

REALIZZAZIONE CAMPO N. 56 PARTE EST PRESSO IL CIMITERO URBANO DI VIA FOSCOLO

Cimitero di Monza

PROGETTO ESECUTIVO

RELAZIONE SPECIALISTICA VINCOLI, CONFORMITA', CONTESTO

Google



Progettista
Arch. Carlo Crespi

Collaboratori alla progettazione
Geom. Rosario Salerno
Arch. Maria Bertilotti

Disegnatore
Arch. Maria Bertilotti

Responsabile del Procedimento
Arch. Bruno G. Lattuada



**REALIZZAZIONE NUOVO CAMPO DI SEPOLTURA N. 56 PARTE EST PRESSO IL CIMITERO URBANO DI VIA FOSCOLO.
PROGETTO ESECUTIVO.**

RELAZIONE SPECIALISTICA.

1 - Premesse.

Il progetto prende in esame la realizzazione di un nuovo campo di sepoltura all'interno del Cimitero urbano di Monza. Risulta inserito nel Programma OO.PP del triennio 2016-2018 ed in programma per l'anno 2016. E' classificabile come "intervento di nuova costruzione" secondo il comma 1 lettera e), art. 3 del T.U.E. (L.380/01).



Figura 1 - Area di intervento

Il progetto, prevede:

- La realizzazione di posti di tumulazione in concessioni doppie con moduli prefabbricati;
- La realizzazione di posti di tumulazione in concessioni famigliari da 6 posti con moduli prefabbricati;
- La predisposizione di aree di realizzazione di cappelle famigliari, destinate alla vendita a privati;
- La realizzazione di aiuole sistemate a verde ed in parte plantumate;

La realizzazione di vialetti pedonali e carrabili In ghiaietto.



Figura 2- Planimetria soluzione progettuale

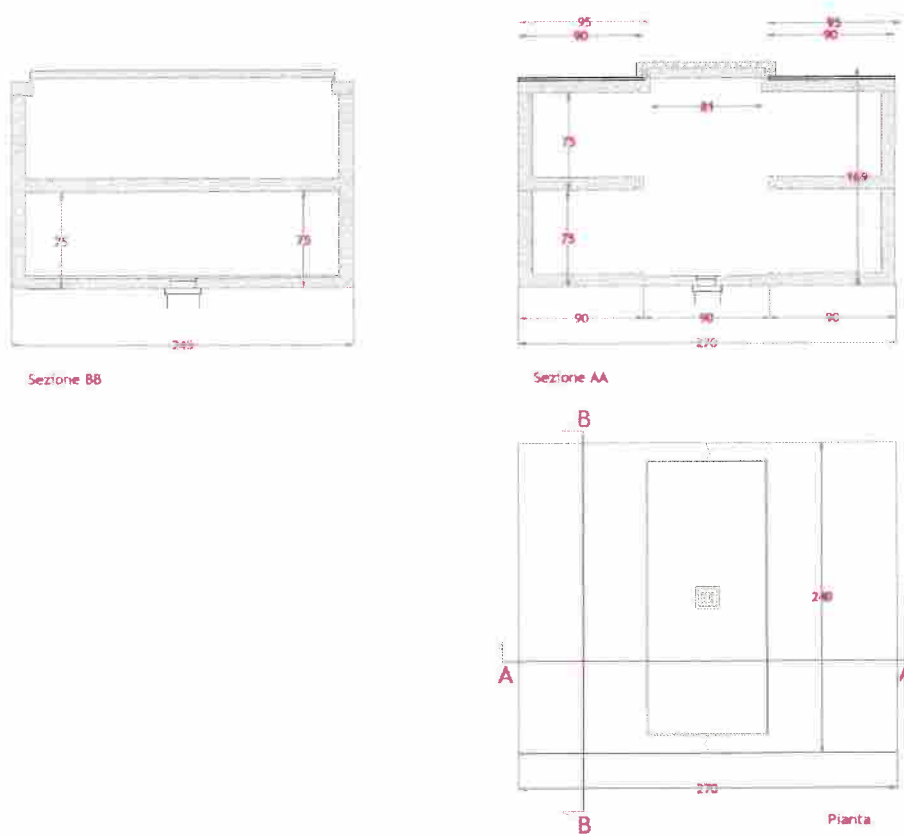


Figura 3- Tipologia elementi prefabbricati

2 - Inserimento urbanistico estratto mappa, piano cimiteriale e vincoli.

Disponibilità delle aree: l'area oggetto di intervento è di piena proprietà dell'Amministrazione Comunale.



Estratto mappa.

Identificazione catastale:

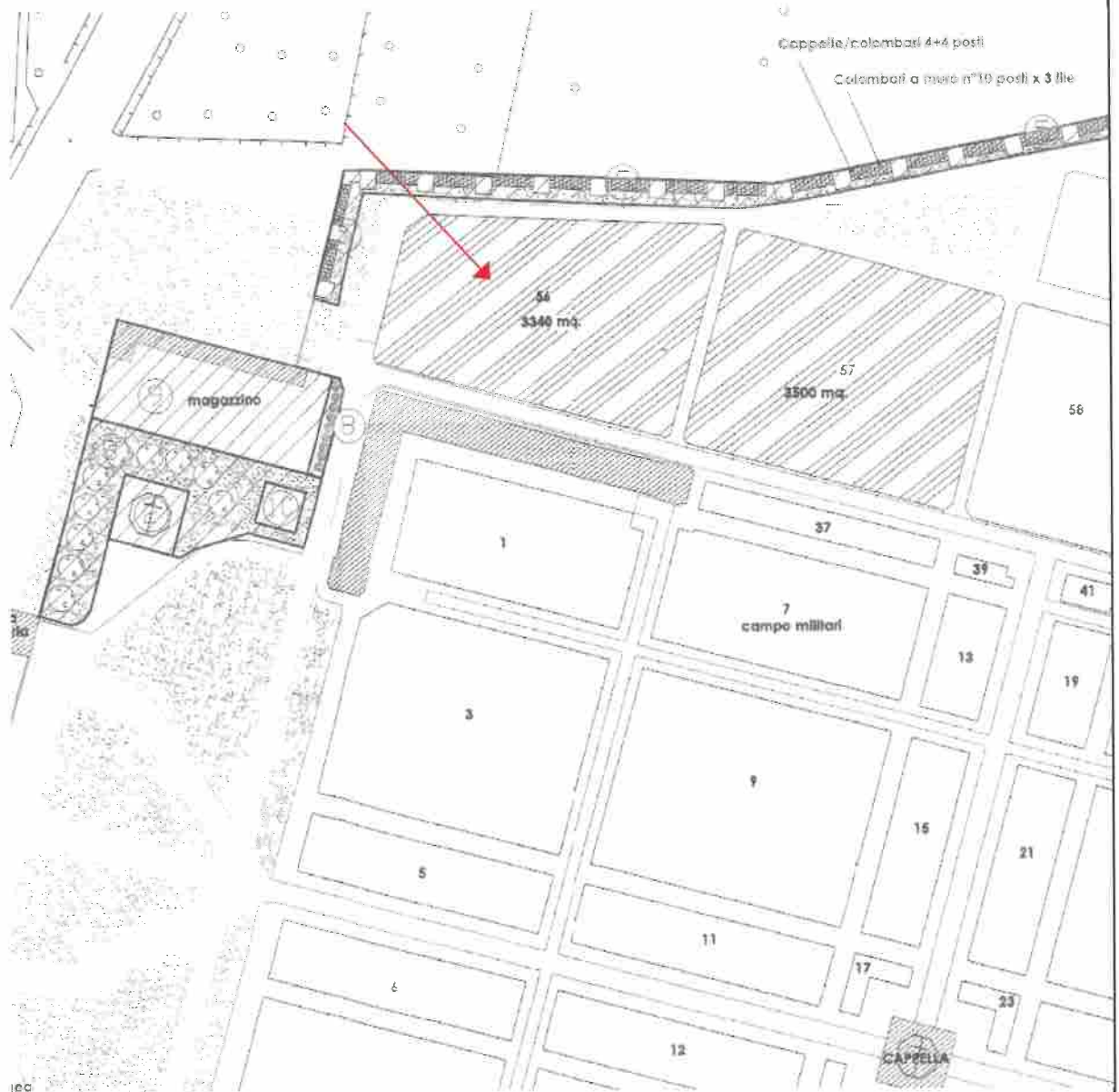
Catasto Terreni

Foglio n. : 75

Mappale n. : 50

CONFORMITA' URBANISTICA:

Estratto PIANO REGOLATORE CIMITERIALE : Piano di Azzonamento di Progetto - Fase 1



AREE PER NUOVI CAMPI DI TUMULAZIONE

Il progetto è conforme alle previsioni urbanistiche del vigente P.R.C. per l'ambito interessato dall'intervento.

Estratto P.G.T.: Piano dei Servizi



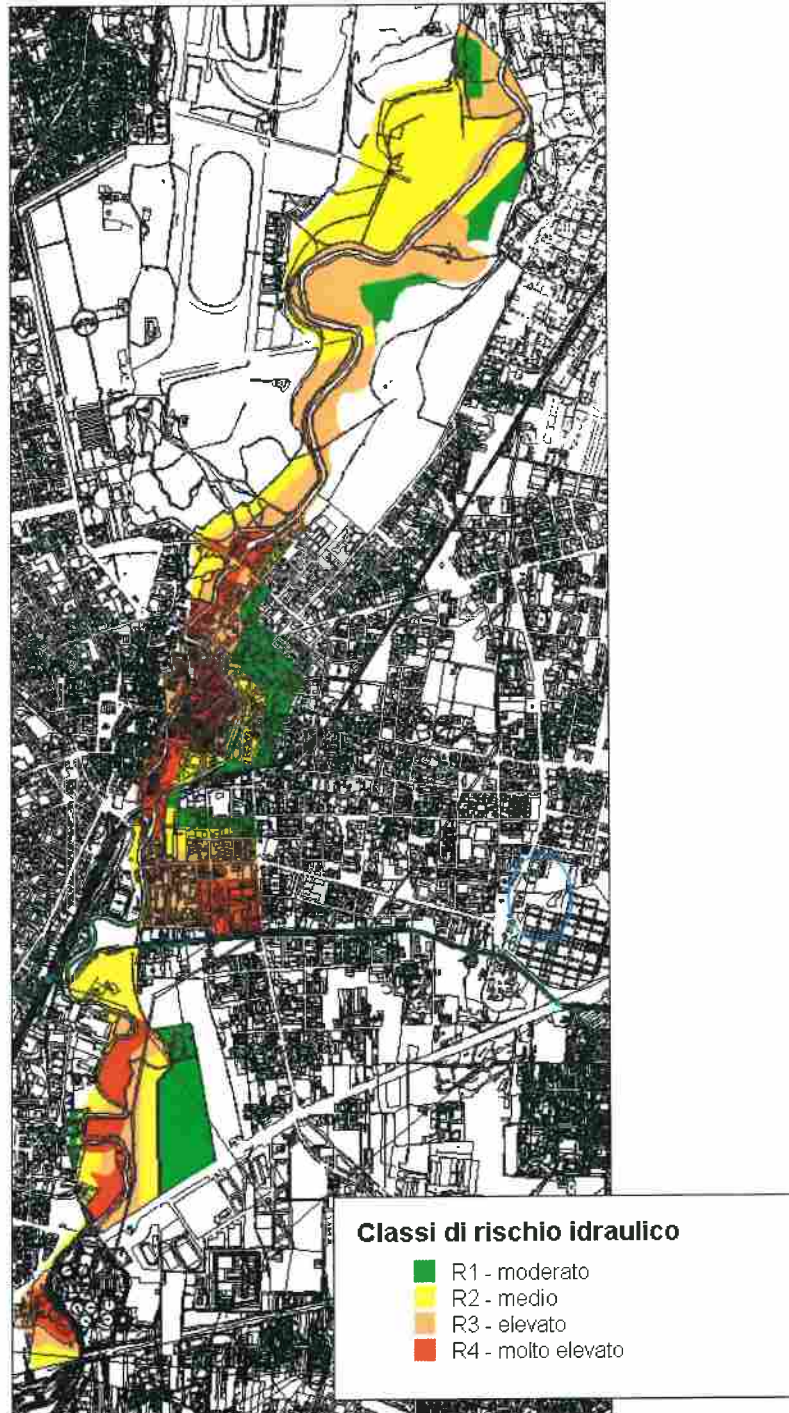
AREA SP2 ATTREZZATURE DI INTERESSE COMUNE.

Sono le aree destinate ad ospitare i servizi urbani, di circoscrizione e di quartiere.

Il progetto è conforme alle previsioni urbanistiche del vigente P.G.T. per l'ambito interessato dall'intervento.

Aspetti idrogeologici ed idraulici

L'area destinata alla realizzazione dell'intervento è collocata nella zona Est della Città, all'interno del perimetro del Cimitero Urbano. Nel vigente Piano di Governo del Territorio - Piano delle Regole - Componente geologica, idraulica e sismica, è indicata la zonizzazione delle aree interessate da classi di rischio idraulico. L'area di intervento interessata dal progetto di cui in premessa, non ricade all'interno delle classi di rischio idrauliche.



Vincoli ambientali:

Sull'area oggetto dell'intervento ricade il vincolo di rispetto cimiteriale (art.57 D.P.R. n.285/90).

