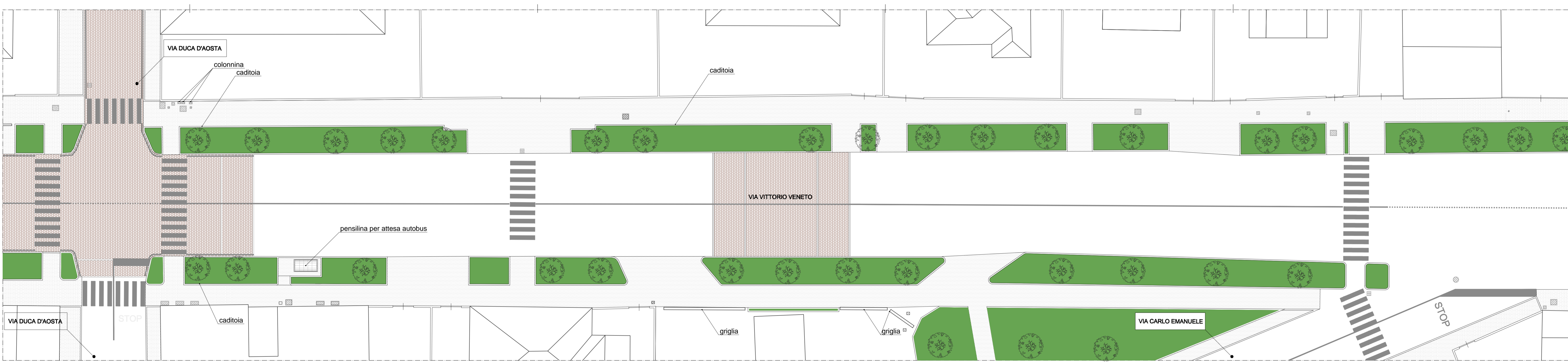
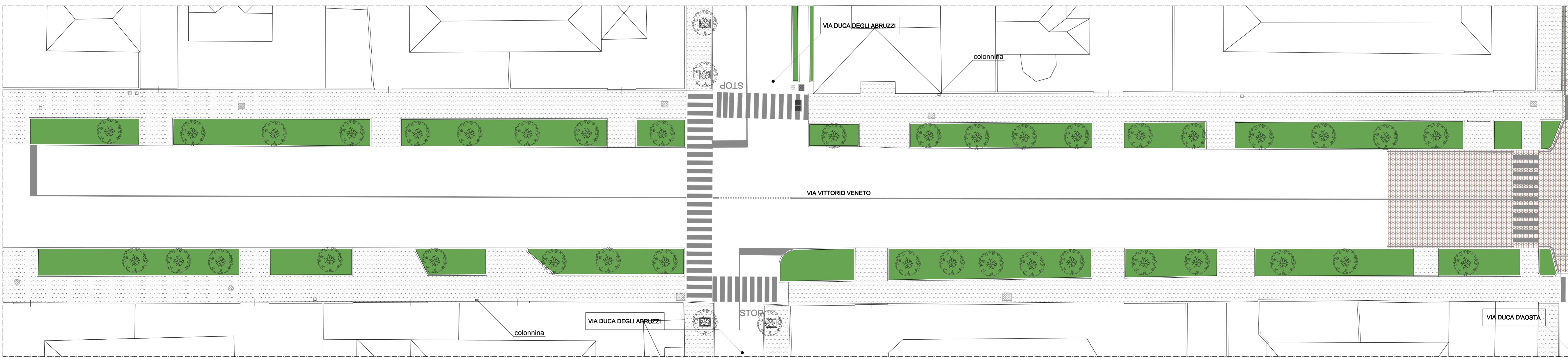


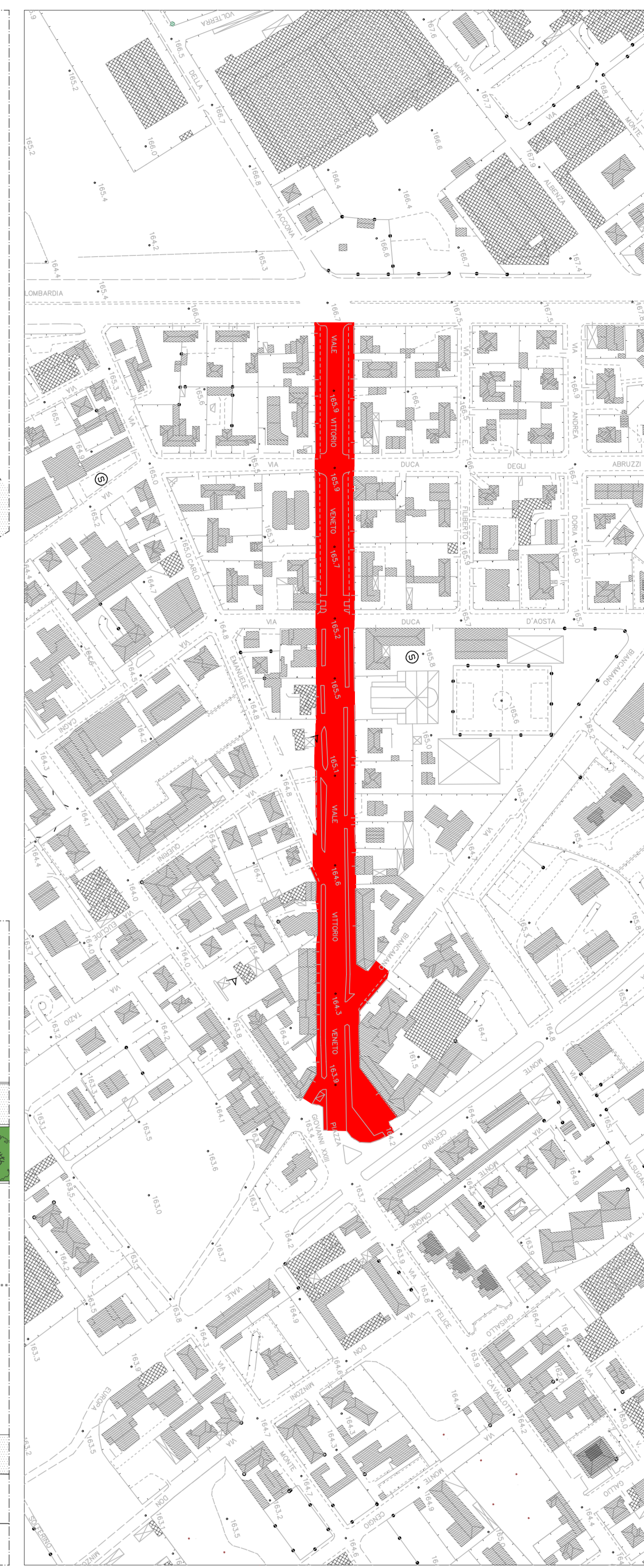
Planimetria stato di fatto - scala 1:200



Planimetria stato di fatto - scala 1:200



Planimetria stato di fatto - scala 1:200



Inquadramento con evidenziazione dell'area di intervento - scala 1:2000

 <p>Settore Mobilità, Viabilità, Reti Ufficio Progettazione Strade ed Infrastrutture</p> <p>Riqualficazione marciapiedi e pista ciclabile via Vittorio Veneto</p> <p>Progetto Esecutivo Planimetria stato di fatto</p> <p>Il Progettista Arch. Antonio Galasso</p>	<p>disegno n. 1</p> <p>del 15/02/2016</p> <p>disegnatore Arch. Antonio Galasso</p> <p>scala 1:200 - 1:2000</p> <p>aggiornamenti Rev_2</p>
	<p>Il Responsabile del procedimento Ing. Carlo Nicola Casati</p>
	<p>Il Progettista Arch. Antonio Galasso</p>
	<p>Il Responsabile del procedimento Ing. Carlo Nicola Casati</p>