

CAPITOLO 7

ATTIVITA' SINERGICHE ALL'OFFERTA COMMERCIALE

1. PREMESSA

Sviluppare azioni di piano intorno alla rivitalizzazione della rete commerciale non considerando la molteplicità di relazioni positive con le attività artigianali e di servizio esistenti sarebbe fortemente riduttivo per la comprensione e la riuscita di azioni efficaci ed organiche.

La rivitalizzazione delle attività commerciali e la riqualificazione del contesto urbano si sviluppano e si realizzano interagendo con quelle attività che completano l'offerta commerciale.

Attività che, pur avendo natura giuridica differente, operano analogamente al commercio, in spazi simili e con la medesima finalità di scambio. Assume importanza l'assetto e la logica con cui ciascuna di queste attività si localizza e si distribuisce nel tessuto urbano e, in particolare verranno indagati:

- pubblici esercizi,
- parrucchieri ed estetisti,
- lavanderie-lavasecco,
- farmacie,
- edicole,
- agenzie bancarie,
- agenzie viaggi,
- agenzie immobiliari,
- distributori di carburanti.

2. PUBBLICI ESERCIZI

2.1 I pubblici esercizi presenti nel Comune

La rete dei pubblici esercizi del Comune di Monza vede complessivamente insediate **389** attività, per una superficie di somministrazione complessiva di **35.073 metri quadrati**.

389 pdv complessivi di PUBBLICI ESERCIZI
in **35.073** metri quadrati di somministrazione
con **90** mq. di somministrazione medio

289 mq di somministrazione ogni 1000 abitanti
livello di servizio fornito dai PUBBLICI ESERCIZI alla città nella sua interezza

312 abitanti per punto vendita
livello di servizio fornito dai PUBBLICI ESERCIZI alla città nella sua interezza

2.2 Comparazione d'ambito vasto

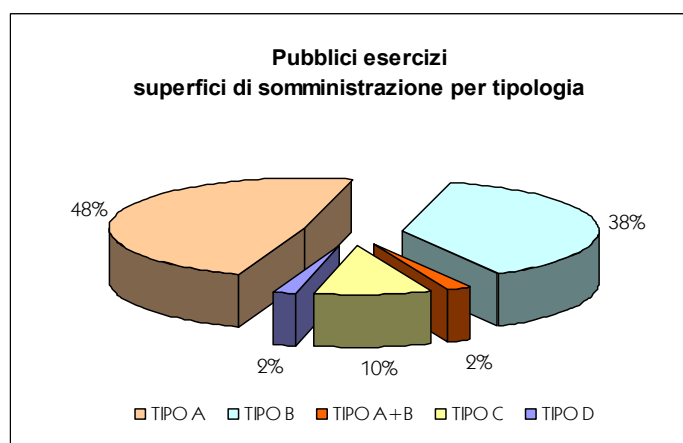
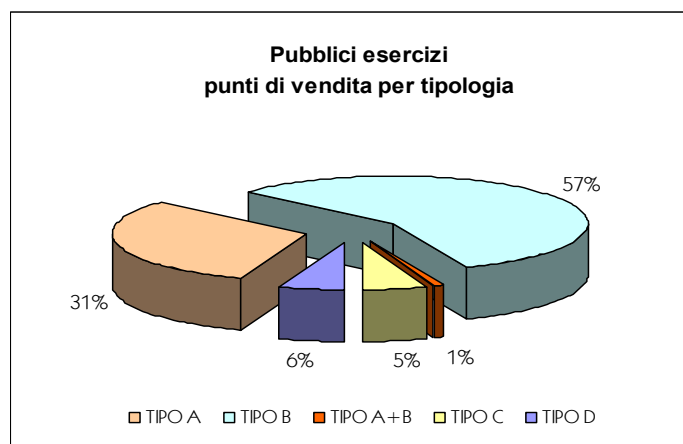
ABITANTI	DOVE	PDV	PDV PER 1.000 ABITANTI	ABITANTI PER PDV
1.300.977	MILANO	5.917	4,5	220
964.829	PROVINCIA DI BERGAMO	4.296	4,5	225
57.844.017	ITALIA	248.823	4,3	232
9.121.714	LOMBARDIA	38.872	4,3	235
121.220	MONZA	389	3,2	312
3.773.893	PROVINCIA DI MILANO	10.287	2,7	367
27.520	BRESSO	69	2,5	399
45.918	PADERNO DUGNANO	101	2,2	455

Comparando il dato monzese con altre realtà emerge che, il livello di servizio offerto dalle attività di somministrazione di alimenti e bevande si attesta al di sotto del dato Italia, Lombardia e Milano, ma al di sopra del dato medio della Provincia di Milano e di alcuni Comuni di prima fascia a nord di Milano.

2.3 Tipologia licenze

Osservando le licenze presenti sul territorio comunale soffermandoci sulle diverse tipologie possiamo affermare che, con i 223 punti di somministrazione, la tipologia B – Bar rappresenta la percentuale più alta (57%). La tipologia A–Ristoranti è presente con 121 attività e rappresenta una quota percentuale del 31% con un incremento di un punto percentuale se associata alla tipologia bar (A+B). Differentemente, le superfici di somministrazione sono maggiormente rappresentate dalla tipologia A – Ristoranti con il 48% e con una superficie media pari a 140 mq. Interessante appare la quota del 10% rappresentata dalle superfici di somministrazione presenti in attività ricreative.

TIPOLOGIA	DESCRIZIONE	PDV	IN %	MQS	IN %	MQS MEDIO
TIPO A	RISTORANTI	121	31%	16.959	48%	140
TIPO B	BAR	223	57%	13.309	38%	60
TIPO A+B	RISTORANTI+BAR	3	1%	742	2%	247
TIPO C	SOMMINISTRAZIONE IN ATTIVITA' RICREATIVA	20	5%	3.376	10%	169
TIPO D	BAR CON SOMMINISTRAZIONE ANALCOLICI	22	6%	687	2%	31
	TOTALI	389	100%	35.073	100%	90

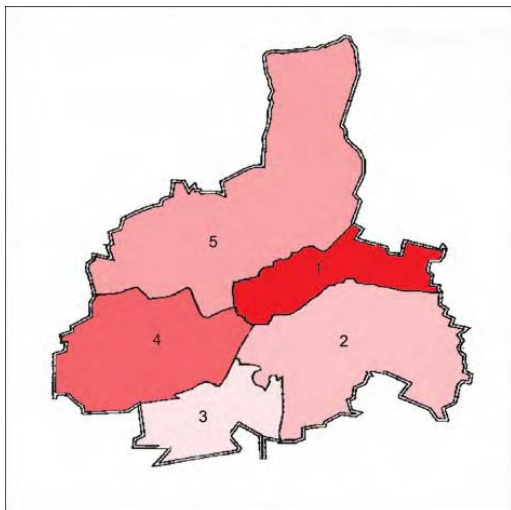


Nota: Nell'analisi della tipologia delle licenze si è tenuto conto della normativa introdotta Legge n. 287 del 25 agosto 1991, antecedente alla L.R. n. 30 del 24 dicembre 2003.

2.4 I pubblici esercizi nelle circoscrizioni

Ci soffermiamo sul numero delle attività e delle relative superfici di somministrazione presenti sul territorio comunale osservandone la distribuzione nelle diverse circoscrizioni.

numero attività di pubblico esercizio

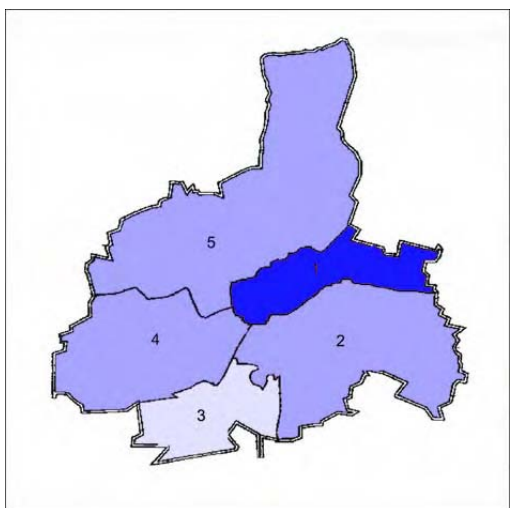


	CIRC 1	CIRC 2	CIRC 3	CIRC 4	CIRC 5	TOTALE
numero attività	123	69	26	93	78	389

	CIRC 1	CIRC 2	CIRC 3	CIRC 4	CIRC 5	TOTALE
numero attività	31%	18%	7%	24%	20%	100%

La circoscrizione 1 con 123 punti di somministrazione emerge per la maggior presenza di attività (31%), segue la circoscrizione 4 (24%), 5 (20%), 2 (18%) e 3 che si caratterizza per la minor percentuale di presenze (7%).

metri quadrati di somministrazione



	CIRC 1	CIRC 2	CIRC 3	CIRC 4	CIRC 5	TOTALE
metri quadrati somministrazione	10.374	7.345	2.591	7.449	7.314	35.073

	CIRC 1	CIRC 2	CIRC 3	CIRC 4	CIRC 5	TOTALE
metri quadrati somministrazione	30%	21%	7%	21%	21%	100%

Analogamente, le superfici di somministrazione sono maggiormente rappresentate nella circoscrizione 1 con il 30%, le circoscrizioni 2, 4 e 5 presentano valori omogenei (21%) e la circoscrizione 3, anche in questo caso, è quella con minor quota di superfici con il 7%.

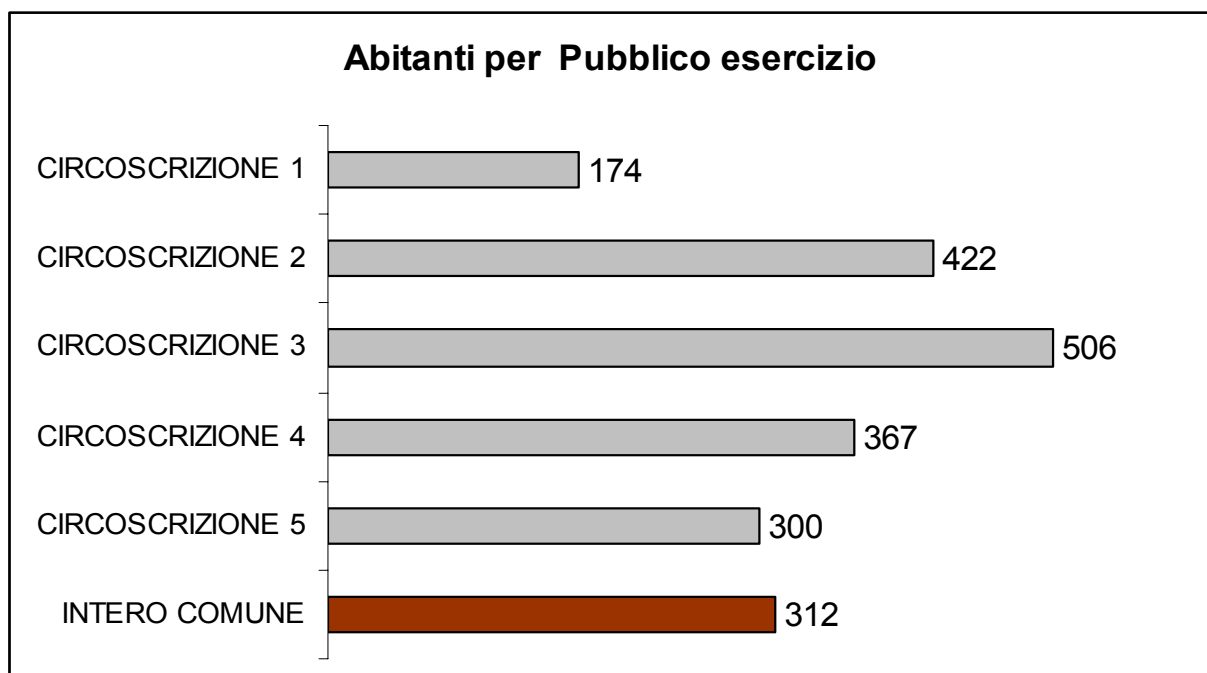
La tavola 6, Parte B, di seguito riportata localizza le attività di somministrazione di alimenti e bevande presenti sul territorio comunale.

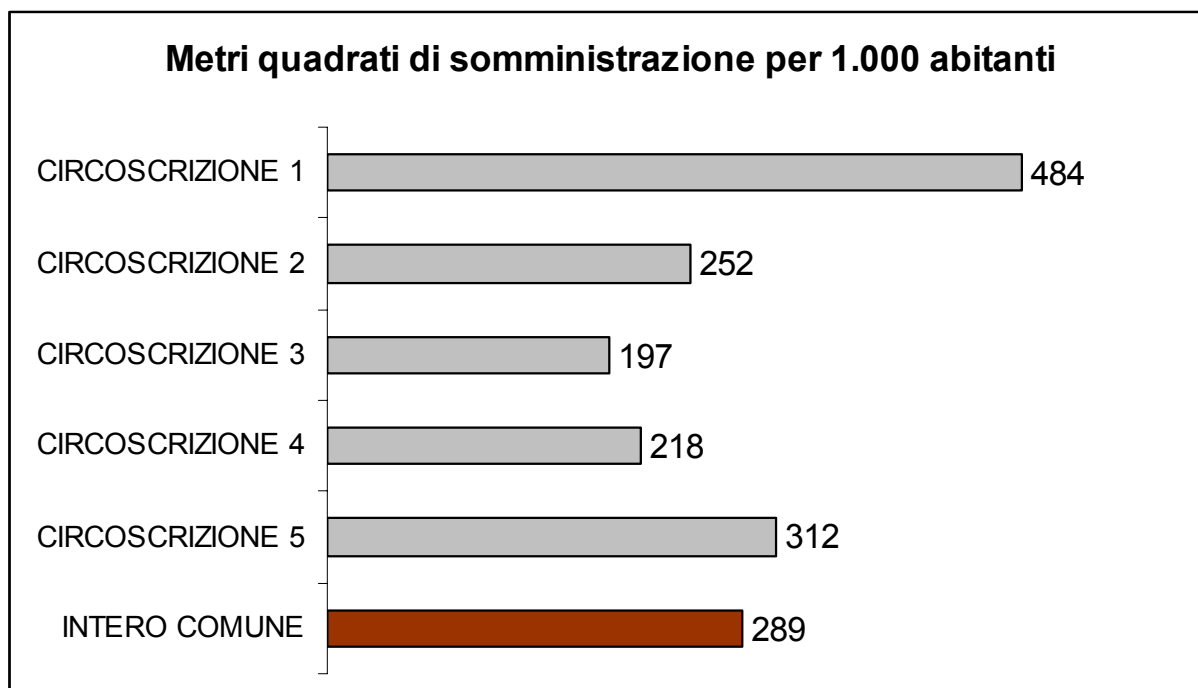
2.5 Livelli di servizio

	ABITANTI	PDV	MQS	ABITANTI PER PDV	MQS PER 1.000 ABITANTI
CIRCOSCRIZIONE 1	21.439	123	10.374	174	484
CIRCOSCRIZIONE 2	29.104	69	7.345	422	252
CIRCOSCRIZIONE 3	13.148	26	2.591	506	197
CIRCOSCRIZIONE 4	34.109	93	7.449	367	218
CIRCOSCRIZIONE 5	23.420	78	7.314	300	312
INTERO COMUNE	121.220	389	35.073	312	289

Mettendo in relazione la popolazione residente con le attività di somministrazione presenti sull'intero territorio comunale, emerge che:

- il livello di servizio offerto ai cittadini delle circoscrizioni 1, 3 e 5 segue la stessa linea di tendenza indipendentemente se si considera il numero di attività o i relativi metri quadrati di somministrazione;
- nelle circoscrizioni 2 e 4 si evidenzia un'inversione di tendenza, nello specifico, al miglior rapporto numero abitanti per punto di vendita della circoscrizione 4 corrisponde un maggior numero di metri quadrati di somministrazione per 1.000 abitanti della circoscrizione 2, generato prevalentemente dalle attività di somministrazione in attività ricreative;
- la circoscrizione 1 e la circoscrizione 5 si evidenziano per il miglior livello di servizio offerto, i cui valori risultano ampiamente superiori a quelli dell'intero Comune di Monza;
- la circoscrizione 3 in quanto occupa una posizione periferica presenta valori di servizio più bassi.





2.6 Tipologia di licenze nelle circoscrizioni

Analizzando il numero delle licenze rilasciate nel Comune di Monza e soffermandoci sulle diverse tipologie, emerge che:

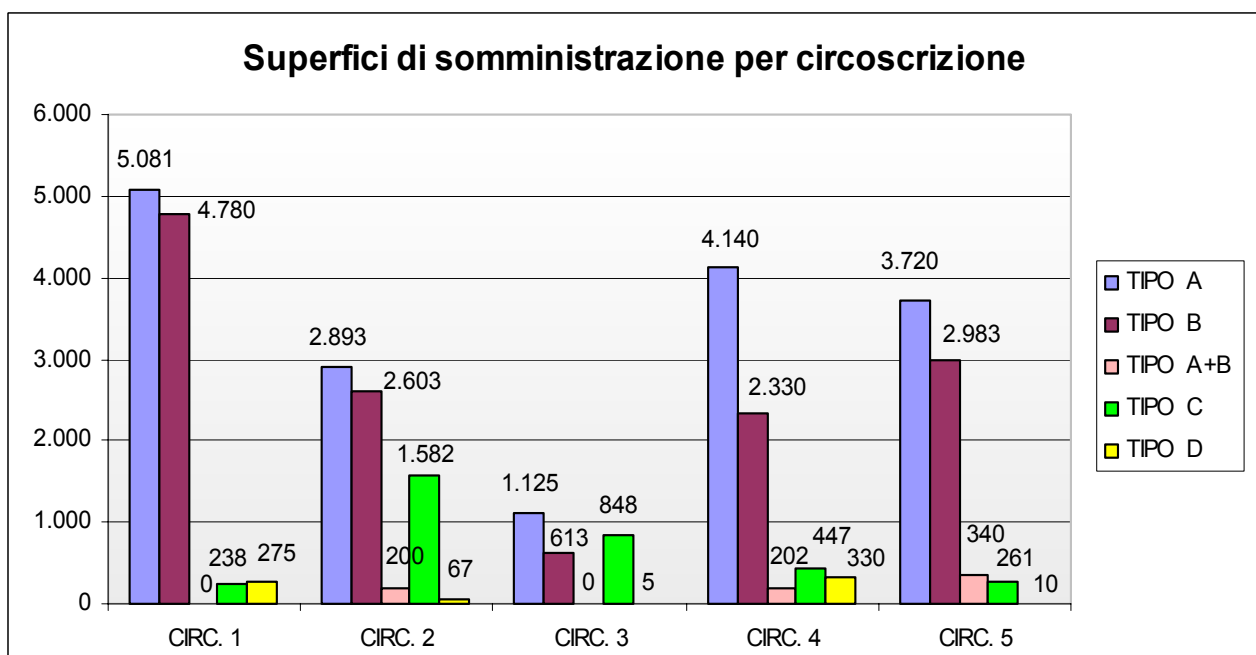
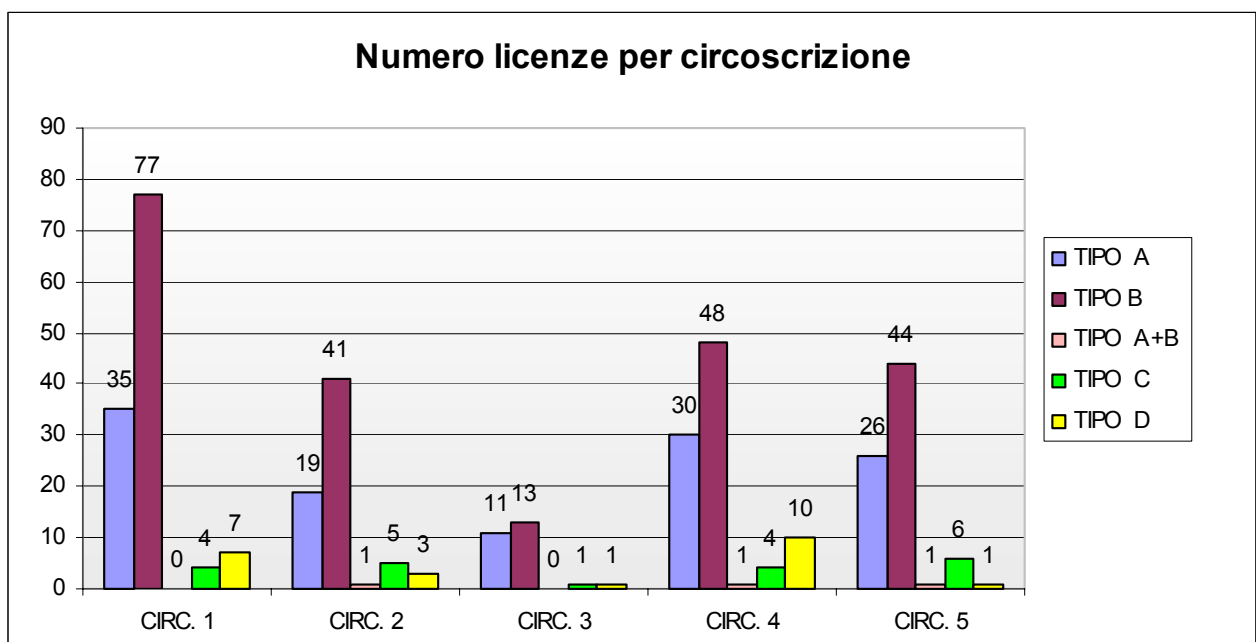
- la tipologia A è maggiormente presente nella circoscrizione 1, è ben rappresentata anche nelle circoscrizioni 4 e 5 mentre la minor presenza si evidenzia nella circoscrizione 3;
- la tipologia B è presente in maggior misura nella circoscrizione 1, mentre, nonostante il buon livello di presenze, decresce nelle circoscrizioni 4, 5 e 2. La circoscrizione 3 è quella con un minor numero di presenze;
- la tipologia C è presente con valori simili nelle circoscrizioni 5, 2, 1 e 4. Interessante osservare come la circoscrizione 2 si evidenzia per la maggiore quota di superficie di somministrazione mentre la circoscrizione 5, nonostante il maggior numero di licenze presenti, rappresenta quella a più basso valore di superficie.

Numero licenze

TIPOLOGIA	CIRC. 1	CIRC. 2	CIRC. 3	CIRC. 4	CIRC. 5	TOTALE
TIPO A	35	19	11	30	26	121
TIPO B	77	41	13	48	44	223
TIPO A+B	0	1	0	1	1	3
TIPO C	4	5	1	4	6	20
TIPO D	7	3	1	10	1	22
TOTALI	123	69	26	93	78	389

Superfici di somministrazione

TIPOLOGIA	CIRC. 1	CIRC. 2	CIRC. 3	CIRC. 4	CIRC. 5	TOTALE
TIPO A	5.081	2.893	1.125	4.140	3.720	16.959
TIPO B	4.780	2.603	613	2.330	2.983	13.309
TIPO A+B	0	200	0	202	340	742
TIPO C	238	1.582	848	447	261	3.376
TIPO D	275	67	5	330	10	687
TOTALI	10.374	7.345	2.591	7.449	7.314	35.073



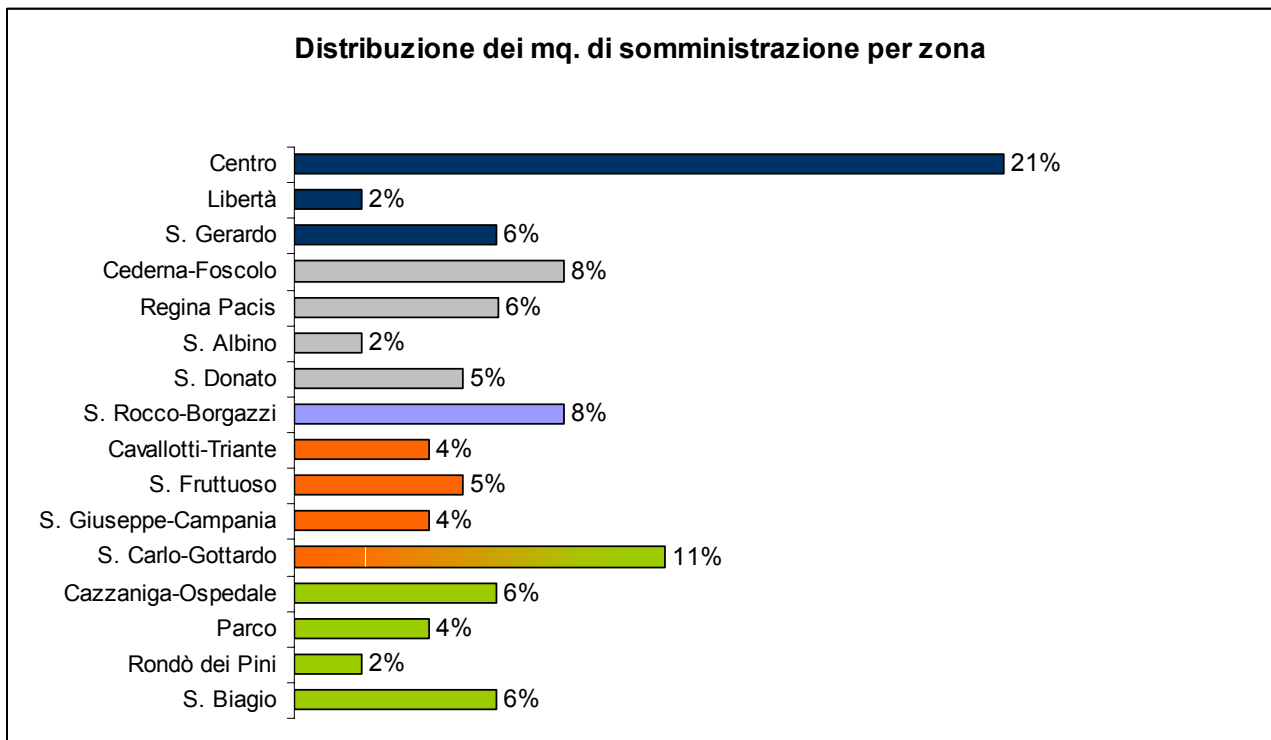
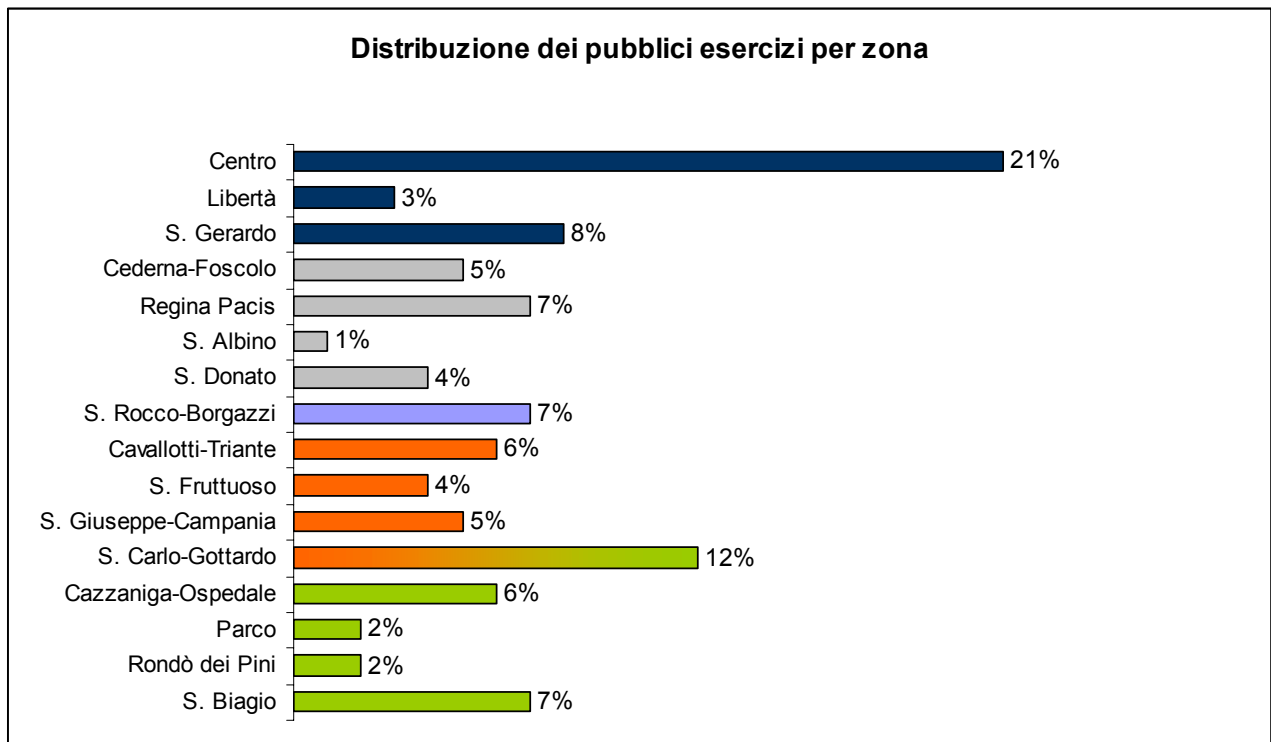
2.7 Distribuzione per zone

Per comprendere meglio le diverse esigenze di servizio all'interno di ciascuna circoscrizione ci soffermiamo sulla distribuzione delle attività di somministrazione di alimenti e bevande presenti nelle singole zone.

CIRCOSCRIZIONE	ZONE	PDV	IN %	MQS	IN %	MQS MEDI
1	Centro	81	21%	7.496	21%	93
1	Libertà	12	3%	716	2%	60
1	S. Gerardo	30	8%	2.162	6%	72
2	Cederna-Foscolo	21	5%	2.706	8%	129
2	Regina Pacis	28	7%	2.111	6%	75
2	S. Albino	5	1%	515	2%	103
2	S. Donato	14	4%	1.864	5%	133
3	S. Rocco-Borgazzi	27	7%	2.740	8%	101
4	Cavallotti-Triante	25	6%	1.457	4%	58
4	S. Fruttuoso	16	4%	1.839	5%	115
4	S. Giuseppe-Campania	20	5%	1.286	4%	64
4/5	S. Carlo-Gottardo	45	12%	3.998	11%	89
5	Cazzaniga-Ospedale	23	6%	2.092	6%	91
5	Parco	7	2%	1.212	4%	173
5	Rondò dei Pini	7	2%	760	2%	109
5	S. Biagio	28	7%	2.119	6%	76
	TOTALI	389	100%	35.073	100%	90

I dati sopra riportati evidenziano che:

- la zona centro con 81 punti di somministrazione rappresenta la porzione di città con maggiore presenza di attività, 21% sul totale e il 41% della circoscrizione;
- le zone San Carlo-Gottardo (12%), San Gerardo (8%), San Biagio e Regina Pacis (7%) adiacenti al nucleo storico mostrano i valori più alti delle rispettive circoscrizioni;
- la zona San Rocco-Borgazzi, circoscrizione 3, con il 7% di attività presenti e una superficie di somministrazione media di 101 mqs. si evidenzia nonostante le caratteristiche di perifericità;
- S. Albino (1%), Rondò dei Pini e Parco (2%), ed infine Libertà con il 3% costituiscono le zone a più bassa presenza di attività di somministrazione di alimenti e bevande;
- le zone Parco (circ. 5) con 173 mqs e San Donato (circ. 2) con 133 mqs mettono in risalto le superfici di somministrazioni medie più alte dell'intero territorio comunale.



2.8 Elenchi delle attività di pubblico esercizio per tipologia di licenza

Di seguito vengono riportate le tabelle che restituiscono le attività di pubblico esercizio, organizzate per singole circoscrizioni, con l'indicazione delle superfici di somministrazione e delle tipologie delle licenze di ciascun punto localizzato sul territorio comunale di Monza.

2.8.1 Pubblici esercizi con tipologia A

N°	UBICAZIONE	MQS	ZONA	CIRCOSCRIZIONE
1	via ALIPRANDI 17	105	Centro	1
2	v.lo BELLANI A. 1	56	Centro	1
3	via BELLANI ANG. PIAZZA GARIBALDI	160	Centro	1
4	p.za CAMBIAGHI 11	92	Centro	1
5	p.za CARDUCCI 11	281	Centro	1
6	p.za CARROBIOLO 2	128	Centro	1
7	p.za CITTERIO	125	Centro	1
8	via CORTELONGA 1	318	Centro	1
9	via CORTELONGA 6	190	Centro	1
10	p.za CORTICELLA 2	157	Centro	1
11	via ISOLINO S. 2	133	Centro	1
12	via ISOLINO S. 9/11	212	Centro	1
13	via LAMBRO 4	170	Centro	1
14	via MANZONI A. 33	166	Centro	1
15	via MAURI G.B. 5	225	Centro	1
16	via MOLINI 11	160	Centro	1
17	p.za ROMA 10	298	Centro	1
18	spalto S. MADDALENA 10/C	80	Centro	1
19	via S. PAOLO 3	213	Centro	1
20	via VITTORIO EMANUELE II 8	199	Centro	1
21	via ZUCCHI B. 10/12	220	Centro	1
22	v.le LIBERTA' 20	82	Libertà	1
23	v.le LIBERTA' 33	72	Libertà	1
24	v.le LIBERTA' 83	93	Libertà	1
25	via BERGAMO 5/7	77	S. Gerardo	1
26	via BERGAMO 3/A	158	S. Gerardo	1
27	via DA MONZA E. 27	53	S. Gerardo	1
28	via LECCO 68	108	S. Gerardo	1
29	via LECCO 84	110	S. Gerardo	1
30	via LECCO 104	97	S. Gerardo	1
31	via LECCO 152	95	S. Gerardo	1
32	via LECCO 160	90	S. Gerardo	1
33	via MERELLI R. 3/A	60	S. Gerardo	1
34	via RAIBERTI G. 11	207	S. Gerardo	1
35	via TORTI G.B. 10	91	S. Gerardo	1
36	via AMATI C. 52	60	Cederna-Foscolo	2
37	via AMATI C. 12/F	82	Cederna-Foscolo	2
38	via BELLINI 12	395	Cederna-Foscolo	2
39	via CEDERNA A. 53	55	Cederna-Foscolo	2

N°	UBICAZIONE		MQS	ZONA	CIRCOSCRIZIONE
40	via DE CHIRICO	4	162	Cederna-Foscolo	2
41	via MARIANI P.	4	130	Cederna-Foscolo	2
42	v.le SICILIA	64	400	Cederna-Foscolo	2
43	via CAMPANELLA	8	55	Regina Pacis	2
44	via CAMPANELLA	8	70	Regina Pacis	2
45	via FERRARI G.	2	85	Regina Pacis	2
46	via FOSCOLO U.	23	47	Regina Pacis	2
47	via MENTANA	1	124	Regina Pacis	2
48	via MENTANA	6	275	Regina Pacis	2
49	via MENTANA	22	157	Regina Pacis	2
50	via MENTANA	45	180	Regina Pacis	2
51	via MENTANA	28/D	97	Regina Pacis	2
52	via FERMI E.	2	226	S. Donato	2
53	via VERONESE P.	1	144	S. Donato	2
54	via VAL D'OSSOLA	9	149	S. Rocco-Borgazzi	2
55	via BORGAZZI G.	12	70	S. Rocco-Borgazzi	3
56	via BORGAZZI G.	21	160	S. Rocco-Borgazzi	3
57	via BORGAZZI G.	34	120	S. Rocco-Borgazzi	3
58	via BORGAZZI G.	46	80	S. Rocco-Borgazzi	3
59	via BORGAZZI G.	97	140	S. Rocco-Borgazzi	3
60	via BORGAZZI G.	117	98	S. Rocco-Borgazzi	3
61	via BORGAZZI G.	147	70	S. Rocco-Borgazzi	3
62	via BORGAZZI G.	197	180	S. Rocco-Borgazzi	3
63	via MONTE SANTO	42	38	S. Rocco-Borgazzi	3
64	via S. ALESSANDRO	4	60	S. Rocco-Borgazzi	3
65	via S. ALESSANDRO	46	109	S. Rocco-Borgazzi	3
66	via CAVALLOTTI F.	56	129	Cavallotti-Triante	4
67	via CAVALLOTTI F.	73	42	Cavallotti-Triante	4
68	via CAVALLOTTI F.	128	65	Cavallotti-Triante	4
69	via DORIA A.	14	97	Cavallotti-Triante	4
70	via VENETO	10	84	Cavallotti-Triante	4
71	via VENETO	29	150	Cavallotti-Triante	4
72	via CAIROLI	7	110	S. Carlo-Gottardo	4
73	via FERRARIS G.	3	100	S. Carlo-Gottardo	4
74	via FOSSATI L.	26/28	133	S. Carlo-Gottardo	4
75	via GRAMSCI A.	1/G	92	S. Carlo-Gottardo	4
76	via MAGENTA	9	50	S. Carlo-Gottardo	4
77	via MAGENTA	16	200	S. Carlo-Gottardo	4
78	via MAGENTA	18	400	S. Carlo-Gottardo	4
79	c.so MILANO	14	113	S. Carlo-Gottardo	4
80	c.so MILANO	19	152	S. Carlo-Gottardo	4
81	c.so MILANO	44	155	S. Carlo-Gottardo	4
82	l.go MOLINETTO	2	90	S. Carlo-Gottardo	4
83	via UMBERTO I	1	120	S. Carlo-Gottardo	4
84	via VOLTURNO	2	120	S. Carlo-Gottardo	4
85	v.le LOMBARDIA	175	360	S. Fruttuoso	4

N°	UBICAZIONE	MQS	ZONA	CIRCOSCRIZIONE
86	v.le LOMBARDIA 210	95	S. Fruttuoso	4
87	v.le LOMBARDIA 228	128	S. Fruttuoso	4
88	via RISORGIMENTO 1	315	S. Fruttuoso	4
89	via TAZZOLI 4	140	S. Fruttuoso	4
90	v.le CAMPANIA 67	120	S. Giuseppe-Campania	4
91	via CASATI G. 1	130	S. Giuseppe-Campania	4
92	via EUROPA 11	132	S. Giuseppe-Campania	4
93	via MARSALA 60	110	S. Giuseppe-Campania	4
94	via PACINOTTI A. 22	150	S. Giuseppe-Campania	4
95	via PACINOTTI A. 30	58	S. Giuseppe-Campania	4
96	via BOITO A. 70	81	Cazzaniga-Ospedale	5
97	via BOITO A. 87	298	Cazzaniga-Ospedale	5
98	via BOITO A. 118	192	Cazzaniga-Ospedale	5
99	via DONIZETTI G. 32	150	Cazzaniga-Ospedale	5
100	via PONCHIELLI 23	120	Cazzaniga-Ospedale	5
101	via S. ANDREA 23/B	310	Cazzaniga-Ospedale	5
102	loc. VILLA MIRABELLINO	380	Parco	5
103	v.le BATTISTI C. 69	260	Rondò dei Pini	5
104	v.le ELVEZIA 4	110	Rondò dei Pini	5
105	v.le LOMBARDIA 8	85	Rondò dei Pini	5
106	v.le LOMBARDIA 8	116	Rondò dei Pini	5
107	v.le BATTISTI C. 47	119	S. Biagio	5
108	via DANTE ALIGHIERI 3	39	S. Biagio	5
109	via MANARA L. 12	59	S. Biagio	5
110	via MANARA L. 14	88	S. Biagio	5
111	via MANARA L. 25	219	S. Biagio	5
112	via MANARA L. 56	86	S. Biagio	5
113	via MANARA L. 59	141	S. Biagio	5
114	via MEDICI G. 2	104	S. Biagio	5
115	via PARRAVICINI 34	53	S. Biagio	5
116	via PARRAVICINI 44	123	S. Biagio	5
117	v.le REGINA MARGHERITA 15	240	S. Biagio	5
118	via MONCENISIO 14	90	S. Carlo-Gottardo	5
119	via S. GOTTARDO 14	62	S. Carlo-Gottardo	5
120	via S. GOTTARDO 75	50	S. Carlo-Gottardo	5
121	via SEMPIONE 12	145	S. Carlo-Gottardo	5
121	TOTALI	16.959		

2.8.2 Pubblici esercizi con tipologia B

N°	UBICAZIONE		MQS	ZONA	CIRCOSCRIZIONE
1	via APPIANI A.	7	45	Centro	1
2	via APPIANI A.	22	69	Centro	1
3	p.za CAMBIAGHI	11	97	Centro	1
4	p.za CARDUCCI	2/B	89	Centro	1
5	via CARLO ALBERTO	5	47	Centro	1
6	via CARLO ALBERTO	27	17	Centro	1
7	via CORTELONGA	8	126	Centro	1
8	via CORTELONGA	13	58	Centro	1
9	via DE AMICIS E.	3	42	Centro	1
10	via DE AMICIS E.	21	40	Centro	1
11	via DE GRADI	4	21	Centro	1
12	via DEI MILLE	4	29	Centro	1
13	p.za DUOMO	2	202	Centro	1
14	p.za GARIBALDI G.	4	95	Centro	1
15	p.za GARIBALDI G.	5	90	Centro	1
16	p.za GARIBALDI G.	6	170	Centro	1
17	p.za GARIBALDI G.	7/A	45	Centro	1
18	via ITALIA	41	53	Centro	1
19	via ITALIA	44	63	Centro	1
20	via ITALIA	50	60	Centro	1
21	via ITALIA	15/A	30	Centro	1
22	via ITALIA	21/A	40	Centro	1
23	via LAMBRO	10	84	Centro	1
24	via MANZONI A.	23	50	Centro	1
25	via MANZONI A.	33	64	Centro	1
26	via MANZONI A.	58	104	Centro	1
27	via MANZONI A.	21/D	135	Centro	1
28	via MANZONI A.	42/B	65	Centro	1
29	via MISSORI	3	80	Centro	1
30	via PADRE GIULIANI	10	43	Centro	1
31	via PASSERINI G.	7	74	Centro	1
32	via PENNATI A.	4	34	Centro	1
33	via PENNATI A.	10	150	Centro	1
34	via PORTA LODI	9/B	45	Centro	1
35	p.za ROMA	2	31	Centro	1
36	p.za ROMA	2	70	Centro	1
37	via S. G. BOSCO	4/B	53	Centro	1
38	via S. MADDALENA	20	40	Centro	1
39	via S. PAOLO	2	68	Centro	1
40	via S. PAOLO	2	93	Centro	1
41	p.za TRENTO E TRIESTE	15	70	Centro	1
42	p.za TRENTO E TRIESTE	17/G	81	Centro	1
43	via VISCONTI A.	41	57	Centro	1
44	via VITTORIO EMANUELE II	4	36	Centro	1
45	via VITTORIO EMANUELE II	27	95	Centro	1

N°	UBICAZIONE		MQS	ZONA	CIRCOSCRIZIONE
46	via VITTORIO EMANUELE II	26/D	16	Centro	1
47	via VITTORIO EMANUELE II	53/E	40	Centro	1
48	via ZUCCHI B.	7	89	Centro	1
49	via ZUCCHI B.	10	110	Centro	1
50	via ZUCCHI B.	33	59	Centro	1
51	via ZUCCHI B.	37	7	Centro	1
52	via ZUCCHI B.	41	65	Centro	1
53	via ZUCCHI B.	13/C	53	Centro	1
54	via AMUNDSEN	8	33	Libertà	1
55	via BERTACCHI	6	32	Libertà	1
56	v.le LIBERTA'	37	70	Libertà	1
57	v.le LIBERTA'	93	6	Libertà	1
58	v.le LIBERTA'	129	108	Libertà	1
59	via TOLOMEO	10	106	Libertà	1
60	via VESPUCCI A.	6/A	9	Libertà	1
61	via ARDIGO'	38	28	S. Gerardo	1
62	via BARACCA F.	17	23	S. Gerardo	1
63	via BERGAMO	5	21	S. Gerardo	1
64	via BERGAMO	26	64	S. Gerardo	1
65	via BERGAMO	32	70	S. Gerardo	1
66	via CANOVA A.	34	20	S. Gerardo	1
67	via CANTORE	12	30	S. Gerardo	1
68	via DA MONZA E.	16	50	S. Gerardo	1
69	via DA MONZA E.	26	47	S. Gerardo	1
70	via DURINI	19	41	S. Gerardo	1
71	via LECCO	26	46	S. Gerardo	1
72	via LECCO	53	12	S. Gerardo	1
73	via LECCO	162	60	S. Gerardo	1
74	via MERELLI R.	10	17	S. Gerardo	1
75	via PESA DEL LINO	2	58	S. Gerardo	1
76	via RAIBERTI G.	7	70	S. Gerardo	1
77	via S. GERARDO	9	170	S. Gerardo	1
78	via AMATI C.	12	20	Cederna-Foscolo	2
79	via AMATI C.	16	6	Cederna-Foscolo	2
80	via AMATI C.	40	55	Cederna-Foscolo	2
81	via BORSA E.	47	31	Cederna-Foscolo	2
82	via BORSA E.	84	54	Cederna-Foscolo	2
83	via CEDERNA A.	25/F	34	Cederna-Foscolo	2
84	via DELLA ROBBIA ANG. POLIZIANO		75	Cederna-Foscolo	2
85	via GALLARANA	70	70	Cederna-Foscolo	2
86	via MODIGLIANI A.	1	85	Cederna-Foscolo	2
87	v.le SICILIA	36	10	Cederna-Foscolo	2
88	v.le STUCCHI G.B.	SNC	35	Cederna-Foscolo	2
89	via BUONARROTI M.	22	12	Regina Pacis	2
90	via BUONARROTI M.	24	55	Regina Pacis	2
91	via FOSCOLO U.	82	30	Regina Pacis	2

N°	UBICAZIONE		MQS	ZONA	CIRCOSCRIZIONE
92	via FOSCOLO U.	15/F	31	Regina Pacis	2
93	via G. GALILEI	34	24	Regina Pacis	2
94	via MENTANA	2	77	Regina Pacis	2
95	via MENTANA	37	63	Regina Pacis	2
96	via MENTANA	29/B	13	Regina Pacis	2
97	via PISACANE	3	67	Regina Pacis	2
98	via PROCACCINI	10	34	Regina Pacis	2
99	via ROTA C.	2	75	Regina Pacis	2
100	via ROTA C.	29	47	Regina Pacis	2
101	via ROTA C.	64	16	Regina Pacis	2
102	via ROTA C.	5/A	105	Regina Pacis	2
103	via TURATI	1	90	Regina Pacis	2
104	via D'AGRATE M.	39/A	86	S. Albino	2
105	via FERRUCCI	2	80	S. Albino	2
106	via FIERAMOSCA E.	1	29	S. Albino	2
107	via MAMELI	12	300	S. Albino	2
108	via BRAMANTE DA URBINO	57	38	S. Donato	2
109	via BUONARROTI M.	72	203	S. Donato	2
110	via BUONARROTI M.	92	48	S. Donato	2
111	via BUONARROTI M.	92	62	S. Donato	2
112	via BUONARROTI M.	102	46	S. Donato	2
113	via BUONARROTI M.	121	68	S. Donato	2
114	via BUONARROTI M.	22/E	12	S. Donato	2
115	via CIMABUE G.	6	140	S. Donato	2
116	via CIMABUE G.	19	65	S. Donato	2
117	via FERMI E.	6	68	S. Donato	2
118	via VERONESE P.	1	144	S. Donato	2
119	via BORGAZZI G.	24	50	S. Rocco-Borgazzi	3
120	via BORGAZZI G.	21/A	10	S. Rocco-Borgazzi	3
121	via CELLINI B.	2	73	S. Rocco-Borgazzi	3
122	via CELLINI B.	21	39	S. Rocco-Borgazzi	3
123	via D'ANNUNZIO G.	11	10	S. Rocco-Borgazzi	3
124	via D'ANNUNZIO G.	34	25	S. Rocco-Borgazzi	3
125	via MONTE SANTO	16	40	S. Rocco-Borgazzi	3
126	via PAISIELLO G.	2	118	S. Rocco-Borgazzi	3
127	via PODGORA	6	65	S. Rocco-Borgazzi	3
128	via S. ALESSANDRO	46	38	S. Rocco-Borgazzi	3
129	via S. ROCCO	29	48	S. Rocco-Borgazzi	3
130	via S. ROCCO	32	50	S. Rocco-Borgazzi	3
131	via UDINE	10	47	S. Rocco-Borgazzi	3
132	via CAVALLOTTI F.	80	43	Cavallotti-Triante	4
133	via CAVALLOTTI F.	88	85	Cavallotti-Triante	4
134	via CAVALLOTTI F.	107	13	Cavallotti-Triante	4
135	via CAVALLOTTI F.	122	24	Cavallotti-Triante	4
136	via CAVALLOTTI F.	124	62	Cavallotti-Triante	4
137	via CAVALLOTTI F.	126	12	Cavallotti-Triante	4

N°	UBICAZIONE		MQS	ZONA	CIRCOSCRIZIONE
138	via CAVALLOTTI F.	52/D	34	Cavallotti-Triante	4
139	v.le LOMBARDIA	127	51	Cavallotti-Triante	4
140	v.le LOMBARDIA	166	40	Cavallotti-Triante	4
141	via MAURI A.	17	70	Cavallotti-Triante	4
142	via MEDA	36	28	Cavallotti-Triante	4
143	via MONTE BIANCO	21	24	Cavallotti-Triante	4
144	via PITAGORA	4	30	Cavallotti-Triante	4
145	via AGNESI	7	40	S. Carlo-Gottardo	4
146	via AROSIO E.	FF.SS	30	S. Carlo-Gottardo	4
147	via BORGAZZI G.	1	78	S. Carlo-Gottardo	4
148	via CAIROLI	3	52	S. Carlo-Gottardo	4
149	p.za INDIPENDENZA	2	34	S. Carlo-Gottardo	4
150	p.za INDIPENDENZA	11	5	S. Carlo-Gottardo	4
151	c.so MILANO	18	18	S. Carlo-Gottardo	4
152	c.so MILANO	23	70	S. Carlo-Gottardo	4
153	c.so MILANO	38	26	S. Carlo-Gottardo	4
154	c.so MILANO	39	64	S. Carlo-Gottardo	4
155	c.so MILANO	58	50	S. Carlo-Gottardo	4
156	c.so MILANO	12/C	37	S. Carlo-Gottardo	4
157	via PAVONI L.	9	48	S. Carlo-Gottardo	4
158	via VOLTURNO	4	9	S. Carlo-Gottardo	4
159	v.le LOMBARDIA	210	75	S. Fruttuoso	4
160	v.le LOMBARDIA	246	77	S. Fruttuoso	4
161	v.le LOMBARDIA	260	40	S. Fruttuoso	4
162	via RISORGIMENTO	12	118	S. Fruttuoso	4
163	via S. FRUTTUOSO	13	12	S. Fruttuoso	4
164	via SORTENI	5	25	S. Fruttuoso	4
165	via SPERI	12	190	S. Fruttuoso	4
166	via TICINO	15/A	60	S. Fruttuoso	4
167	via VALOSA DI SOPRA	26	96	S. Fruttuoso	4
168	via BORGAZZI G.	32/E	27	S. Giuseppe-Campania	4
169	via CALATAFIMI	7	30	S. Giuseppe-Campania	4
170	via GOLDONI C.	22	20	S. Giuseppe-Campania	4
171	via GUERRAZZI ANG. GOLDONI		62	S. Giuseppe-Campania	4
172	via GUERRAZZI F.	2	20	S. Giuseppe-Campania	4
173	via MARSALA	8	61	S. Giuseppe-Campania	4
174	via MARSALA	14/A	54	S. Giuseppe-Campania	4
175	v.le ROMAGNA	8	40	S. Giuseppe-Campania	4
176	v.le ROMAGNA	41	76	S. Giuseppe-Campania	4
177	v.le ROMAGNA	42	35	S. Giuseppe-Campania	4
178	via SILVA G.	11	53	S. Giuseppe-Campania	4
179	via TRONTO	1	82	S. Giuseppe-Campania	4
180	via BELLINI	34	32	Cazzaniga-Ospedale	5
181	via BOITO A.	19	60	Cazzaniga-Ospedale	5
182	via BOITO A.	65	72	Cazzaniga-Ospedale	5
183	via BOITO A.	70	52	Cazzaniga-Ospedale	5

N°	UBICAZIONE		MQS	ZONA	CIRCOSCRIZIONE
184	via DONIZETTI G.	12	20	Cazzaniga-Ospedale	5
185	via DONIZETTI G.	14	80	Cazzaniga-Ospedale	5
186	via DONIZETTI G.	106	150	Cazzaniga-Ospedale	5
187	via PERGOLESI G.B.	8	102	Cazzaniga-Ospedale	5
188	via PERGOLESI G.B.	49/A	30	Cazzaniga-Ospedale	5
189	via PONCHIELLI	34	37	Cazzaniga-Ospedale	5
190	via RAMAZZOTTI	29	74	Cazzaniga-Ospedale	5
191	via S. ANDREA	23	30	Cazzaniga-Ospedale	5
192	v.le CAVRIGA	SNC	28	Parco	5
193	v.le CAVRIGA		67	Parco	5
194	INTERNO PARCO		135	Parco	5
195	INTERNO PARCO		256	Parco	5
196	loc. LA TORRETTA		6	Parco	5
197	v.le BATTISTI C.	86	65	Rondò dei Pini	5
198	v.le LOMBARDIA	2	65	Rondò dei Pini	5
199	via DANTE ALIGHIERI	1	52	S. Biagio	5
200	via DANTE ALIGHIERI	6	170	S. Biagio	5
201	via MANARA L.	20	65	S. Biagio	5
202	via PARRAVICINI	2	105	S. Biagio	5
203	via PRINA C.	5	12	S. Biagio	5
204	via PRINA C.	18	79	S. Biagio	5
205	via PRINA C.	26	32	S. Biagio	5
206	via PRINA C.	7/9	43	S. Biagio	5
207	via SEGANTINI G.	1	16	S. Biagio	5
208	via SEGANTINI G.	2	10	S. Biagio	5
209	via VOLTA A.	13	58	S. Biagio	5
210	via VOLTA A.	24	40	S. Biagio	5
211	via VOLTA A.	32	45	S. Biagio	5
212	via VOLTA A.	42	15	S. Biagio	5
213	via VOLTA A.	48	66	S. Biagio	5
214	via VOLTURNO	14	30	S. Biagio	5
215	via BERCHET	1	72	S. Carlo-Gottardo	5
216	via COL DI LANA	1	67	S. Carlo-Gottardo	5
217	via COL DI LANA	24	66	S. Carlo-Gottardo	5
218	via COL DI LANA	30	54	S. Carlo-Gottardo	5
219	via PELLETIER S.M.		225	S. Carlo-Gottardo	5
220	via S. GOTTARDO	2	94	S. Carlo-Gottardo	5
221	via S. GOTTARDO	60	96	S. Carlo-Gottardo	5
222	via SEMPIONE	8	20	S. Carlo-Gottardo	5
223	via STELVIO	9	90	S. Carlo-Gottardo	5
223	TOTALI		13.309		

2.8.3 Pubblici esercizi con tipologia A+B

N°	UBICAZIONE	TIPO A MQS	TIPO B MQS	TIPO A+B MQS	ZONA	CIRCOSCRIZIONE
1	p.za CASTELLO 4	120	80	200	Regina Pacis	2
2	via VENETO 1	114	88	202	Cavallotti-Triante	4
3	INTERNO PARCO	312	28	340	Parco	5
3	TOTALI	546	196	742		

2.8.4 Pubblici esercizi con tipologia C

N°	UBICAZIONE	MQS	ZONA	CIRCOSCRIZIONE	NOTE
1	via PENNATI A. 10	10	Centro	1	Discoteca
2	v.le LIBERTA' 154	57	Libertà	1	Agenzia Ippica
3	via RAGAZZI DEL 99 14	48	Libertà	1	Centro sportivo
4	via BOCCACCIO 3	123	S. Gerardo	1	Club Privato-Tennis *
5	via DELLA LOVERA 4	160	Cederna-Foscolo	2	Discoteca
6	via ROSMINI	751	Cederna-Foscolo	2	Centro sportivo
7	via ASPROMONTE 8	38	Regina Pacis	2	Palestra
8	via FOSCOLO U. 49	33	Regina Pacis	2	Minigolf
9	via BRAMANTE DA URBINO	600	S. Donato	2	Bingo
10	via CARAVAGGIO 18	848	S. Rocco-Borgazzi	3	Bingo
11	via PITAGORA 12	60	Cavallotti-Triante	4	Piscina
12	c.so MILANO 39	30	S. Carlo-Gottardo	4	Gruppo sportivo *
13	c.so MILANO 23	309	S. Carlo-Gottardo	4	Discoteca
14	via ISEO 15	48	S. Fruttuoso	4	Società sportiva
15	via DELLA BIRONA 56	35	Cazzaniga-Ospedale	5	Centro sportivo
16	via DON STURZO 5	24	Cazzaniga-Ospedale	5	Palestra
17	via ROVANI 46	13	Cazzaniga-Ospedale	5	Discoteca
18	via S. ANDREA 14	100	Cazzaniga-Ospedale	5	Centro sportivo
19	via S. ANDREA 23	30	Cazzaniga-Ospedale	5	Fitness Club
20	via CASANOVA A. 7	59	Rondò dei Pini	5	Palestra
20	TOTALI	3.376			

* Riservato ai Soci

2.8.5 Pubblici esercizi con tipologia D

N°	UBICAZIONE	MQS	ZONA	CIRCOSCRIZIONE	NOTE
1	p.za CARROBIOLO 8	50	Centro	1	
2	via CORTELONGA 8	23	Centro	1	
3	via MANTEGAZZA P. 6	10	Centro	1	
4	via NAPOLEONE 2	75	Centro	1	
5	via S. MARTINO 2	25	Centro	1	
6	via VITTORIO EMANUELE II 36	26	Centro	1	
7	via LECCO 128	66	S. Gerardo	1	
8	via AMATI C. 94	36	Cederna-Foscolo	2	
9	via ROTA C. 29	11	Regina Pacis	2	
10	via ADDA 48	20	S. Albino	2	Circolo-bar parrocchiale
11	via BORGAZZI G. 30/A	5	S. Rocco-Borgazzi	3	
12	via CAVALLOTTI F. 56	58	Cavallotti-Triante	4	
13	via CAVALLOTTI F. 109	20	Cavallotti-Triante	4	
14	via MONTE CERVINO 6	24	Cavallotti-Triante	4	
15	via PIZZAGALLI 6	10	Cavallotti-Triante	4	
16	via BORGAZZI G. 17	9	S. Carlo-Gottardo	4	
17	c.so MILANO 14	85	S. Carlo-Gottardo	4	
18	via VOLTURNO 24	38	S. Carlo-Gottardo	4	Cinema parrocchiale
19	via MARELLI A. 15	60	S. Fruttuoso	4	
20	via GOLDONI C. 23	6	S. Giuseppe-Campania	4	
21	via GUERRAZZI F. 43	20	S. Giuseppe-Campania	4	
22	via VOLTA A. 22	10	S. Biagio	5	
22	TOTALI	687			

3. PARRUCCHIERI ED ESTETISTI

3.1 I parrucchieri ed estetisti presenti nel Comune

Sul territorio comunale di Monza sono complessivamente insediate **285** attività di parrucchiere ed estetista.

285 pdv complessivi di PARRUCCHIERI ED ESTETISTI

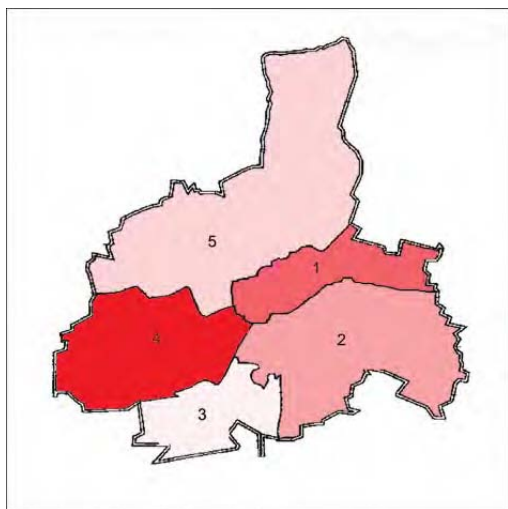
425 abitanti per punto vendita

livello di servizio fornito dai PARRUCCHIERI ED ESTETISTI alla città nella sua interezza

3.2 I parrucchieri ed estetisti nelle circoscrizioni

Ci soffermiamo sul numero delle unità locali presenti sul territorio comunale osservandone la distribuzione nelle diverse circoscrizioni.

numero attività di parrucchieri ed estetisti



	CIRC 1	CIRC 2	CIRC 3	CIRC 4	CIRC 5	TOTALE
numero attività	97	48	22	72	46	285

	CIRC 1	CIRC 2	CIRC 3	CIRC 4	CIRC 5	TOTALE
numero attività	34%	17%	8%	25%	16%	100%

La circoscrizione 1, con 97 unità locali (34% sul totale), si caratterizza come la circoscrizione con il maggiore numero di parrucchieri ed estetisti.

La circoscrizione 3, al contrario, con 22 attività, emerge per la minore dotazione di negozi (8%).

La circoscrizione 4 si attesta intorno al 25%, mentre, le circoscrizioni 2 e 5, con, rispettivamente il 17% e 16%, mostrano assetti distributivi pressoché analoghi.

Per comprendere meglio le diverse esigenze di servizio di ciascuna circoscrizione, analizziamo l'assetto distributivo delle attività di parrucchieri ed estetisti nelle singole zone.

▪ **CIRCOSCRIZIONE 1**

Nella circoscrizione sono presenti complessivamente **97 attività** di parrucchieri ed estetisti.

- La maggior quantità delle attività si concentra nella zona del centro storico (60 esercizi pari al 62% del totale), 26 sono localizzate nella zona di "San Gerardo", mentre, 11 si distribuiscono lungo via Libertà.
- Rispetto al totale delle unità locali (97), pare interessante osservare, che di queste:
 - n. 60 sono localizzate all'interno dei sistemi commerciali identificati (circa il 62% del totale);
 - n. 11 si distribuiscono nelle immediate vicinanze ai sistemi commerciali (11% del totale);
 - le restanti attività (n. 26) si allocano sul territorio in modo sparso e risultano isolate e lontane dalle altre attività.

▪ **CIRCOSCRIZIONE 2**

Nella circoscrizione sono presenti **48 attività** di parrucchieri ed estetisti.

- Le zone "Cederna-Foscolo" e "Regina Pacis", con n. 19 attività ciascuna, evidenziano le migliori dotazioni.
- Le zone "San Donato" e "Sant'Albino" sono caratterizzate, rispettivamente, dalla presenza di n. 7 e n. 3 attività di parrucchieri ed estetisti.
- Il 67% delle attività (32 negozi) sono localizzate all'interno dei sistemi commerciali, mentre, il 33% (16 negozi), risultano sparse sul territorio della circoscrizione in modo isolato, tra quest'ultime, tuttavia, si evidenziano n. 2 attività che si localizzano in prossimità dei sistemi commerciali identificati.

▪ **CIRCOSCRIZIONE 3**

Nella circoscrizione sono presenti **22 attività** di parrucchieri ed estetisti.

- Il 45% delle attività sono localizzate all'interno dei sistemi commerciali, mentre, il restante 55% si distribuisce sul territorio in modo isolato e lontano da qualsiasi altra attività commerciale.

▪ **CIRCOSCRIZIONE 4**

La circoscrizione 4, dopo la 1, con **72 attività** presenti, è la circoscrizione con il maggior numero di parrucchieri ed estetisti.

- Nella zona "San Carlo-San Gottardo" si concentrano il maggior numero di esercizi presenti nella circoscrizione (n. 27 pari al 37% del totale), mentre, le zone "Cavallotti-Triante", "San Giuseppe-Campania" e "San Fruttuoso" sono caratterizzate, rispettivamente, da n. 18, n. 15 e n. 12 unità locali.
- Il 74% delle attività (53 negozi) sono localizzate all'interno dei sistemi commerciali, il restante 26% (19 negozi), si distribuisce sul territorio in modo isolato e lontano da qualsiasi altra attività ad eccezione di, n. 4 esercizi, che si localizzano in prossimità dei sistemi commerciali urbani identificati.

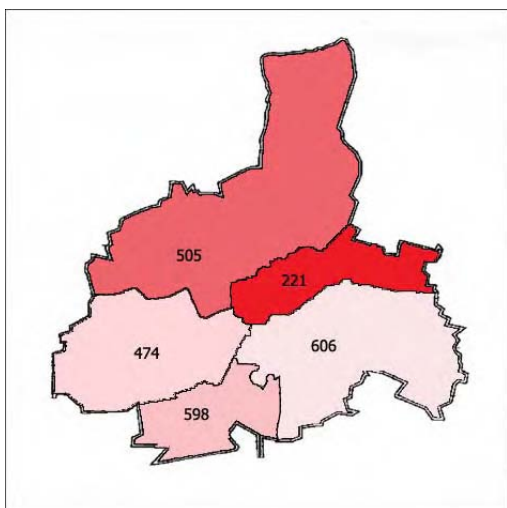
▪ **CIRCOSCRIZIONE 5**

La circoscrizione è caratterizzata dalla presenza di **46 attività** di parrucchieri ed estetisti.

- Nelle zone “San Biagio”, “Cazzaniga-Ospedale” e “San Carlo-San Gottardo” sono localizzate, rispettivamente, n. 18, n. 17 e n. 11 attività.
- Rispetto al totale delle unità locali:
 - il 66% (n. 31 attività) è localizzato all'interno dei sistemi commerciali urbani identificati;
 - il restante 34% (n. 15 attività) risulta sparso ed isolato sul territorio, ad eccezione, di n. 2 attività che trovano ubicazione nelle immediate vicinanze ai sistemi commerciali.

Mettendo in relazione il numero di attività di parrucchieri ed estetisti presenti sull'intero territorio comunale con la popolazione residente di ogni singola circoscrizione si evidenziano i seguenti livelli di servizio.

abitanti per unità locale



	CIRC 1	CIRC 2	CIRC 3	CIRC 4	CIRC 5	TOTALE
abitanti per unità locale	221	606	598	474	509	425

Appare utile rilevare che la circoscrizione 1, con 221 abitanti per unità locale, evidenzia il miglior livello di servizio dell'intero Comune di Monza.

Le circoscrizioni 3 e 2, con rispettivamente 598 e 606 abitanti per unità locale, si caratterizzano per la minore dotazione di servizio offerto al cittadino.

La tavola 7, Parte B, di seguito allegata, restituisce la localizzazione dei parrucchieri ed estetisti sul territorio del Comune di Monza.

3.3 Elenco delle attività di parrucchieri ed estetisti

La tabella seguente sintetizza tutte le attività di parrucchieri ed estetisti presenti sul territorio comunale.

N°	UBICAZIONE	MQ	CIRCOSCRIZIONE
1	via ANNONI 29	40	1
2	via ANNONI 36	48	1
3	via ANNONI 47	13	1
4	via APPIANI 5	55	1
5	via APPIANI 19	0	1
6	via APPIANI 22	0	1
7	via APPIANI ang. DANTE 10	94	1
8	via ARDIGO' 38	22	1
9	via BARACCA 15	31	1
10	via BERGAMO 4	41	1
11	via BERGAMO 5	41	1
12	via BERGAMO 5	19	1
13	via BERGAMO 5	62	1
14	via BERGAMO 13	41	1
15	via BERTACCHI 6	45	1
16	via BOSISIO 3	156	1
17	via CAMPERIO 3	45	1
18	via CANTORE 2	60	1
19	via CARLO ALBERTO 35	80	1
20	via CARLO ALBERTO 41	109	1
21	via CARLO ALBERTO 40/D	25	1
22	via CARLO ALBERTO 6/B	48	1
23	via CONFALONIERI 32	55	1
24	via CORTELONGA 12	61	1
25	via CORTELONGA 12/14	66	1
26	via CRISPI 6	80	1
27	via CRISPI 11/A	0	1
28	via DA MONZA 34	0	1
29	via DA MONZA 34	21	1
30	via DA MONZA 4/A	17	1
31	via D'AZEGLIO 15	48	1
32	via DE GRADI 2	36	1
33	vc DUOMO 2	64	1
34	p.za GARIBALDI 9	0	1
35	via GASLINI 2	57	1
36	via ITALIA 9	0	1
37	via ITALIA 39	61	1
38	via ITALIA 39	66	1
39	via ITALIA 44	90	1
40	via ITALIA 44	78	1
41	via ITALIA 44	46	1
42	via ITALIA 50	34	1

N°	UBICAZIONE	MQ	CIRCOSCRIZIONE
43	via LAMBRO 9	65	1
44	via LECCO 18	17	1
45	via LECCO 24	60	1
46	via LECCO 43	35	1
47	via LECCO 68	25	1
48	via LECCO 88	72	1
49	v.le LIBERTA' 17	61	1
50	v.le LIBERTA' 34	45	1
51	v.le LIBERTA' 83	20	1
52	v.le LIBERTA' 87	30	1
53	v.le LIBERTA' 119	30	1
54	via MAGELLANO 21	83	1
55	via MANTEGAZZA 6	24	1
56	via MANTEGAZZA 1/B	0	1
57	via MANZONI 4	62	1
58	via MANZONI 17	0	1
59	via MANZONI 18	0	1
60	via MANZONI 25	35	1
61	via MANZONI 58	150	1
62	via MANZONI 58/C	14	1
63	via MAPELLI 4/B	76	1
64	via MAURI 6	0	1
65	via MAURI 6	64	1
66	via MODORATI 1	52	1
67	vc MOLINI 11	26	1
68	via MOLINI 14	0	1
69	via MORIGGIA 4	96	1
70	via MORIGGIA 4/A	75	1
71	via PASSERINI 13	35	1
72	via PESA DEL LINO 2	25	1
73	via PESA DEL LINO 5	15	1
74	via PORTA 21	72	1
75	via PORTA LODI 9	42	1
76	via PORTA LODI 12	42	1
77	p.za ROMA 10	69	1
78	via S. MARTINO 5	82	1
79	via S.G. BOSCO 2	39	1
80	via S.G. BOSCO 6	171	1
81	via S.G. BOSCO 12	200	1
82	via STOPPANI 5	50	1
83	via TEODOLINDA 2/A	28	1
84	via TEODOLINDA 8/BIS	0	1
85	via TOLOMEO 10	18	1
86	via TOSI 3	95	1
87	via TOSI 4	0	1
88	p.za TRENTO E TRIESTE 5	20	1

N°	UBICAZIONE		MQ	CIRCOSCRIZIONE
89	via	VESPUCCI 2	20	1
90	via	VISCONTI 41	21	1
91	via	VITTORIO EMANUELE II 9	0	1
92	via	VITTORIO EMANUELE II 17	55	1
93	via	VITTORIO EMANUELE II 23	23	1
94	via	VITTORIO EMANUELE II ang. DE GRADI	42	1
95	via	ZUCCHI 10	53	1
96	via	ZUCCHI 29	39	1
97	via	ZUCCHI 40	0	1
97	TOTALI CIRCOSCRIZIONE 1		4428	
1	via	AMATI 13	32	2
2	via	AMATI 35	43	2
3	via	AMATI 44	45	2
4	via	AMATI 54	33	2
5	via	AMATI 56	86	2
6	via	ANTONIETTI 9	0	2
7	via	ASPRMONTE 8	0	2
8	via	BORSA 84	20	2
9	via	BORSA 87	38	2
10	via	BORSA 44/C	20	2
11	via	BORSA 84/A	0	2
12	via	BUONARROTI 9	29	2
13	via	BUONARROTI 22	0	2
14	via	BUONARROTI 24	0	2
15	via	BUONARROTI 58	40	2
16	via	BUONARROTI 90	25	2
17	via	BUONARROTI 102	0	2
18	via	BUONARROTI 101/A	0	2
19	via	BUONARROTI 74/A	48	2
20	via	CEDERNA 56	45	2
21	via	CEDERNA 44/C	23	2
22	via	CIMABUE 19	20	2
23	via	CIMABUE 41	34	2
24	via	D'AGRATE 36/38	54	2
25	via	DELLA ROBBIA 17	0	2
26	via	DELLA ROBBIA 17	0	2
27	via	EUSTACHI 3	15	2
28	via	FIERAMOSCA 11	15	2
29	via	FOSCOLO 23	42	2
30	via	FOSCOLO 48	0	2
31	via	MENTANA 3	20	2
32	via	MENTANA 29	19	2
33	via	PALLADIO 12	62	2
34	via	PISACANE 3	20	2
35	via	REINA 12	18	2
36	via	ROTA 5	28	2

N°	UBICAZIONE		MQ	CIRCOSCRIZIONE	
37	via	ROTA	14	30	2
38	via	ROTA	21	51	2
39	via	ROTA	25	39	2
40	via	ROTA	36	0	2
41	via	ROTA	67	20	2
42	via	ROTA	27/B	0	2
43	via	SAVONAROLA	17	25	2
44	v.le	SICILIA	1	24	2
45	v.le	SICILIA	14	85	2
46	v.le	SICILIA	36	81	2
47	v.le	SICILIA ang. TIEPOLO	12	40	2
48	via	TASSO	10/B	56	2
48	TOTALI CIRCOSCRIZIONE 2		1326		
1	via	ASIAGO	4/B	0	3
2	via	BORGAZZI	105	26	3
3	via	BORGAZZI	133	0	3
4	via	CELLINI	4	35	3
5	via	CELLINI	4	30	3
6	via	D'ANNUNZIO	13	77	3
7	via	D'ANNUNZIO	11/C	62	3
8	via	D'ANNUNZIO	34/36	0	3
9	via	D'ANNUNZIO	34/C	24	3
10	via	MOGADISCIO	10	21	3
11	via	MONTE SANTO	16	0	3
12	via	MONTE SANTO	42	40	3
13	via	MONTE SANTO ang. UDINE	10	19	3
14	via	SAN ROCCO	29	47	3
15	via	SAN ROCCO	100	20	3
16	via	SAN ROCCO	27/C	40	3
17	via	SANT'ALESSANDRO	4	63	3
18	via	SANT'ALESSANDRO	46	30	3
19	via	SANT'ALESSANDRO	5/D	37	3
20	via	SAURO	26	0	3
21	via	SAURO	26	23	3
22	via	ZARA	23	68	3
22	TOTALI CIRCOSCRIZIONE 3		661		
1	via	AGNESI	2	59	4
2	via	AGNESI	3	220	4
3	via	BORGAZZI	3	0	4
4	via	BORGAZZI	9	35	4
5	via	BORGAZZI	12	36	4
6	via	BORGAZZI	19	30	4
7	via	BORGAZZI	21	49	4
8	via	BORGAZZI	32	18	4
9	via	BORGAZZI	38	37	4

N°	UBICAZIONE		MQ	CIRCOSCRIZIONE
10	via	BORGAZZI 32/D	32	4
11	via	BORGAZZI 44/E	32	4
12	via	CAIROLI 5	56	4
13	via	CAIROLI 5	25	4
14	via	CALATAFIMI 7	40	4
15	v.le	CAMPANIA 84	35	4
16	via	CASATI 6	12	4
17	via	CAVALLOTTI 11	0	4
18	via	CAVALLOTTI 15	58	4
19	via	CAVALLOTTI 19	30	4
20	via	CAVALLOTTI 27	55	4
21	via	CAVALLOTTI 46	90	4
22	via	CAVALLOTTI 55	35	4
23	via	CAVALLOTTI 86	0	4
24	via	CAVALLOTTI 90	58	4
25	via	CAVALLOTTI 104	40	4
26	via	CAVALLOTTI 120	48	4
27	via	CAVALLOTTI 124	60	4
28	via	CAVALLOTTI 126	120	4
29	via	CAVALLOTTI 136	87	4
30	via	CAVALLOTTI 137	72	4
31	via	CAVOUR 2	35	4
32	p.za	DIAZ 1	86	4
33	v.le	EUROPA 11	45	4
34	via	GUERRAZZI 19	85	4
35	p.za	INDIPENDENZA 4	90	4
36	v.le	LOMBARDIA 206	30	4
37	via	MARELLI 6	0	4
38	via	MARSALA 8	0	4
39	via	MARSALA 42	41	4
40	via	MARSALA ang. EUROPA 52	84	4
41	c.so	MILANO 15	74	4
42	c.so	MILANO 23	202	4
43	c.so	MILANO 26	57	4
44	via	MONTE BIANCO 17	0	4
45	via	MONTE CERVINO 5	85	4
46	via	MONTE CERVINO 8	0	4
47	via	MONTE CIMONE 3	0	4
48	via	PALESTRO 7/A	0	4
49	via	PARRAVICINI 40	128	4
50	via	PAVONI L. 1	41	4
51	via	RISORGIMENTO 22	24	4
52	via	ROMAGNA 1	34	4
53	via	ROMAGNA 16	20	4
54	via	ROMAGNA 16	57	4
55	via	ROMAGNA ang. LIGURIA 1	30	4

N°	UBICAZIONE			MQ	CIRCOSCRIZIONE
56	via	SAN FRUTTUOSO	6	19	4
57	via	SAN FRUTTUOSO	13	37	4
58	via	SORTENI	5	53	4
59	via	SORTENI	7	56	4
60	via	SORTENI	7	102	4
61	via	TAZZOLI	7	47	4
62	via	TICINO	15	68	4
63	via	TICINO	17	45	4
64	via	VALOSA DI SOPRA	26	40	4
65	via	VERBANO	5	37	4
66	via	VICO	7	24	4
67	via	VITTORIO VENETO	5	0	4
68	via	VITTORIO VENETO	35	66	4
69	via	VOLTURNO	37/A	30	4
70	via	XX SETTEMBRE	2	19	4
71	via	XX SETTEMBRE	2	37	4
72	via	XX SETTEMBRE	27	0	4
72	TOTALI CIRCOSCRIZIONE 4			3397	
1	via	BELLINI	32	96	5
2	via	BELLINI	32	61	5
3	via	BELLINI	34	28	5
4	via	BOITO	37	0	5
5	via	BOITO	65	110	5
6	via	BOITO	78	58	5
7	via	COL DI LANA	1	18	5
8	via	COL DI LANA	26	30	5
9	via	DANTE ALIGHIERI	6	43	5
10	via	DANTE ALIGHIERI	30	76	5
11	via	DONIZETTI	23	23	5
12	via	DONIZETTI	29	64	5
13	via	LEONCAVALLO	18	0	5
14	via	MANARA	18	35	5
15	via	MANARA	18	37	5
16	via	MANARA	18	24	5
17	via	MANARA	1/b	87	5
18	via	MILAZZO	1/3	35	5
19	via	MONCENISIO	8	66	5
20	via	PALESTRINA	14	62	5
21	via	PARRAVICINI	10	40	5
22	via	PELLETTIER	8	48	5
23	via	PERGOLES	8	32	5
24	via	PERGOLES	8	25	5
25	via	PERGOLES	8	34	5
26	via	PRINA	4	23	5
27	via	PRINA	12	79	5
28	via	PRINA	22	30	5

N°	UBICAZIONE		MQ	CIRCOSCRIZIONE
29	via	RAMAZZOTTI 22	0	5
30	via	RAMAZZOTTI 22/B	0	5
31	via	RAMAZZOTTI 24/E	65	5
32	via	RIVOLTA 2	0	5
33	via	SAN GOTTARDO 58	673	5
34	via	SAN GOTTARDO 60	33	5
35	via	SAN GOTTARDO 91	0	5
36	via	SANT'ANDREA 23	1900	5
37	via	SEMPIONE 9	40	5
38	via	SEMPIONE 12	28	5
39	via	SEMPIONE 12	32	5
40	via	STELVIO 9	36	5
41	via	VOLTA 6	64	5
42	via	VOLTA 11	105	5
43	via	VOLTA 28	107	5
44	via	VOLTA 42	23	5
45	via	VOLTA 44	30	5
46	via	VOLTA 29/A	41	5
46	TOTALI CIRCOSCRIZIONE 5		4.440	
285	TOTALI NELL'INTERO COMUNE		14.253	

Fonte dei dati: Comune di Monza

4. LAVASECCO

4.1 Le attività di lavasecco presenti nel Comune

Vengono di seguito riportati i dati strutturali relativi alle attività di lavasecco che caratterizzano i sistemi commerciali urbani nel comune di Monza.

87 pdv complessivi di LAVASECCO

1.393 abitanti per punto vendita

livello di servizio fornito dai LAVASECCO alla città nella sua interezza

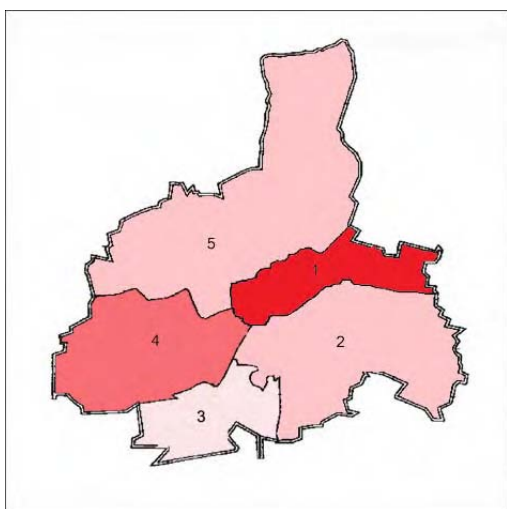
4.2 Le attività di lavasecco nelle circoscrizioni

La circoscrizione 1, con n. 22 esercizi di lavasecco e un valore percentuale del 25% sul totale, emerge come la circoscrizione con il maggiore numero di presenze dell'intero territorio comunale monzese.

La circoscrizione 3, al contrario, con solo n. 7 attività, si evidenzia per la minore dotazione di negozi (8% sul totale).

La circoscrizione 4, con n. 20 esercizi si attesta intorno al 23%, mentre, le circoscrizioni 2 e 5, con n. 19 esercizi ciascuna e un valore percentuale del 22%, mostrano assetti distributivi analoghi.

numero attività di lavasecco



	CIRC 1	CIRC 2	CIRC 3	CIRC 4	CIRC 5	TOTALE
numero attività	22	19	7	20	19	87

	CIRC 1	CIRC 2	CIRC 3	CIRC 4	CIRC 5	TOTALE
numero attività	25%	22%	8%	23%	22%	100%

All'interno delle zone che caratterizzano le singole circoscrizioni emerge il seguente assetto distributivo:

▪ **CIRCOSCRIZIONE 1**

Nella circoscrizione sono presenti complessivamente **22 attività** di lavasecco.

- La maggior quantità delle attività si concentra nella zona di “San Gerardo” (9 esercizi pari al 41% del totale), 8 sono localizzate nel centro storico, mentre, le restanti 5 si distribuiscono lungo via Libertà.
- Il 64% delle attività (14 esercizi) sono localizzate all'interno dei sistemi commerciali, mentre, il 36% (8 esercizi), risultano sparse sul territorio, tra quest'ultime, si evidenziano n. 4 attività che si localizzano in prossimità degli assi commerciali.

▪ **CIRCOSCRIZIONE 2**

- La circoscrizione 2 si caratterizza per la presenza di **19 attività** di lavasecco, ben 15 di queste (79% del totale) sono localizzate all'interno dei sistemi commerciali urbani identificati, 4 si distribuiscono in modo sparso sul territorio della circoscrizione e n. 1 di queste trova allocazione in prossimità di un sistema commerciale.
- La zona “Cederna-Foscolo”, con complessivi n. 7 esercizi, evidenzia la migliore dotazione, seguono, con n. 5 esercizi, le zone “Regina Pacis” e “San Donato” ed infine “Sant’Albino” con n. 2 attività.

▪ **CIRCOSCRIZIONE 3**

Nella circoscrizione sono presenti solo **7 attività** di lavasecco.

- Il 71% delle attività si distribuisce all'interno dei sistemi commerciali urbani, il restante 29% si localizza in modo sparso ed isolato sul territorio.

▪ **CIRCOSCRIZIONE 4**

La circoscrizione è caratterizzata dalla presenza di **20 attività** di lavasecco.

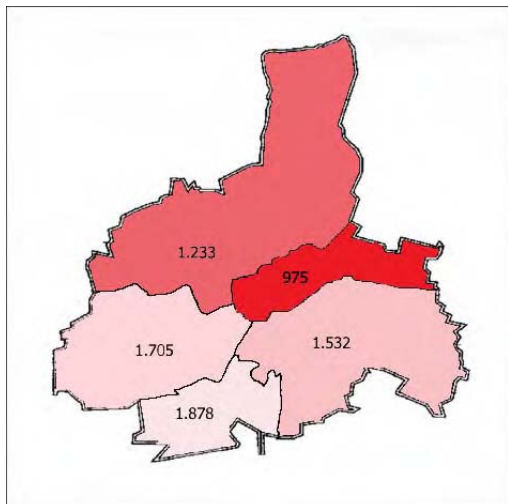
- Nelle zone “Cavallotti-Triante”, “San Carlo-San Gottardo” e “San Giuseppe-Campagna” si localizzano rispettivamente n. 6 esercizi, mentre, la zona di “San Fruttuoso” evidenzia la presenza di n. 2 attività.
- Rispetto al totale:
 - l'85% (n. 17 attività) è localizzato all'interno dei sistemi commerciali urbani;
 - il restante 15% (n. 3 attività) si distribuisce in modo sparso all'interno della circoscrizione.

▪ **CIRCOSCRIZIONE 5**

- Nella circoscrizione 5 sono presenti complessivamente **19 attività** di lavasecco, la maggiore concentrazione contraddistingue, con n. 9 esercizi, la zona di “San Biagio”, le restanti attività si ripartiscono tra le zone “Cazzaniga-Ospedale” (n. 6) e “San Carlo-San Gottardo (n. 4).
- Il 58% delle attività di lavasecco sono localizzate all'interno dei sistemi commerciali, mentre il 42% si distribuisce in modo sparso sul territorio.

Mettendo in relazione la popolazione residente nelle singole circoscrizioni con il numero delle attività di lavasecco presenti sull'intero territorio comunale si evidenziano i seguenti livelli di servizio.

abitanti per lavasecco



	CIRC 1	CIRC 2	CIRC 3	CIRC 4	CIRC 5	TOTALE
abitanti per lavasecco	975	1.532	1.878	1.705	1.233	1.393

La circoscrizione 1 e la circoscrizione 5, con rispettivamente 975 e 1.233 abitanti per lavasecco, si evidenziano per i migliori livelli di servizio offerti al cittadino, i cui valori risultano superiori a quello calcolato per l'intero Comune di Monza (1.393).

Le circoscrizioni 3 e 4, al contrario, con 1.878 e 1.705 abitanti per lavasecco emergono per le minori dotazioni di servizio.

La tavola 8, Parte B, di seguito allegata, restituisce la localizzazione delle attività di lavasecco sul territorio del Comune di Monza.

4.3 Elenco delle attività di lavasecco

La tabella seguente sintetizza tutte le attività di lavasecco presenti sul territorio comunale.

N°	UBICAZIONE		CIRCOSCRIZIONE	
1	via	ALIPRANDI	3	1
2	via	APPIANI	10	1
3	via	BERGAMO	2	1
4	via	CANTORE	12	1
5	via	DURINI	1	1
6	via	FRISI	2	1
7	via	LECCO	162	1
8	v.le	LIBERTA'	29	1
9	v.le	LIBERTA'	91	1
10	v.le	LIBERTA'	93	1
11	v.le	LIBERTA'	132	1
12	via	MAGELLANO	40	1
13	via	RAIBERTI	3	1
14	via	RAIBERTI	5	1
15	via	SAN GERARDO DEI TINTORI	2/F	1
16	via	TOSI	8	1
17	via	VESPUCCI	6	1
18	via	VITTORIO EMANUELE II	29/6	1
19	via	VITTORIO EMANUELE II	46	1
20	via	VITTORIO EMANUELE II	53	1
21	via	ZANZI	13	1
22	via	ZUCCHI	42	1
23	via	AMATI	23	2
24	via	AMATI	40	2
25	via	ANTONIETTI	9	2
26	via	BESOZZO	3	2
27	via	BORSA	86	2
28	via	BUONARROTI	9	2
29	via	BUONARROTI	18	2
30	via	BUONARROTI	74	2
31	via	BUONARROTI	80	2
32	via	BUONARROTI	84	2
33	via	CEDERNA	24	2
34	via	CEDERNA	44	2
35	via	CIMABUE	19	2
36	via	D'AGRATE	25	2
37	via	DELLA ROBBIA	11	2
38	via	ROTA	36	2
39	via	ROTA	58	2
40	via	ROTA	64	2
41	via	SANT'ALBINO	4	2
42	via	CELLINI	4	3
43	via	CELLINI	17	3

N°	UBICAZIONE		CIRCOSCRIZIONE	
44	via	D'ANNUNZIO	18	3
45	via	FIUME	8/C	3
46	via	MONTESANTO	15	3
47	via	SAN ROCCO	29	3
48	via	SAN ROCCO	100	3
49	via	BORGAZZI	36/A	4
50	via	CASATI	3	4
51	via	CAVALLOTTI	55	4
52	via	CAVALLOTTI	86	4
53	via	CAVALLOTTI	104	4
54	via	CAVALLOTTI	122	4
55	p.za	DIAZ	4	4
56	p.za	INDIPENDENZA	2	4
57	via	MACHIAVELLI	1	4
58	via	MARELLI	8	4
59	via	MARSALA	6	4
60	c.so	MILANO	3	4
61	via	MONTE BIANCO	17	4
62	via	PUGLIA	5	4
63	v.le	ROMAGNA	1	4
64	v.le	ROMAGNA	33	4
65	via	TICINO	17	4
66	via	VENEZIA GIULIA	4	4
67	via	VITTORIO VENETO	5	4
68	via	VOLTURNO	17	4
69	via	BOITO	35	5
70	via	BOITO	77	5
71	via	COL DI LANA	30	5
72	via	DANTE	3	5
73	via	DANTE	30	5
74	via	DANTE	39	5
75	via	DONIZETTI	25	5
76	via	GIORDANO	11	5
77	via	MANARA	18	5
78	via	MANARA	19	5
79	via	MONCENISIO	15	5
80	via	PONCHIELLI	8	5
81	via	PONCHIELLI	34	5
82	via	PRINA	7	5
83	via	PRINA	26	5
84	via	SAN GOTTARDO	20	5
85	via	SAN GOTTARDO	91	5
86	via	SEMPIONE	6	5
87	via	VOLTA	6	5
87	TOTALI			

5. LE ATTIVITÀ FARMACEUTICHE

5.1 Le attività farmaceutiche presenti nel Comune

La rete delle attività farmaceutiche del Comune di Monza vede complessivamente insediate **31 farmacie** delle quali n. 10 di proprietà comunale.

31 FARMACIE
di cui:
10 farmacie comunali
21 farmacie non comunali

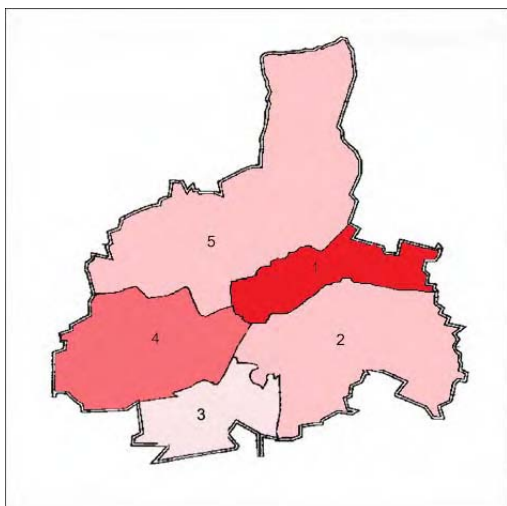
3.910 abitanti per unità locale

livello di servizio fornito dalle FARMACIE alla città nella sua interezza

5.2 Le attività farmaceutiche nelle circoscrizioni

Le peculiarità che contraddistinguono il Comune di Monza, obbligano ad attente riflessioni sulla dotazione di farmacie in merito alla loro dislocazione sul territorio.

numero di farmacie



	CIRC 1	CIRC 2	CIRC 3	CIRC 4	CIRC 5	TOTALE
numero farmacie	9	6	3	7	6	31

	CIRC 1	CIRC 2	CIRC 3	CIRC 4	CIRC 5	TOTALE
numero farmacie	29%	19%	10%	23%	19%	100%

Analizzando l'assetto della rete distributiva delle attività farmaceutiche all'interno delle singole circoscrizioni si evidenzia:

▪ **CIRCOSCRIZIONE 1**

Nella circoscrizione sono presenti complessivamente **9 farmacie**.

Rispetto alla loro distribuzione sul territorio, pare interessante osservare, che di queste:

- n. 6 sono localizzate nell'area centrale del centro storico e la maggior parte di esse si trovano in zone a traffico limitato;
- delle tre restanti, n. 1 si localizza nella zona di "San Gerardo", n. 1 si attesta lungo viale Libertà, l'asse di penetrazione della città sul quale si affacciano diversi complessi residenziali della zona, mentre, la terza trova allocazione nella zona "Libertà".

▪ **CIRCOSCRIZIONE 2**

La circoscrizione 2 si caratterizza per la presenza di **6 farmacie**.

Le farmacie sono presenti in tutte e quattro le zone che caratterizzano il territorio della circoscrizione, la loro localizzazione, rispetto ai quartieri residenziali esistenti ed il tessuto urbano, è tendenzialmente baricentrica.

Nelle parti più esterne, a ridosso di viale delle Industrie, dove sono ubicati gli stabilimenti industriali e il tessuto si dirada, il servizio farmaceutico risulta assente.

Nella zona "Cederna-Foscolo" si concentrano il maggior numero di attività farmaceutiche presenti nella circoscrizione (n. 3), mentre, le zone "S. Albino", "San Donato" e "Regina Pacis" sono caratterizzate, rispettivamente, dalla presenza di n. 1 farmacia.

Tutte le farmacie, ad eccezione di una situata nella zona "Cederna-Foscolo", sono inserite nel fronte commerciale della via.

Pare interessante osservare che, ben n. 5 delle attività farmaceutiche presenti (pari all'83% del totale) sono localizzate all'interno dei sistemi commerciali, mentre n. 1 risulta isolata e lontano da altra offerta di natura commerciale.

▪ **CIRCOSCRIZIONE 3**

Nella circoscrizione sono presenti **3 farmacie**, due di queste sono localizzate opportunamente nelle vie centrali dei quartieri di "San Rocco" e "S. Alessandro", mentre la terza è posta lungo l'asse di via Borgazzi a servizio della residenza presente e, data la posizione e i flussi di traffico che caratterizzano la via, non si esclude un ruolo di servizio anche all'utenza di passaggio.

▪ **CIRCOSCRIZIONE 4**

La circoscrizione 4 si caratterizza per la presenza di **7 farmacie** di queste:

- n. 3 si attestano lungo l'asse di via Borgazzi-corso Milano, nella zona "San Carlo-San Gottardo";
- n. 2 si distribuiscono lungo via Cavallotti, strategica per la sua posizione centrale nella zona;
- n. 1 è situata in viale Romagna;
- n. 1 si localizza nella zona di "San Fruttuoso" per garantire il servizio farmaceutico ad un quartiere che risulta isolato dal resto della città per la presenza di viale Brianza, una vera e propria cesura presente sul territorio.

▪ **CIRCOSCRIZIONE 5**

Nella circoscrizione sono presenti complessivamente **6 farmacie**.

Le farmacie sono presenti in tutte le zone che caratterizzano il territorio della circoscrizione, la loro localizzazione, come nelle altre parti della città, risulta essere abbastanza baricentrica rispetto ai quartieri residenziali esistenti.

Nella zona “Cazzaniga-Ospedale” si concentrano il maggior numero di attività farmaceutiche presenti nella circoscrizione (n. 3), ed esattamente, una in via Boito (centrale per la zona), una in via Ponchielli all'interno del quartiere residenziale sito a ridosso del Parco e l'altra, che garantisce il servizio notturno, in via Ramazzotti, ubicata vicino all'ospedale in prossimità del confine comunale nella parte nord del territorio.

Le restanti farmacie trovano localizzazione rispettivamente:

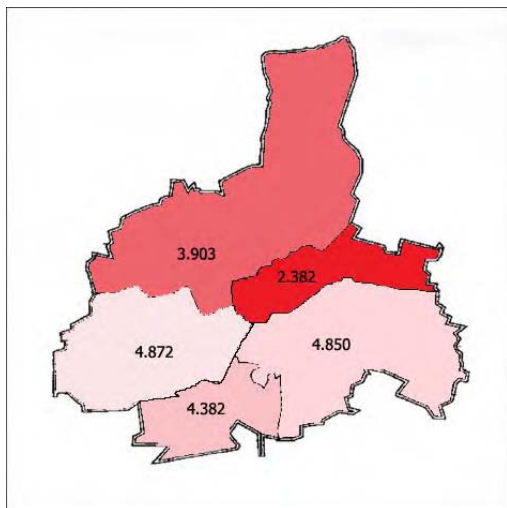
- n. 1 a ridosso del centro storico, nei pressi della via Prina;
- n. 1 in via Stelvio, nella zona “San Carlo-San Gottardo”;
- n. 1 sul tratto finale di viale Lombardia, all'interno di un distributore di carburante, nella zona “Rondò dei Pini”.

La tavola 9, Parte B, di seguito allegata, restituisce la localizzazione delle attività farmaceutiche sul territorio del Comune di Monza.

5.3 I livelli di servizio delle attività farmaceutiche

La relazione che intercorre tra le attività farmaceutiche presenti sul territorio e la popolazione residente in ogni singola circoscrizione evidenzia i seguenti livelli di servizio.

abitanti per farmacia



	CIRC 1	CIRC 2	CIRC 3	CIRC 4	CIRC 5	TOTALE
abitanti per farmacia	2.382	4.850	4.382	4.872	3.903	3.910

La distribuzione delle farmacie offre il servizio migliore nella circoscrizione 1, con n. 1 farmacia ogni 2.382 abitanti, e non solo perché il numero dei residenti non è il maggiore rispetto alle altre circoscrizioni, ma anche perché è presente una maggior dotazione di unità locali.

Nella circoscrizione 4, nonostante la discreta presenza di unità locali (n. 7), il livello di servizio è di n. 1 farmacia ogni 4.872 abitanti per la forte concentrazione di residenti nella circoscrizione.

Le peculiarità che contraddistinguono il settore farmaceutico obbligano ad attente riflessioni in merito al servizio assicurato al cittadino durante i turni di chiusura delle farmacie nei vari giorni della settimana.

Se si considerano, infatti, i turni delle farmacie presenti sul territorio monzese è possibile conoscere, di conseguenza, il numero reale delle farmacie aperte.

Tale valore raffrontato con quello della popolazione residente (121.220 abitanti) permette di verificare se il servizio farmaceutico, in Monza, è garantito dalle farmacie di turno.

In virtù dei giorni di chiusura e in funzione del numero delle farmacie aperte durante la settimana (vedi paragrafo 5.8 - elenco delle attività farmaceutiche aperte organizzate per giorni di servizio), pare interessante osservare le dotazioni di servizio garantite:

LUNEDI' MATTINA

19 farmacie aperte

6.380 abitanti per unità locale

livello di servizio assicurato dalle FARMACIE alla città nella sua interezza

MERCOLEDI' POMERIGGIO

30 farmacie aperte

4.041 abitanti per unità locale

livello di servizio assicurato dalle FARMACIE alla città nella sua interezza

SABATO MATTINA

25 farmacie aperte

4.849 abitanti per unità locale

livello di servizio assicurato dalle FARMACIE alla città nella sua interezza

SABATO POMERIGGIO

13 farmacie aperte

9.325 abitanti per unità locale

livello di servizio assicurato dalle FARMACIE alla città nella sua interezza

Alla luce di quanto sopra evidenziato, possiamo affermare che, il livello di servizio fornito dalle farmacie ai cittadini monzesi il sabato pomeriggio, è maggiore rispetto a quello stabilito dalla legge, se, si considera che la popolazione nel Comune di Monza è particolarmente sparsa (valore stabilito per legge: n. 1 unità ogni 10.000 abitanti).

Nei giorni non indicati, le farmacie sono tutte aperte e garantiscono al cittadino, in conformità con quanto stabilito dalla legge nazionale n. 362/91, una dotazione di servizio pari a **n. 1 farmacia ogni 3.910 abitanti**.

5.4 Farmacie: turno di domenica

In Monza le farmacie che garantiscono, in conformità a quanto definito nel “*calendario dei turni di chiusura infrasettimanale, dei turni di servizio diurno, notturno e festivo e delle ferie annuali*”, il servizio, nei giorni di festività domenicale e durante le feste comandate, sul territorio comunale, sono complessivamente **due**.

DOMENICA E FESTIVITA'

2 farmacie aperte

60.610 abitanti per unità locale

livello di servizio assicurato dalle FARMACIE alla città nella sua interezza

Tale valore è maggiore rispetto a quello stabilito dall'articolo 5 comma 1 della Legge 3/2000 n. 21 (una farmacia ogni 50.000 abitanti), ma risulta confacente alla norma, se si considera una popolazione particolarmente densa, in tal caso, infatti, tale rapporto può essere esteso fino al limite di una farmacia di turno ogni 80.000 abitanti.

5.5 Farmacie: turno notturno

Nel comune di Monza il turno notturno, nei mesi di novembre-dicembre 2003, gennaio-febbraio 2004 e marzo-aprile 2004, viene garantito dalla **farmacia comunale n° 10** ubicata vicino all'ospedale in **via Ramazzotti** al numero **civico 36** nella circoscrizione 5 in prossimità del confine comunale nella parte nord del territorio.

5.6 Il quadro normativo delle attività farmaceutiche

Di seguito vengono riportati, a titolo esplicativo, alcuni estratti di articoli relativi alle principali Leggi che disciplinano il settore farmaceutico.

➤ **LEGGE NAZIONALE 8 novembre 1991, n. 362**

Norme di riordino de settore farmaceutico

- **L'Art. 1 (Rapporto farmacie –popolazione)** stabilisce che

“(…) Il numero delle autorizzazioni è stabilito in modo che vi sia una farmacia ogni 5.000 abitanti nei comuni con popolazione fino a 12.500 abitanti e una farmacia ogni 4.000 abitanti negli altri comuni”

➤ **LEGGE REGIONALE 3 aprile 2000, n. 21**

“Riordino della normativa sugli orari di apertura e sui turni di servizio delle farmacie della Regione Lombardia e delega alle aziende sanitarie locali delle competenze amministrative in materia di commercio all'ingrosso di medicinali ad uso umano”

- **L'Art. 4 (Chiusura settimanale)** stabilisce che

“Le farmacie non di turno restano chiuse, salvo diversa domanda annuale, di domenica e nelle festività infrasettimanali ed in un'altra giornata o mezza giornata della settimana, nel rispetto comunque della distribuzione degli orari di cui all'articolo 3”.

- **L'Art. 5 (Farmacie di turno)** prevede che

“Nei giorni e nelle ore di chiusura delle farmacie il servizio farmaceutico è assicurato dalle farmacie di turno il cui numero è stabilito in modo che vi sia una farmacia in servizio ogni 50.000 abitanti.

2. Nelle zone a popolazione particolarmente sparsa tale rapporto può essere ridotto fino al limite massimo di una farmacia di turno ogni 10.000 abitanti.

3. Nelle zone a popolazione particolarmente densa, tale rapporto può essere esteso fino al limite di una farmacia di turno ogni 80.000 abitanti.

4. Nell'ambito territoriale di ogni ASL, qualunque ne sia la dimensione demografica, deve sempre essere garantito il servizio con almeno una farmacia di turno.

5. Tutte le farmacie sono soggette al turno in condizioni di parità e l'autorità competente, nel fissare il calendario dei turni, deve tenere conto di tutte le farmacie esistenti sul territorio.”

5.7 Elenco delle attività farmaceutiche

La tabella seguente riporta tutte le attività farmaceutiche presenti nel comune di Monza, organizzate per circoscrizioni, con l'indicazione della denominazione e tipologia (comunale e non comunale), del giorno di chiusura, della via e del numero civico di ciascun punto localizzato sul territorio.

N°	UBICAZIONE			DENOMINAZIONE	GIORNO CHIUSURA	CIRCOSCRIZIONE
1	via	DE GRADI	3	FARMACIA VILLA	LUNEDI' MATTINA	1
2	p.za	GARIBALDI	5/a	FARMACIA FERELLA	MERCOLEDI' POMERIGGIO	1
3	via	ITALIA	20	FARMACIA PREDARI	LUNEDI' MATTINA	1
4	via	LECCO	2	FARMACIA CASANOVA	SABATO POMERIGGIO	1
5	v.le	LIBERTA'	19	FARMACIA ALLE GRAZIE	LUNEDI' MATTINA	1
6	v.le	LIBERTA'	85	FARMACIA COMUNALE 3	SABATO POMERIGGIO	1
7	via	MANZONI	2	FARMACIA MANZONI	LUNEDI' MATTINA	1
8	p.za	ROMA	10	FARMACIA DUSE	LUNEDI' MATTINA	1
9	via	VITTORIO EMANUELE II	25	FARMACIA ROBBIATI	SABATO POMERIGGIO	1
9	TOTALE CIRCOSCRIZIONE 1					
1	via	BUONARROTI	58	FARMACIA SAN DONATO	LUNEDI' MATTINA	2
2	via	CEDERNA	47	FARMACIA CEDERNA	SABATO POMERIGGIO	2
3	via	DELLA ROBBIA	13	FARMACIA COMUNALE 6	SABATO	2
4	via	MENTANA	45/g	FARMACIA AMERICANA	LUNEDI' MATTINA	2
5	via	ROTA	31	FARMACIA COMUNALE 9	SABATO POMERIGGIO	2
6	via	S. ALBINO	24	FARMACIA COMUNALE 4	SABATO	2
6	TOTALE CIRCOSCRIZIONE 2					
1	via	BORGAZZI	151	FARMACIA COMUNALE 5	SABATO	3
2	via	D'ANNUNZIO	21	FARMACIA COMUNALE 8	SABATO	3
3	via	SAN ROCCO	30	FARMACIA SAN ROCCO	SABATO POMERIGGIO	3
3	TOTALE CIRCOSCRIZIONE 3					
1	via	BORGAZZI	9	FARMACIA MANDELLI	SABATO POMERIGGIO	4
2	via	CAVALLOTTI	137	FARMACIA MOTTA	LUNEDI' MATTINA	4
3	c.so	MILANO	12/d	FARMACIA DEL CORSO	LUNEDI'	4
4	c.so	MILANO	38	FARMACIA CARINI	SABATO	4
5	via	MONTE CERVINO	2	FARMACIA SPINA	LUNEDI' MATTINA	4
6	via	ROMAGNA	31/a	FARMACIA ROMAGNA	SABATO POMERIGGIO	4
7	via	TAZZOLI	4	FARMACIA COMUNALE 1	SABATO POMERIGGIO	4
7	TOTALE CIRCOSCRIZIONE 4					
1	via	BOITO	49	FARMACIA COMUNALE 2	SABATO	5
2	v.le	LOMBARDIA	16	FARMACIA CORBISIERO	LUNEDI' MATTINA	5
3	via	PONCHIELLI	45	FARMACIA ZECCA	SABATO POMERIGGIO	5
4	via	PRINA	16	FARMACIA GORLA	SABATO POMERIGGIO	5
5	via	RAMAZZOTTI	36	FARMACIA COMUNALE 10	LUNEDI' MATTINA	5
6	via	STELVIO	2	FARMACIA COMUNALE 7	SABATO POMERIGGIO	5
6	TOTALE CIRCOSCRIZIONE 5					
31	TOTALE NELL'INTERO COMUNE					

5.8 Elenco delle attività farmaceutiche aperte organizzate per giorni di servizio

GIORNO	N°	FARMACIE APERTE	UBICAZIONE		CIRCOSCRIZIONE
LUNEDI' MATTINA	1	FARMACIA FERELLA	p.za GARIBALDI	5/a	1
	2	FARMACIA CASANOVA	via LECCO	2	1
	3	FARMACIA COMUNALE 3	v.le LIBERTA'	85	1
	4	FARMACIA ROBBIATI	via VITTORIO EMANUELE II	25	1
	5	FARMACIA CEDERNA	via CEDERNA	47	2
	6	FARMACIA COMUNALE 6	via DELLA ROBBIA	13	2
	7	FARMACIA COMUNALE 9	via ROTA	31	2
	8	FARMACIA COMUNALE 4	via S. ALBINO	24	2
	9	FARMACIA COMUNALE 5	via BORGAZZI	151	3
	10	FARMACIA COMUNALE 8	via D'ANNUNZIO	21	3
	11	FARMACIA SAN ROCCO	via SAN ROCCO	30	3
	12	FARMACIA MANDELLI	via BORGAZZI	9	4
	13	FARMACIA CARINI	c.so MILANO	38	4
	14	FARMACIA ROMAGNA	via ROMAGNA	31/a	4
	15	FARMACIA COMUNALE 1	via TAZZOLI	4	4
	16	FARMACIA COMUNALE 2	via BOITO	49	5
	17	FARMACIA ZECCA	via PONCHIELLI	45	5
	18	FARMACIA GORLA	via PRINA	16	5
	19	FARMACIA COMUNALE 7	via STELVIO	2	5
MERCOLEDI' POMERIGGIO	1	FARMACIA VILLA	via DE GRADI	3	1
	2	FARMACIA PREDARI	via ITALIA	20	1
	3	FARMACIA CASANOVA	via LECCO	2	1
	4	FARMACIA ALLE GRAZIE	v.le LIBERTA'	19	1
	5	FARMACIA COMUNALE 3	v.le LIBERTA'	85	1
	6	FARMACIA MANZONI	via MANZONI	2	1
	7	FARMACIA DUSE	p.za ROMA	10	1
	8	FARMACIA ROBBIATI	via VITTORIO EMANUELE II	25	1
	9	FARMACIA SAN DONATO	via BUONARROTI	58	2
	10	FARMACIA CEDERNA	via CEDERNA	47	2
	11	FARMACIA COMUNALE 6	via DELLA ROBBIA	13	2
	12	FARMACIA AMERICANA	via MENTANA	45/g	2
	13	FARMACIA COMUNALE 9	via ROTA	31	2
	14	FARMACIA COMUNALE 4	via S. ALBINO	24	2
	15	FARMACIA COMUNALE 5	via BORGAZZI	151	3
	16	FARMACIA COMUNALE 8	via D'ANNUNZIO	21	3
	17	FARMACIA SAN ROCCO	via SAN ROCCO	30	3
	18	FARMACIA MANDELLI	via BORGAZZI	9	4
	19	FARMACIA MOTTA	via CAVALLOTTI	137	4
	20	FARMACIA CARINI	c.so MILANO	38	4
	21	FARMACIA DEL CORSO	c.so MILANO	12/d	4
	22	FARMACIA SPINA	via MONTE CERVINO	2	4
	23	FARMACIA ROMAGNA	via ROMAGNA	31/a	4
	24	FARMACIA COMUNALE 1	via TAZZOLI	4	4

GIORNO	N°	FARMACIE APERTE	UBICAZIONE	CIRCOSCRIZIONE
	25	FARMACIA COMUNALE 2	via BOITO 49	5
	26	FARMACIA CORBISIERO	v.le LOMBARDIA 16	5
	27	FARMACIA ZECCA	via PONCHIELLI 45	5
	28	FARMACIA GORLA	via PRINA 16	5
	29	FARMACIA COMUNALE 10	via RAMAZZOTTI 36	5
	30	FARMACIA COMUNALE 7	via STELVIO 2	5

SABATO MATTINA	N°	FARMACIE APERTE	UBICAZIONE	CIRCOSCRIZIONE
	1	FARMACIA VILLA	via DE GRADI 3	1
	2	FARMACIA FERELLA	p.za GARIBALDI 5/a	1
	3	FARMACIA PREDARI	via ITALIA 20	1
	4	FARMACIA CASANOVA	via LECCO 2	1
	5	FARMACIA ALLE GRAZIE	v.le LIBERTA' 19	1
	6	FARMACIA COMUNALE 3	v.le LIBERTA' 85	1
	7	FARMACIA MANZONI	via MANZONI 2	1
	8	FARMACIA DUSE	p.za ROMA 10	1
	9	FARMACIA ROBBIATI	via VITTORIO EMANUELE II 25	1
	10	FARMACIA SAN DONATO	via BUONARROTI 58	2
	11	FARMACIA CEDERNA	via CEDERNA 47	2
	12	FARMACIA AMERICANA	via MENTANA 45/g	2
	13	FARMACIA COMUNALE 9	via ROTA 31	2
	14	FARMACIA SAN ROCCO	via SAN ROCCO 30	3
	15	FARMACIA MANDELLI	via BORGAZZI 9	4
	16	FARMACIA MOTTA	via CAVALLOTTI 137	4
	17	FARMACIA DEL CORSO	c.so MILANO 12/d	4
	18	FARMACIA SPINA	via MONTE CERVINO 2	4
	19	FARMACIA ROMAGNA	via ROMAGNA 31/a	4
	20	FARMACIA COMUNALE 1	via TAZZOLI 4	4
	21	FARMACIA CORBISIERO	v.le LOMBARDIA 16	5
	22	FARMACIA ZECCA	via PONCHIELLI 45	5
	23	FARMACIA GORLA	via PRINA 16	5
	24	FARMACIA COMUNALE 10	via RAMAZZOTTI 36	5
	25	FARMACIA COMUNALE 7	via STELVIO 2	5

SABATO POMERIGGIO	N°	FARMACIE APERTE	UBICAZIONE	CIRCOSCRIZIONE
	1	FARMACIA VILLA	via DE GRADI 3	1
	2	FARMACIA FERELLA	p.za GARIBALDI 5/a	1
	3	FARMACIA PREDARI	via ITALIA 20	1
	4	FARMACIA ALLE GRAZIE	v.le LIBERTA' 19	1
	5	FARMACIA MANZONI	via MANZONI 2	1
	6	FARMACIA DUSE	p.za ROMA 10	1
	7	FARMACIA SAN DONATO	via BUONARROTI 58	2
	8	FARMACIA AMERICANA	via MENTANA 45/g	2
	9	FARMACIA MOTTA	via CAVALLOTTI 137	4
	10	FARMACIA DEL CORSO	c.so MILANO 12/d	4
	11	FARMACIA SPINA	via MONTE CERVINO 2	4
	12	FARMACIA CORBISIERO	v.le LOMBARDIA 16	5
	13	FARMACIA COMUNALE 10	via RAMAZZOTTI 36	5

6. LE RIVENDITE DI GIORNALI, QUOTIDIANI E PERIODICI

6.1 Le rivendite di giornali, quotidiani e periodici presenti nel Comune

La rete distributiva dei punti vendita di giornali, quotidiani e periodici del Comune di Monza vede complessivamente insediate:

56 EDICOLE

43 di tipo **esclusivo**
di cui
28 chioschi

13 di tipo **non esclusivo**

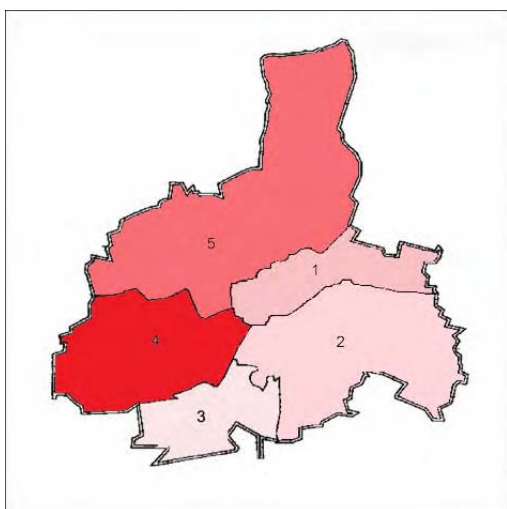
2.165 abitanti per punto vendita

livello di servizio fornito dalle EDICOLE alla città nella sua interezza

6.2 Le rivendite di giornali, quotidiani e periodici nelle circoscrizioni

La configurazione del territorio di Monza con le proprie cinque circoscrizioni, induce a riflessioni in merito alla dotazione delle edicole e alla loro dislocazione all'interno del Comune.

numero di edicole



	CIRC 1	CIRC 2	CIRC 3	CIRC 4	CIRC 5	TOTALE
numero edicole	13	7	4	17	15	56

	CIRC 1	CIRC 2	CIRC 3	CIRC 4	CIRC 5	TOTALE
numero edicole	23%	13%	7%	30%	27%	100%

Analizzando l'assetto della rete distributiva delle rivendite di giornali, quotidiani e periodici all'interno delle singole circoscrizioni si evidenzia:

▪ **CIRCOSCRIZIONE 1**

Nella circoscrizione sono presenti complessivamente **13 edicole**.

Rispetto alla loro distribuzione sul territorio, pare interessante osservare, che di queste:

- n. 6 sono localizzate nell'area centrale del centro storico e la maggior parte di esse si trovano in zone a traffico limitato;
- n. 4, di cui una di tipo non esclusivo, sono localizzate nella zona di "San Gerardo";
- le restanti tre, di cui solo una di tipo esclusivo, si distribuiscono all'interno del quartiere "Libertà".

Pare interessante osservare che, delle n. 13 edicole presenti, solo una non è localizzata all'interno dei sistemi commerciali e risulta isolata e lontana dalle attività di natura commerciale.

▪ **CIRCOSCRIZIONE 2**

La circoscrizione 2 si caratterizza per la presenza di **7 edicole**.

Le edicole sono presenti in tutte e quattro le zone che caratterizzano il territorio della circoscrizione.

Nella zona "Cederna-Foscolo" si concentrano il maggior numero di rivendite di giornali, quotidiani e periodici presenti nella circoscrizione, n. 3, di cui una di tipo esclusivo.

Nella zona "Regina Pacis" sono localizzate n. 2 edicole, mentre, le zone "S. Albino" e "San Donato" sono caratterizzate rispettivamente dalla presenza di n. 1 rivendita di giornali, quotidiani e periodici.

Il 71% delle edicole si distribuisce all'interno dei sistemi commerciali urbani, il restante 29% si localizza in modo sparso ed isolato nella zona "Cederna-Foscolo".

▪ **CIRCOSCRIZIONE 3**

Nella circoscrizione sono presenti **4 edicole**, due di queste sono localizzate opportunamente sulla via San Rocco sita nella parte centrale della zona "San Rocco-Borgazzi", un'altra si attesta lungo l'asse di via Borgazzi a servizio della residenza presente, in prossimità del confine con il Comune di Milano, mentre, l'ultima risulta isolata nel territorio e lontano dall'offerta commerciale.

▪ **CIRCOSCRIZIONE 4**

La circoscrizione 4, con complessive **17 edicole**, emerge per la migliore dotazione dell'intero Comune.

Rispetto alla loro distribuzione sul territorio si evidenzia che di queste:

- n. 5, di cui tre di tipo non esclusivo, sono localizzate nella zona "San Carlo-San Gottardo";
- n. 5 sono localizzate nella zona di "San Giuseppe-Campania";
- n. 4, di cui una di tipo non esclusivo sono distribuite all'interno della zona "Cavallotti-Triante";
- le restanti tre, di cui una di tipo non esclusivo, sono insediate nella zona di "San Fruttuoso".

Di tutte le edicole presenti, il 53% delle rivendite di giornali, quotidiani e periodici (n. 9) trova attestazione sugli assi commerciali, mentre, il restante 47% risulta sparsa e isolata nel territorio della circoscrizione, lontano da qualsiasi attività di tipo commerciale.

▪ CIRCOSCRIZIONE 5

La circoscrizione 5 si caratterizza per la presenza di **15 edicole**.

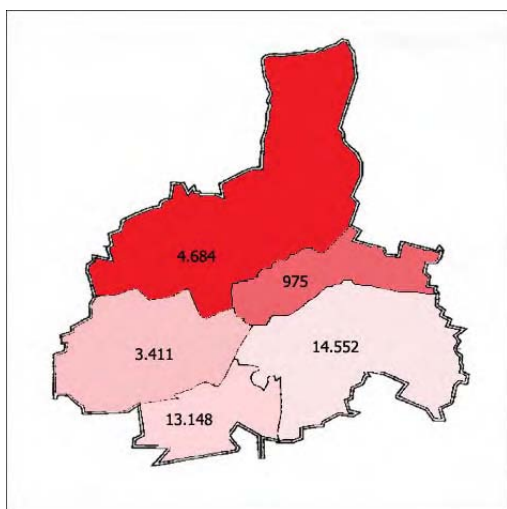
Le edicole sono presenti in tutte le zone che caratterizzano il territorio della circoscrizione.

Nelle zone “Cazzaniga-Ospedale” e “San Biagio” si concentrano, in modo uniforme, con n. 6 edicole (due di tipo non esclusivo) ciascuna, il maggior numero di rivendite di giornali, quotidiani e periodici.

Nella zona “San Carlo-San Gottardo” lungo via Stelvio e via San Gottardo sono localizzate n. 2 edicole, mentre, la zona “Rondò dei Pini” evidenzia la presenza di n. 1 rivendita di giornali, quotidiani e periodici sul tratto finale di viale Lombardia.

La relazione che intercorre tra le rivendite di giornali, quotidiani e periodici presenti sul territorio e la popolazione residente in ogni singola circoscrizione evidenzia i seguenti livelli di servizio.

abitanti per edicole



	CIRC 1	CIRC 2	CIRC 3	CIRC 4	CIRC 5	TOTALE
abitanti per edicola	1.649	4.158	3.287	2.006	1.561	2.165

La circoscrizione 5, con 1 edicola ogni 1.561 abitanti evidenzia il miglior livello di servizio, al contrario, la circoscrizione 2, nonostante la discreta presenza di rivendite di giornali, quotidiani e periodici (n. 7), con 1 edicola ogni 4.158 abitanti, mostra il livello di servizio più basso dell'intero Comune.

Interessante la comparazione del dato sopra citato con il dato relativo al livello di servizio offerto alla città dall'intera rete distributiva (1 edicola ogni 2.165 abitanti), tale relazione, infatti, sottolinea come la circoscrizione 2 rispetto all'intero Comune risulta sottodotata quasi del doppio.

La tavola 10, Parte B, di seguito allegata, restituisce la localizzazione delle rivendite di giornali quotidiani e periodici sul territorio del Comune di Monza.

6.3 Adeguamento ai sensi della Delibera Consiglio Regionale n. VII/0549 del 10.07.2002

6.3.1 Adeguamento rivendite di giornali, quotidiani e periodici nel Comune

In virtù delle peculiarità che contraddistinguono il Comune di Monza, è utile riflettere sulla dotazione della rete distributiva dei punti vendita di giornali, quotidiani e periodici, analizzando, l'intero territorio e le differenti zone che lo costituiscono.

Ai fini dell'analisi si considerano la popolazione e le famiglie relative alle rispettive circoscrizioni.

	CIRC. 1	CIRC. 2	CIRC. 3	CIRC. 4	CIRC. 5	TOTALI
POPOLAZIONE	21.439	29.104	13.148	34.109	23.420	121.220
FAMIGLIE	8.993	12.189	5.389	14.331	9.892	50.794

Il Comune di Monza si evidenzia per la sua prevalente economia turistica e gli ambiti artistici, individuati ai sensi dell'articolo 12, comma 3 del d.lgs. 114/98 e delle vigenti disposizioni regionali.

La rete distributiva dei punti vendita di giornali, quotidiani e periodici, come precedentemente illustrato, vede complessivamente insediate 56 edicole delle quali 43 di tipo esclusivo e 13 di tipo non esclusivo.

In merito all'offerta si possono fare le seguenti considerazioni:

- a) nel Comune il numero di abitanti è di 121.220, si ottiene che il rapporto edicole/abitanti, ai sensi dell'art. 6, comma 3, della d.C.R. n. VII/549 del 10.07.2002 è di 2.694 cui corrisponde un punteggio pari a 0,75;
- b) nel Comune le famiglie residenti sono in numero 50.794 si ottiene che il rapporto edicole/famiglie, ai sensi dell'art. 6, comma 3, della d.C.R. n. VII/549 del 10.07.2002 è di 1.129, cui corrisponde un punteggio pari a 1.

Il punteggio totale è pari a 1,75 ed essendo superiore a 1,00 consente al Comune un incremento fino al 10% dei punti di vendita esclusivi. Un ulteriore incremento di un unità o comunque un incremento fino al 5%, inoltre, è consentito in relazione a particolari fenomeni di mobilità legati all'attività dell'Autodromo e del Parco.

Il numero totale delle **Autorizzazioni concedibili** ammonta pertanto a **6 punti** ($45 \times 10\% = 4,5 + 1 = 5,5$ arrotondato per eccesso a 6).

6.3.2 Adeguamento rivendite di giornali, quotidiani e periodici nelle circoscrizioni

Di seguito sono riportate nel dettaglio le considerazioni in merito alle nuove possibilità di ampliamento dell'offerta delle edicole, nelle singole circoscrizioni.

▪ **CIRCOSCRIZIONE 1**

Nella circoscrizione 1, la rete distributiva dei punti vendita vede complessivamente insediate n. 13 edicole delle quali n. 11 di tipo esclusivo e n. 2 di tipo non esclusivo.

In merito all'offerta si possono fare le seguenti considerazioni:

- a) nella circoscrizione il numero di abitanti è di 21.439, si ottiene che il rapporto edicole/abitanti, ai sensi dell'art. 6, comma 3, della d.C.R. n. VII/549 del 10.07.2002 è di 1.949 cui corrisponde un punteggio pari a 0,50;
- b) nella circoscrizione le famiglie residenti sono in numero 8.993 si ottiene che il rapporto edicole/famiglie, ai sensi dell'art. 6, comma 3, della d.C.R. n. VII/549 del 10.07.2002 è di 818, cui corrisponde un punteggio pari a 0,75.

Il punteggio totale è di 1,25, superiore a 1,00 ed è, dunque, consentito al Comune un incremento fino al 10% dei punti di vendita esclusivi.

Il numero totale delle **Autorizzazioni concedibili** ammonta pertanto a **1 punto** ($11 \times 10\% = 1,1$ arrotondato per difetto a 1).

▪ **CIRCOSCRIZIONE 2**

La rete distributiva dei punti vendita di giornali, quotidiani e periodici della circoscrizione 2 è caratterizzata dalla presenza di complessive n. 7 edicole delle quali n. 5 di tipo esclusivo e n. 2 di tipo non esclusivo.

In merito all'offerta si possono fare le seguenti considerazioni:

- a) nella circoscrizione il numero di abitanti è di 29.104, si ottiene che il rapporto edicole/abitanti, ai sensi dell'art. 6, comma 3, della d.C.R. n. VII/549 del 10.07.2002 è di 5.821 cui corrisponde un punteggio pari a 1;
- b) nella circoscrizione le famiglie residenti sono in numero 12.189 si ottiene che il rapporto edicole/famiglie, ai sensi dell'art. 6, comma 3, della d.C.R. n. VII/549 del 10.07.2002 è di 2.438, cui corrisponde un punteggio pari a 1.

Il punteggio totale è di 2,00, superiore a 1,00 ed è, dunque, consentito al Comune un incremento fino al 10% dei punti di vendita esclusivi.

Il numero totale delle **Autorizzazioni concedibili** ammonta pertanto a **1 punto** ($5 \times 10\% = 0,5$ arrotondato per eccesso a 1).

▪ **CIRCOSCRIZIONE 3**

Nella circoscrizione 3, la rete distributiva dei punti vendita vede complessivamente insediate n. 4 edicole tutte di tipo esclusivo.

In merito all'offerta si possono fare le seguenti considerazioni:

- a) nella circoscrizione il numero di abitanti è di 13.148, si ottiene che il rapporto edicole/abitanti, ai sensi dell'art. 6, comma 3, della d.C.R. n. VII/549 del 10.07.2002 è di 3.287 cui corrisponde un punteggio pari a 1;
- b) nella circoscrizione le famiglie residenti sono in numero 5.389 si ottiene che il rapporto edicole/famiglie, ai sensi dell'art. 6, comma 3, della d.C.R. n. VII/549 del 10.07.2002 è di 1.347, cui corrisponde un punteggio pari a 1.

Il punteggio totale è di 2,00, superiore a 1,00 ed è, dunque, consentito al Comune un incremento fino al 10% dei punti di vendita esclusivi.

Il numero totale delle **Autorizzazioni concedibili** ammonta pertanto a **0** ($4 \times 10\% = 0,4$ arrotondato per difetto a 0).

▪ **CIRCOSCRIZIONE 4**

La circoscrizione 4 è caratterizzata dalla presenza di n. 17 edicole delle quali n. 12 sono di tipo esclusivo.

In merito all'offerta si possono fare le seguenti considerazioni:

- a) nella circoscrizione il numero di abitanti è di 34.109, si ottiene che il rapporto edicole/abitanti, ai sensi dell'art. 6, comma 3, della d.C.R. n. VII/549 del 10.07.2002 è di 2.624 cui corrisponde un punteggio pari a 0,75;
- b) nella circoscrizione le famiglie residenti sono in numero 14.331 si ottiene che il rapporto edicole/famiglie, ai sensi dell'art. 6, comma 3, della d.C.R. n. VII/549 del 10.07.2002 è di 1.102, cui corrisponde un punteggio pari a 1.

Il punteggio totale è di 1,75, superiore a 1,00 ed è, dunque, consentito al Comune un incremento fino al 10% dei punti di vendita esclusivi.

Il numero totale delle **Autorizzazioni concedibili** ammonta pertanto a **1 punto** ($13 \times 10\% = 1,3$ arrotondato per difetto a 1).

▪ **CIRCOSCRIZIONE 5**

Nella circoscrizione 5, la rete distributiva dei punti vendita vede complessivamente insediate n. 15 edicole delle quali n. 11 di tipo esclusivo e n. 4 di tipo non esclusivo.

In merito all'offerta si possono fare le seguenti considerazioni:

- a) nella circoscrizione il numero di abitanti è di 23.420, si ottiene che il rapporto edicole/abitanti, ai sensi dell'art. 6, comma 3, della d.C.R. n. VII/549 del 10.07.2002 è di 2.129 cui corrisponde un punteggio pari a 0,75;
- b) nella circoscrizione le famiglie residenti sono in numero 9.892 si ottiene che il rapporto edicole/famiglie, ai sensi dell'art. 6, comma 3, della d.C.R. n. VII/549 del 10.07.2002 è di 899, cui corrisponde un punteggio pari a 0,75.

Il punteggio totale è di 1,50, superiore a 1,00 ed è, dunque, consentito al Comune un incremento fino al 10% dei punti di vendita esclusivi.

Il numero totale delle **Autorizzazioni concedibili** ammonta pertanto a **1 punto** ($11 \times 10\% = 1,1$ arrotondato per difetto a 1).

6.4 Quadro di sintesi della rete distributiva esistente e delle previsioni di adeguamento

Analizzando l'intero assetto della rete distributiva dei punti vendita di giornali, quotidiani e periodici esistente nel territorio di Monza nella sua totalità:

<p>COMUNE DI MONZA</p> <p>56 edicole:</p> <p>43 di tipo esclusivo (28 chioschi), 13 di tipo non esclusivo</p> <p>consentito al Comune un incremento del 10% dei punti vendita esclusivi e un ulteriore incremento del 5% o di una unità in relazione a particolari fenomeni di mobilità legati all'attività dell'Autodromo e del Parco</p> <p>totale autorizzazioni concedibili n. 6</p>
--

Analizzando l'assetto della rete distributiva dei punti vendita di giornali, quotidiani e periodici esistente nel territorio delle singole circoscrizioni:

<p>CIRCOSCRIZIONE 1</p> <p>13 edicole:</p> <p>11 di tipo esclusivo (8 chioschi), 2 di tipo non esclusivo</p> <p>consentito al Comune un incremento del 10% dei punti vendita esclusivi</p> <p>totale autorizzazioni concedibili n. 1</p>
--

CIRCOSCRIZIONE 2

7 edicole:

5 di tipo **esclusivo** (3 chioschi), **2** di tipo **non esclusivo**

consentito al Comune un incremento del **10%** dei punti vendita esclusivi

totale autorizzazioni concedibili n. 1

CIRCOSCRIZIONE 3

4 edicole di tipo **esclusivo** (tutti chioschi)

consentito al Comune un incremento del **10%** dei punti vendita esclusivi

totale autorizzazioni concedibili n. 0

CIRCOSCRIZIONE 4

17 edicole:

12 di tipo **esclusivo** (8 chioschi), **5** di tipo **non esclusivo**

consentito al Comune un incremento del **10%** dei punti vendita esclusivi

totale autorizzazioni concedibili n. 1

CIRCOSCRIZIONE 5

15 edicole:

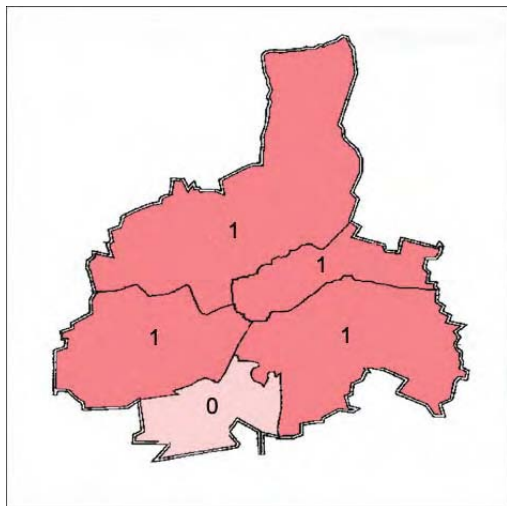
11 di tipo **esclusivo** (5 chioschi), **4** di tipo **non esclusivo**

consentito al Comune un incremento del **10%** dei punti vendita esclusivi

totale autorizzazioni concedibili n. 1

Di seguito viene riportato il quadro delle autorizzazioni concedibili dei punti vendita con tipologia esclusiva.

punti vendita con tipologia esclusiva:
autorizzazioni concedibili



	CIRC 1	CIRC 2	CIRC 3	CIRC 4	CIRC 5
numero autorizzazioni pdv esclusivi concedibili	1	1	0	1	1

Il totale delle autorizzazioni concedibili nel comune di Monza, calcolato sull'intera città, risulta essere di n. 6 unità con tipologia esclusiva. Diversamente, la somma delle autorizzazioni concedibili per ogni frazione evidenzia un valore di n. 4 unità.

Tale differenza trova spiegazione in due diversi elementi intervenuti nella valutazione:

- la “dispersione” dei punti di vendita con tipologia non esclusiva causata dall'approssimazione dei calcoli operati per singola frazione;
- i “fenomeni di mobilità” legati all'attività dell'Autodromo e del Parco.

Il Piano garantisce la possibilità di introdurre nuove rivendite di giornali, quotidiani e periodici con tipologia non esclusiva localizzate sul territorio in relazione delle esigenze di servizio emergenti di volta in volta.

Alla luce di quanto sopra premesso, il Piano prevede, oltre alla concessione di n. 4 autorizzazioni di edicole con tipologia esclusiva, n. 8 punti vendita con tipologia non esclusiva di cui n. 3 inseriti in strutture di media e/o grande distribuzione e n. 5 inseriti in piccole attività.

La vendita di riviste specializzate è consentita nei negozi la cui offerta commerciale riguarda i beni trattati dalle testate giornalistiche.

6.5 Normativa in materia di punti vendita per la stampa quotidiana e periodica

Di seguito vengono riportati, a titolo esplicativo, alcuni estratti di articoli relativi alle norme che disciplinano il sistema di diffusione della stampa quotidiana e periodica.

➤ La **DELIBERA CONSIGLIO REGIONALE del 10 luglio 2002, n. VII/0549**
“Indirizzi regionali in attuazione del D.Lgs. 24 aprile 2001, n. 170 concernente il riordino del sistema di diffusione della stampa quotidiana e periodica, a norma dell’art. 3 della legge 13 aprile 1999, n. 108 ”

- **L’Art. 1 (Ambito di applicazione e definizioni)** comma 3 stabilisce:

“ (...) Ai fini dei presenti indirizzi, si intende per:

- punti di vendita esclusivi quelli che, previsti nel piano comunale di localizzazione, sono tenuti alla vendita generale di quotidiani e periodici; sono considerati, altresì, punti di vendita esclusivi quelli autorizzati ai sensi dell’articolo 14 della legge 416/1981;

- b) punti di vendita non esclusivi, gli esercizi, previsti dall’articolo 2, comma 3 del decreto legislativo, che, in aggiunta ad altre merci, sono autorizzati alla vendita di soli quotidiani o di soli periodici. L’attività quale punto di vendita non esclusivo può essere attivata dagli esercizi individuati dal citato articolo 2 comma 3.

Sono considerati, altresì, punti di vendita non esclusivi:

- b1) gli esercizi che hanno effettuato la sperimentazione ai sensi dell’articolo 1 della legge 108/99 mediante la vendita o di soli quotidiani o di soli periodici ovvero di quotidiani e periodici ed ai quali, su loro richiesta, è stata rilasciata di diritto l’autorizzazione prima dell’entrata in vigore del decreto legislativo;

- b2) gli esercizi che hanno effettuato la sperimentazione ai sensi dell’articolo 1 della legge 108/99 mediante la vendita o di soli quotidiani o di soli periodici ovvero di quotidiani e periodici.

Ai titolari degli esercizi di cui ai punti b1) e b2) che hanno venduto sia quotidiani e sia periodici i comuni rilasciano, su loro richiesta, entrambe le autorizzazioni quale punto di vendita non esclusivo.”

- **L’Art. 6 (Criteri per l’adozione dei piani di localizzazione dei punti di vendita esclusivi e per il rilascio delle autorizzazioni per i punti di vendita non esclusivi)** comma 3 definisce che:

“ (...) al fine della predisposizione dei Piani di localizzazione dei punti di vendita esclusivi, i comuni tengono conto altresì:

- del rapporto tra la popolazione residente e punti vendita esclusivi; sono considerati nel rapporto anche i punti vendita non esclusivi equiparando cinque punti vendita non esclusivi ad un punto vendita esclusivo e tre punti di vendita non esclusivi ad un punto di vendita esclusivo quando gli stessi siano inseriti in una media o grande struttura di vendita;

- b) del rapporto tra il numero delle famiglie e il numero dei punti vendita esclusivi; sono considerati nel rapporto anche i punti vendita non esclusivi equiparando cinque punti vendita non esclusivi ad un punto vendita esclusivo e tre punti di vendita non esclusivi ad un punto di vendita esclusivo quando gli stessi siano inseriti in una media o grande struttura di vendita;

- c) del numero dei quotidiani venduti nel biennio antecedente all’approvazione del piano;

- d) del numero dei periodici venduti nel biennio antecedente l’approvazione del piano.

I Piani comunali possono prevedere un incremento fino al 15% dei punti di vendita

esclusivi se in base ai seguenti parametri è raggiunto un punteggio minimo pari a punti 1,50:

a)

- da 0 a 1.000 residenti per punto vendita punti 0,25
- da 1.001 a 2.000 residenti per punto vendita punti 0,50
- da 2.001 a 3.000 residenti per punto vendita punti 0,75
- oltre 3.000 residenti per punto vendita punti 1

b)

- da 0 a 700 numero famiglie per punto vendita punti 0,25
- da 701 a 800 numero famiglie per punto vendita punti 0,50
- da 801 a 900 numero famiglie per punto vendita punti 0,75
- oltre 900 numero famiglie per punto vendita punti 1

Per i comuni a prevalente economia turistica e gli ambiti artistici, individuati ai sensi dell'articolo 12, comma 3 del d.lgs. 114/98 e delle vigenti disposizioni regionali, l'incremento di cui sopra è consentito se in base ai sopra riportati parametri è raggiunto un punteggio minimo complessivo pari ad 1 punto.

Nei comuni capoluogo di provincia e nei comuni con popolazione superiore a 50.000 abitanti, in caso di conseguimento del predetto punteggio, è consentito un incremento massimo del 10%.

I comuni possono prevedere un ulteriore incremento di una unità o comunque un incremento fino al 5% dei punti di vendita esclusivi in relazione a particolari fenomeni di mobilità interessanti il comune o una parte del suo territorio ... ”

6.6 Elenco dei punti vendita di giornali, quotidiani e periodici

Nella tabella seguente sono riportati tutti i punti di vendita di giornali, quotidiani e periodici presenti nel Comune di Monza, organizzati per circoscrizione, con l'indicazione della tipologia, della zona, della via e del numero civico di ciascun punto localizzato sul territorio.

N°	UBICAZIONE	CIRCOSCRIZIONE	ZONA	TIPOLOGIA	NOTE
1	p.za CARDUCCI ang. San Paolo	1	Centro	Esclusiva	Chiosco
2	via CARLO ALBERTO 19/A	1	Centro	Esclusiva	Chiosco
3	l.go ITALIA 50/52	1	Centro	Esclusiva	Chiosco
4	via ITALIA (p.tta Upim)	1	Centro	Esclusiva	Chiosco
5	via PORTA 2	1	Centro	Esclusiva	c/o Edificio
6	via VITTORIO EMANUELE II 22	1	Centro	Esclusiva	Chiosco
7	via BERTACCHI 6	1	Libertà	Esclusiva	c/o Edificio
8	v.le LIBERTA' 93	1	Libertà	Non esclusiva	c/o Bar
9	v.le LIBERTA' 129	1	Libertà	Esclusiva	Chiosco
10	via LECCO 5	1	S. Gerardo	Esclusiva	c/o Edificio
11	via LECCO 50	1	S. Gerardo	Non esclusiva	c/o Supermercato (M.D.)
12	via LECCO 66	1	S. Gerardo	Esclusiva	Chiosco
13	via LECCO ang. Libertà	1	S. Gerardo	Esclusiva	Chiosco
13	TOTALE CIRCOSCRIZIONE 1				
1	via AMATI 48	2	Cederna-Foscolo	Non esclusiva	c/o Edificio
2	via CEDERNA 22	2	Cederna-Foscolo	Esclusiva	c/o Edificio
3	via TIEPOLO ang. Della Robbia	2	Cederna-Foscolo	Esclusiva	Chiosco
4	via BUONARROTTI ang. Foscolo	2	Regina Pacis	Esclusiva	Chiosco
5	via ROTA ang. Antonietti	2	Regina Pacis	Esclusiva	Chiosco
6	via D'AGRATE 2	2	S. Albino	Non esclusiva	c/o Edificio
7	via BUONARROTTI 80	2	S. Donato	Esclusiva	c/o Edificio
7	TOTALE CIRCOSCRIZIONE 2				
1	via BORGAZZI 196	3	S. Rocco-Borgazzi	Esclusiva	Chiosco
2	via D'ANNUNZIO ang. Aquileia	3	S. Rocco-Borgazzi	Esclusiva	Chiosco
3	p.za PODGORA	3	S. Rocco-Borgazzi	Esclusiva	Chiosco
4	via SAN ROCCO (in giardini) 44/46	3	S. Rocco-Borgazzi	Esclusiva	Chiosco
4	TOTALE CIRCOSCRIZIONE 3				
1	via CAVALLOTTI 126	4	Cavallotti-Triante	Esclusiva	c/o Edificio
2	via CAVALLOTTI ang. Veneto	4	Cavallotti-Triante	Esclusiva	Chiosco
3	via MONTE AMIATA	4	Cavallotti-Triante	Esclusiva	Chiosco
4	via PISANI 2	4	Cavallotti-Triante	Non esclusiva	c/o Videocassette
5	via AROSIO 14	4	S. Carlo-Gottardo	Esclusiva	c/o Stazione
6	via GRAMSCI alt. Artigianelli	4	S. Carlo-Gottardo	Esclusiva	Chiosco
7	p.za INDIPENDENZA 2	4	S. Carlo-Gottardo	Esclusiva	c/o Edificio
8	l.go MOLINETTO 2	4	S. Carlo-Gottardo	Esclusiva	Chiosco
9	via SOLFERINO 17	4	S. Carlo-Gottardo	Esclusiva	Chiosco
10	via ISEO ang. Tazzoli	4	S. Fruttuoso	Esclusiva	Chiosco
11	v.le LOMBARDIA 224	4	S. Fruttuoso	Non esclusiva	c/o Distributore
12	v.le LOMBARDIA ang. Risorgimento	4	S. Fruttuoso	Esclusiva	Chiosco

N°	UBICAZIONE	CIRCOSCRIZIONE	ZONA	TIPOLOGIA	NOTE
13	via BORGAZZI 38	4	S. Giuseppe-Campania	Non esclusiva	c/o Edificio
14	via BREMBO 4/8	4	S. Giuseppe-Campania	Non esclusiva	c/o Supermercato (M.D.)
15	via GOLDONI 22/B	4	S. Giuseppe-Campania	Non esclusiva	c/o Bar/ Tabacchi
16	via GUERRAZZI 34	4	S. Giuseppe-Campania	Esclusiva	
17	v.le ROMAGNA 6	4	S. Giuseppe-Campania	Esclusiva	Chiosco
17	TOTALE CIRCOSCRIZIONE 4				
ù	via BOITO 84	5	Cazzaniga-Ospedale	Esclusiva	c/o Edificio
2	via BOITO ang. Della Birona	5	Cazzaniga-Ospedale	Non esclusiva	c/o Supermercato
3	via PERGOLESI ang. Donizzetti	5	Cazzaniga-Ospedale	Non esclusiva	c/o Ospedale nuovo
4	via PONCHIELLI 34	5	Cazzaniga-Ospedale	Esclusiva	c/o Edificio
5	via RAMAZZOTTI 20/22	5	Cazzaniga-Ospedale	Esclusiva	c/o Edificio
6	p.za RESISTENZA (davanti ospedal)	5	Cazzaniga-Ospedale	Esclusiva	Chiosco
7	p.za VIRGILIO 3	5	Rondò dei Pini	Esclusiva	Chiosco
8	via APPIANI ang. Prina	5	S. Biagio	Esclusiva	Chiosco
9	via DANTE 28	5	S. Biagio	Esclusiva	c/o Edificio
10	via GROSSI 2	5	S. Biagio	Esclusiva	c/o Edificio
11	via MANARA 19	5	S. Biagio	Non esclusiva	c/o Tabacchi
12	via PRINA ang. Villoresi	5	S. Biagio	Esclusiva	Chiosco
13	via VOLTA 48	5	S. Biagio	Non esclusiva	c/o Bar-Tabacchi
14	via PELLETTIER 8	5	S. Carlo-Gottardo	Esclusiva	Chiosco
15	via SAN GOTTARDO 60	5	S. Carlo-Gottardo	Esclusiva	c/o Edificio
15	TOTALE CIRCOSCRIZIONE 5				
56	TOTALE INTERO COMUNE				

7. LE BANCHE

7.1 Le banche presenti nel Comune

Sul territorio del Comune di Monza sono insediate complessivamente 82 agenzie bancarie.

82 BANCHE

1.478 abitanti per punto vendita

livello di servizio fornito dalle BANCHE alla città nella sua interezza

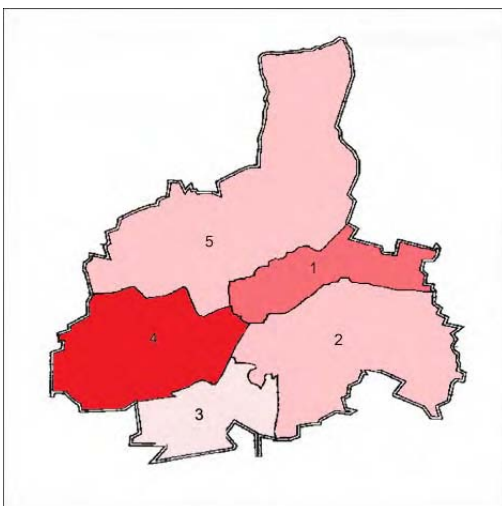
7.2 Le banche nelle circoscrizioni

Osservando la localizzazione sul territorio comunale delle agenzie bancarie emerge, nelle varie circoscrizioni, una tendenza insediativa non omogenea.

La circoscrizione 4, con 30 banche pari ad una consistenza percentuale del 37% rispetto al totale, si caratterizza per il maggior numero di presenze; al contrario, la circoscrizione 3 con solo n. 3 agenzie bancarie (4% sul totale), si evidenzia per la minor dotazione.

La circoscrizione 1, con 27 unità intorno al 33%, è successiva alla circoscrizione 4 mentre le circoscrizioni 2 e 5, con 11 banche ciascuna e una consistenza percentuale totale del 13%, mostrano assetti distributivi pressoché analoghi.

numero banche



	CIRC 1	CIRC 2	CIRC 3	CIRC 4	CIRC 5	TOTALE
numero banche	27	11	3	30	11	82

	CIRC 1	CIRC 2	CIRC 3	CIRC 4	CIRC 5	TOTALE
numero banche	33%	13%	4%	37%	13%	100%

Analizzando l'assetto distributivo nello specifico emerge:

▪ **CIRCOSCRIZIONE 1**

Nella circoscrizione sono presenti **27 banche**.

- Nel centro storico si concentrano il maggior numero delle agenzie bancarie presenti nella circoscrizione, sono, infatti, n. 23 (85% del totale) le agenzie insediate e tra queste ben n. 15 sono localizzate nella parte ovest del nucleo storico della città.
- Nella zona "San Gerardo" si localizzano n. 3 agenzie bancarie, mentre, un'altra è localizzata lungo la via Libertà in un fronte commerciale.
- L' 89% delle banche (n. 24 agenzie) sono localizzate all'interno dei sistemi commerciali, delle restanti, n. 2 risultano sparse sul territorio della circoscrizione ma in prossimità degli assi commerciali mentre una risulta isolata e lontana da qualsiasi altra attività di natura commerciale.

▪ **CIRCOSCRIZIONE 2**

La circoscrizione 2 si caratterizza per la presenza di **11 banche**.

- Le zone "Cederna-Foscolo" e "Regina Pacis", sono caratterizzate entrambe dalla presenza di n. 5 banche, mentre la zona "San Donato" da n. 1 agenzia bancaria.
- Sulla totalità delle banche presenti nella circoscrizione, ben n. 7 (64% dell'offerta complessiva), sono localizzate sui sistemi commerciali urbani, n. 2 risultano insediate nelle immediate vicinanze degli assi commerciali, le restanti due trovano localizzazione lontano da qualsiasi forma di natura commerciale.

▪ **CIRCOSCRIZIONE 3**

Nella circoscrizione 3 sono presenti **3 banche**, di queste due (67% del totale) sono inserite nei sistemi commerciali della zona di "San Rocco-Borgazzi", mentre l'ultima è localizzata nel tessuto urbano senza alcuna connessione fisica con le altre attività di natura commerciale.

▪ **CIRCOSCRIZIONE 4**

La circoscrizione 4 emerge per la presenza di complessive **30 banche**.

- Nella zona "San Carlo-San Gottardo" si concentra, con n. 18 sportelli (60% del totale), il maggior numero delle agenzie bancarie presenti nella circoscrizione.
- Le zone "Cavallotti-Triante" e "San Giuseppe-Campania" sono caratterizzate, rispettivamente, da n. 7 e n. 3 banche, mentre, la zona di "San Fruttuoso" evidenzia la presenza di n. 1 agenzia bancaria.
- Il 67% delle banche (n. 20 agenzie) sono localizzate all'interno dei sistemi commerciali, delle restanti 33%, n. 6 agenzie si localizzano in prossimità degli assi commerciali e n. 4 si distribuiscono sul territorio in modo sparso e lontano da qualsiasi altra attività commerciale.

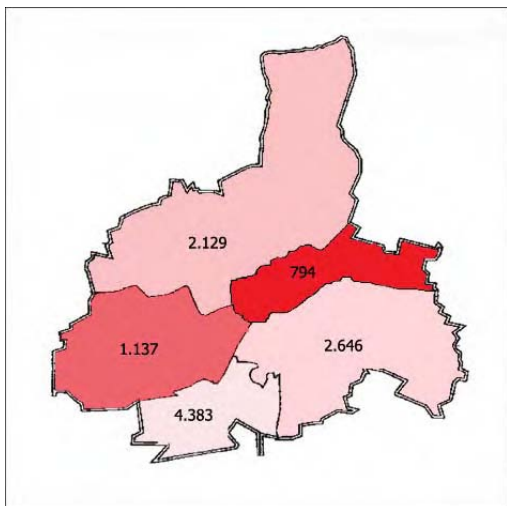
▪ **CIRCOSCRIZIONE 5**

Nella circoscrizione 4 sono presenti **11** banche.

- Delle 11 agenzie bancarie presenti, n. 6 si localizzano nella zona “Cazzaniga-Ospedale”, n. 3 si distribuiscono nella zona “San Biagio”, in zona “San Carlo-San Gottardo” e all’interno del Parco si insediano le restanti due banche.
- Il 64% delle banche presenti nella circoscrizione (n. 7 agenzie) si distribuisce all’interno dei sistemi commerciali urbani, il restante 36% (n. 4 agenzie) si localizza sul territorio in modo sparso ed isolato, ad eccezione di una sola banca che si attesta, in zona “San Biagio”, in prossimità del sistema commerciale.

Mettendo in relazione la popolazione residente nelle singole circoscrizioni con il numero delle agenzie bancarie presenti sul territorio comunale si evidenziano i seguenti livelli di servizio.

abitanti per agenzia bancaria



	CIRC 1	CIRC 2	CIRC 3	CIRC 4	CIRC 5	TOTALE
abitanti per agenzia bancaria	794	2.646	4.383	1.137	2.129	1.478

Le circoscrizioni 1 e 4, con rispettivamente 794 e 1.137 abitanti per banca, si evidenziano per il migliore livello di servizio offerto al cittadino, tali valori se comparati con il dato relativo al livello di servizio offerto alla città dall’intero sistema bancario (1 banca ogni 1.478 abitanti), sottolineano la forte dotazione delle circoscrizioni che, nel caso della circoscrizione 1, risulta in un rapporto quasi del doppio.

La circoscrizione 3, al contrario, con 1 banca ogni 4.383 abitanti, si caratterizza per il peggiore livello di servizio offerto ai cittadini monzesi (circa tre volte inferiore rispetto al servizio offerto nel Comune dall’intero sistema bancario).

La tavola 11a, Parte B, di seguito allegata, restituisce la localizzazione delle banche sul territorio del Comune di Monza.

7.3 Elenco delle agenzie bancarie

Nella tabella seguente sono riportate tutte le banche, presenti nel Comune di Monza, organizzate per circoscrizione, con l'indicazione della via e del numero civico di ciascun punto localizzato sul territorio.

N°	UBICAZIONE	CIRCOSCRIZIONE
1	via CAMPERIO 8	1
2	via CANTORE 12	1
3	p.za CARDUCCI 8	1
4	via COLOMBO 2	1
5	via DA MONZA 44	1
6	via DEGLI ZAVATTARI 1	1
7	p.za DUOMO 5	1
8	p.za DUOMO 5	1
9	p.za GARIBALDI 8	1
10	via LECCO 1	1
11	v.le LIBERTA' 132	1
12	via MANZONI 22	1
13	via MANZONI 33/A	1
14	via MANZONI 36	1
15	via MANZONI 37	1
16	via MARTIRI DELLA LIBERTA' 3	1
17	via PASSERINI 10	1
18	via REGINA TEODOLINDA 5	1
19	p.za ROMA 1	1
20	via SAN GIOVANNI BOSCO 5	1
21	p.za SAN PAOLO 1	1
22	p.za TRENTO TRIESTE 3	1
23	p.za TRENTO TRIESTE 10	1
24	p.za TRENTO TRIESTE 17/E	1
25	via VITTORIO EMANUELE II 39/41	1
26	via ZUCCHI 16	1
27	via ZUCCHI 28	1
27	TOTALE CIRCOSCRIZIONE 1	
1	via AMATI 119	2
2	via BUONARROTI 22/D	2
3	via BUONARROTI 85	2
4	v.le FOSCOLO 3	2
5	v.le FOSCOLO 18	2
6	via GALILEI 4	2
7	via MENTANA 23	2
8	via ROTA 50	2
9	via ROTA 66	2
10	v.le SICILIA 4	2
11	via TIEPOLO 10	2
11	TOTALE CIRCOSCRIZIONE 2	

N°	UBICAZIONE	CIRCOSCRIZIONE
1	via BORGAZZI 83	3
2	via SAN ROCCO 32	3
3	via SAN ROCCO 44	3
3	TOTALE CIRCOSCRIZIONE 3	
1	via BORGAZZI 5	4
2	via BORGAZZI 7	4
3	via CASATI 13	4
4	via CASATI 23	4
5	via CAVALLOTTI 1	4
6	via CAVALLOTTI 4	4
7	via CAVALLOTTI 5	4
8	via CAVALLOTTI 5	4
9	via CAVALLOTTI 6/8	4
10	via CAVALLOTTI 27	4
11	via CAVALLOTTI 27	4
12	via CAVALLOTTI 100	4
13	via CAVALLOTTI 136	4
14	via CAVALLOTTI 136	4
15	via CAVALLOTTI 151	4
16	via CAVALLOTTI 151	4
17	via MARTIRI DI BELFIORE 2	4
18	c.so MILANO 3	4
19	c.so MILANO 15	4
20	c.so MILANO 20	4
21	c.so MILANO 23	4
22	c.so MILANO 46	4
23	c.so MILANO 47	4
24	l.go MOLINETTO 2	4
25	via MONTE CERVINO 3	4
26	via ROMAGNA 16	4
27	via ROMAGNA 38	4
28	via SOLFERINO 16	4
29	via TICINO 28	4
30	v.le VITTORIO VENETO 25	4
30	TOTALE CIRCOSCRIZIONE 4	
1	via AMBROSINI 3	5
2	via AUTODROMO NAZIONALE 1	5
3	via BOITO 65	5
4	via BOITO 68	5
5	via DONIZETTI 106	5
6	via GROSSI 7	5
7	via MANARA 16	5
8	via RAMAZZOTTI 22	5
9	via RAMAZZOTTI 24	5
10	via STELVIO 2	5

N°	UBICAZIONE	CIRCOSCRIZIONE
11	via VOLTA 37/B	5
11	TOTALE CIRCOSCRIZIONE 5	
82	TOTALIE NELL'INTERO COMUNE	

8. LE AGENZIE DI VIAGGIO

8.1 Le agenzie di viaggio presenti nel Comune

Vengono di seguito riportati i dati strutturali che caratterizzano il sistema distributivo delle agenzie di viaggio nel comune di Monza.

40 AGENZIE DI VIAGGIO

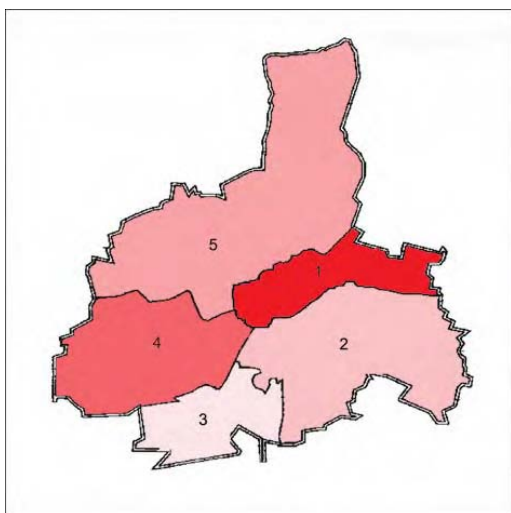
3.031 abitanti per punto vendita

livello di servizio fornito dalle AGENZIE DI VIAGGIO alla città nella sua interezza

8.2 Le agenzie di viaggio nelle circoscrizioni

La localizzazione sul territorio comunale delle agenzie di viaggio evidenzia che la circoscrizione 1, con 22 agenzie (55% del totale), è quella con il maggior numero di attività presenti, al contrario della circoscrizione 3 che, con solo una agenzia, risulta essere quella maggiormente sottodotata.

numero di agenzie viaggio



	CIRC 1	CIRC 2	CIRC 3	CIRC 4	CIRC 5	TOTALE
numero agenzie	22	2	1	10	5	40

	CIRC 1	CIRC 2	CIRC 3	CIRC 4	CIRC 5	TOTALE
numero agenzie	55%	5%	3%	25%	12%	100%

Analizzando l'assetto dell'intera rete distributiva all'interno delle singole circoscrizioni, emerge:

▪ **CIRCOSCRIZIONE 1**

La circoscrizione 1 si caratterizza per la presenza di **22 agenzie di viaggio**.

Nel centro storico si concentrano il maggior numero delle agenzie presenti nella circoscrizione, sono, infatti, n. 16 (73% del totale) le attività insediate e tra queste ben n. 9 sono localizzate nella parte ovest del nucleo storico della città.

Nella zona "San Gerardo" sono insediate n. 5 agenzie di viaggio, mentre, una è localizzata lungo la via Libertà.

L'82% delle agenzie di viaggio (n. 18) sono localizzate all'interno dei sistemi commerciali, il restante 18% è distribuito sul territorio in modo sparso e lontano da qualsiasi altra attività di natura commerciale.

▪ **CIRCOSCRIZIONE 2**

Nella circoscrizione sono presenti **2 agenzie di viaggio** entrambe localizzate all'interno dei sistemi commerciali urbani delle zone "Regina Pacis" e "Sant'Albino".

▪ **CIRCOSCRIZIONE 3**

La circoscrizione 3 si evidenzia per la presenza di solo **1 agenzia di viaggio** che risulta localizzata nel sistema commerciale della zona di "San Rocco-Borgazzi".

▪ **CIRCOSCRIZIONE 4**

Nella circoscrizione 4 sono presenti complessivamente **10 agenzie di viaggio**.

Le zone "Cavallotti-Triante", "San Carlo-San Gottardo", "San Giuseppe-Campania" e "San Fruttuoso" sono caratterizzate, rispettivamente, dalla presenza di n. 4, n. 3, n. 2 e n. 1 agenzie di viaggio.

Sulla totalità delle attività presenti nella circoscrizione, ben n. 9 (90% del totale), sono localizzate sui sistemi commerciali urbani, mentre l'ultima è isolata e lontana da qualsiasi altra attività.

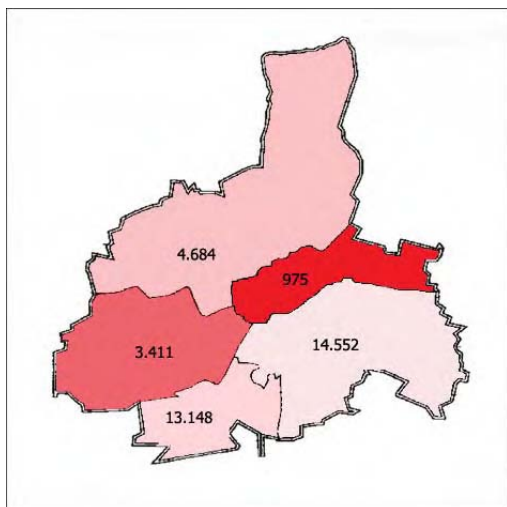
▪ **CIRCOSCRIZIONE 5**

La circoscrizione 5 si caratterizza per la presenza di complessive **5 agenzie di viaggio** di queste, tre sono localizzate nella zona di "San Biagio", le restanti due, si localizzano nella zona di "Cazzaniga-Ospedale".

Pare interessante osservare che, tutte le agenzie di viaggio presenti nella circoscrizione, sono insediate all'interno dei sistemi commerciali urbani delle zone d'appartenenza.

La relazione che intercorre tra la popolazione residente nelle singole circoscrizioni e il numero delle agenzie di viaggio presenti sul territorio evidenzia i seguenti livelli di servizio.

abitanti per agenzia di viaggio



	CIRC 1	CIRC 2	CIRC 3	CIRC 4	CIRC 5	TOTALE
abitanti per agenzia di viaggio	975	14.552	13.148	3.411	4.684	3.031

La circoscrizione 1, con 975 abitanti per agenzia di viaggio, evidenzia il migliore livello di servizio offerto al cittadino, tale valore se comparato con il dato relativo al livello di servizio offerto alla città dall'intera rete distributiva (1 agenzia di viaggio ogni 3.081 abitanti), sottolinea la forte dotazione della circoscrizione.

Le circoscrizioni 2 e 3, al contrario, con rispettivamente 14.552 e 13.148 abitanti per agenzia di viaggio, si caratterizzano per il peggiore livello di servizio offerto ai cittadini di Monza (circa quattro volte inferiore rispetto al servizio offerto nel Comune dall'intera rete distributiva).

La tavola 11b, Parte B, di seguito allegata, restituisce la localizzazione delle agenzie di viaggio sul territorio del Comune di Monza.

8.3 Elenco delle agenzie di viaggio

Nella tabella seguente sono riportate tutte le agenzie di viaggio, presenti nel Comune di Monza, organizzate per circoscrizione, con l'indicazione della via e del numero civico di ciascun punto localizzato sul territorio.

N°	UBICAZIONE			CIRCOSCRIZIONE
1	via	CAMPERIO	8	1
2	via	CARLO ALBERTO	13	1
3	via	CORTELONGA	12	1
4	via	DA MONZA	18	1
5	via	DE GRADI	2	1
6	via	FRISI	20	1
7	via	ITALIA	24	1
8	via	LECCO	3	1
9	via	LECCO	43	1
10	v.le	LIBERTA'	19	1
11	via	MANZONI	2	1
12	via	MANZONI	11	1
13	via	MODORATI	1	1
14	via	PASSERINI	2	1
15	via	PIERMARINI	2	1
16	via	PORTA LODI	5/A	1
17	via	RAIBERTI	5	1
18	p.za	SANTA MARGHERITA	3	1
19	via	VITTORIO EMANUELE II	19	1
20	via	VITTORIO EMANUELE II	24/C	1
21	via	VITTORIO EMANUELE II	29/C	1
22	via	ZUCCHI	29	1
22	TOTALE CIRCOSCRIZIONE 1			
1	via	AMATI	23	2
2	via	D'AGRATE	36/38	2
2	TOTALE CIRCOSCRIZIONE 2			
1	via	CELLINI	2	3
1	TOTALE CIRCOSCRIZIONE 3			
1	via	BORGAZZI	32	4
2	via	CAVALLOTTI	53	4
3	via	CAVALLOTTI	113	4
4	p.za	INDIPENDENZA	4	4
5	via	MARELLI	6	4
6	c.so	MILANO	46	4
7	via	PAVONI	1/3	4
8	via	ROMAGNA	47	4
9	via	VALCAVA	15	4
10	via	VITTORIO VENETO	7	4
10	TOTALE CIRCOSCRIZIONE 4			

N°	UBICAZIONE	CIRCOSCRIZIONE
1	via BOITO 15	5
2	via CANTU' 2	5
3	via PRINA 4	5
4	via RAMAZZOTTI 22/24	5
5	via VOLTA 16	5
5	TOTALE CIRCOSCRIZIONE 5	
40	TOTALE NELL'INTERO COMUNE	

9. LE AGENZIE IMMOBILIARI

9.1 Le agenzie immobiliari presenti nel Comune

Vengono di seguito riportati i dati strutturali che caratterizzano il sistema distributivo delle agenzie immobiliari nel comune di Monza.

62 AGENZIE IMMOBILIARI

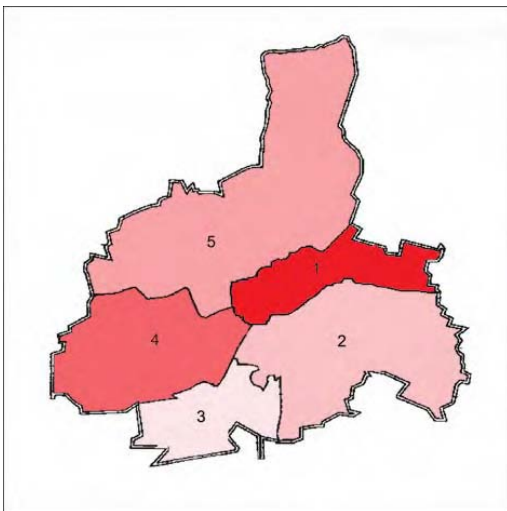
1.955 abitanti per punto vendita

livello di servizio fornito dalle AGENZIE IMMOBILIARI alla città nella sua interezza

9.2 Le agenzie immobiliari nelle circoscrizioni

La localizzazione sul territorio comunale delle agenzie immobiliari evidenzia, come la circoscrizione 1, con 26 attività (42% del totale), emerge per il maggior numero di presenze, al contrario, della circoscrizione 3 che, con solo tre agenzie, risulta essere quella maggiormente sottodotata.

numero di agenzie immobiliari



	CIRC 1	CIRC 2	CIRC 3	CIRC 4	CIRC 5	TOTALE
numero agenzie	26	5	3	17	11	62

	CIRC 1	CIRC 2	CIRC 3	CIRC 4	CIRC 5	TOTALE
numero agenzie	42%	8%	5%	27%	18%	100%

Analizzando l'assetto dell'intera rete distributiva all'interno delle singole circoscrizioni, emerge:

- **CIRCOSCRIZIONE 1**

Nella circoscrizione sono presenti **26 agenzie immobiliari**.

Nel centro storico, con n. 20 agenzie pari al 77% dell'intera offerta, si concentrano il maggior numero di agenzie immobiliari presenti nella circoscrizione, mentre nella zona "San Gerardo" sono insediate le attività restanti (n. 6).

Il 73% delle agenzie immobiliari (n. 19) sono localizzate all'interno dei sistemi commerciali e 27% (n. 7) è distribuito sul territorio in modo sparso e lontano da qualsiasi altra attività di natura commerciale.

▪ **CIRCOSCRIZIONE 2**

Nella circoscrizione 2, sono presenti **5 agenzie immobiliari** di queste, n. 4 sono localizzate nella zona "Regina Pacis" e n. 1 è dislocata all'interno della zona "Cederna-Foscolo".

Quattro agenzie immobiliari (80% del totale) insistono sui sistemi commerciali, mentre una (20%) risulta isolata nel territorio e lontano da altra offerta commerciale.

▪ **CIRCOSCRIZIONE 3**

Nella circoscrizione sono presenti **3 agenzie immobiliari**, tutte localizzate nella zona "San Rocco-Borgazzi" sul sistema commerciale.

▪ **CIRCOSCRIZIONE 4**

Nella circoscrizione sono presenti complessivamente **17 agenzie immobiliari**.

Rispetto alla loro distribuzione sul territorio si evidenzia:

- n. 8 sono localizzate nella zona "San Carlo-San Gottardo";
- n. 4 sono localizzate nella zona di "Cavallotti-Triante";
- n. 4 sono localizzate nella zona di "San Giuseppe-Campania";
- mentre l'ultima si colloca all'interno della zona di "San Fruttuoso".

Pare interessante osservare che, delle n. 17 agenzie presenti nella circoscrizione, ben n. 10 (59%) si distribuiscono sul territorio in modo sparso e lontano dai sistemi commerciali.

▪ **CIRCOSCRIZIONE 5**

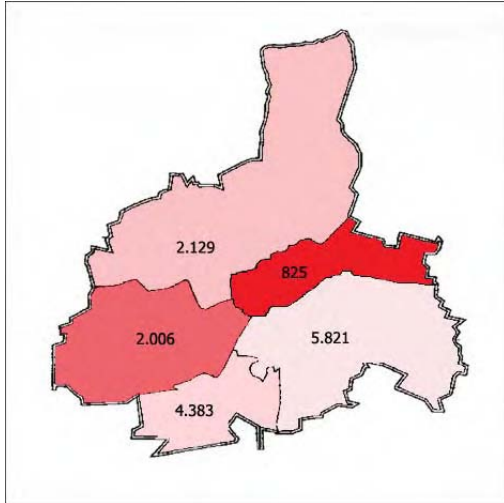
La circoscrizione 4 emerge per la presenza di complessive **11 agenzie immobiliari**.

Le zone "San Biagio" e "Cazzaniga-Ospedale" sono caratterizzate, rispettivamente, da n. 7 e n. 3 agenzie immobiliari, mentre nella zona di "San Carlo-San Gottardo" vi è la presenza di una sola agenzia.

Il 46% delle agenzie (n. 5) sono localizzate all'interno dei sistemi commerciali, delle restanti, n. 2 (18%) si localizzano in prossimità dei sistemi commerciali e n. 4 (36%) si distribuiscono sul territorio in modo sparso e lontano da qualsiasi altra attività commerciale.

La relazione che intercorre, tra la popolazione residente e il numero delle agenzie immobiliari presenti sul territorio, nelle singole circoscrizioni, evidenzia i seguenti livelli di servizio.

abitanti per agenzia immobiliare



	CIRC 1	CIRC 2	CIRC 3	CIRC 4	CIRC 5	TOTALE
abitanti per agenzia immobiliare	825	5.821	4.383	2.006	2.129	1.955

La circoscrizione 1, con 825 abitanti per agenzia immobiliare, presenta il migliore livello di servizio offerto al cittadino, tale valore se comparato con il dato relativo al livello di servizio offerto alla città dall'intera rete distributiva (1 agenzia di viaggio ogni 1.955 abitanti), sottolinea la forte dotazione della circoscrizione.

Le circoscrizioni 2 e 3, al contrario, con rispettivamente 5.821 e 4.383 abitanti per agenzia immobiliare, si caratterizzano per il peggiore livello di servizio.

La tavola 11c, Parte B, di seguito allegata, restituisce la localizzazione delle agenzie immobiliari sul territorio del Comune di Monza.

9.3 Elenco delle agenzie immobiliari

Nella tabella seguente sono riportate tutte le agenzie immobiliari, presenti nel Comune di Monza, organizzate per circoscrizione, con l'indicazione della via e del numero civico di ciascun punto localizzato sul territorio.

N°	UBICAZIONE		CIRCOSCRIZIONE
1	via	BERGAMO 20/B	1
2	via	BERGAMO 28/C	1
3	via	BERGAMO 32/B	1
4	via	CARLO ALBERTO 27	1
5	p.za	CITTERIO 2	1
6	via	CRISPI 12	1
7	via	D'AZEGLIO 13	1
8	via	DEI MILLE 6	1
9	via	FRISI 15	1
10	via	ITALIA 39	1
11	via	LECCO 68	1
12	v.le	LIBERTA' 19	1
13	v.le	LIBERTA' 29	1
14	via	LOCATELLI 1	1
15	via	LONGHI 21	1
16	via	MANZONI 37	1
17	via	MANZONI 21/B	1
18	vc	MOLINI 8	1
19	vc	MOLINI 8	1
20	via	MONS. PAOLO ROSSI 2	1
21	via	P.R. GIULIANI 10	1
22	via	SAN MARTINO 5	1
23	via	SAN MARTINO 5	1
24	via	VITTORIO EMANUELE II 20	1
25	via	VITTORIO EMANUELE II 26	1
26	via	ZUCCHI 38	1
26	TOTALE CIRCOSCRIZIONE 1		
1	via	BUONARROTI 24	2
2	via	FERRARI 35	2
3	via	MENTANA 37/F	2
4	via	ROTA 25	2
5	via	ROTA 25	2
5	TOTALE CIRCOSCRIZIONE 2		
1	via	D'ANNUNZIO 22	3
2	via	SAN ROCCO 34	3
3	via	UDINE 10	3
3	TOTALE CIRCOSCRIZIONE 3		
1	via	AROSIO 8	4
2	via	CALATAFIMI 1	4

N°	UBICAZIONE	CIRCOSCRIZIONE
3	via CAVALLOTTI 17	4
4	via CAVALLOTTI 17	4
5	via CAVALLOTTI 116	4
6	v.le EUROPA 12/A	4
7	via GUERRAZZI 1	4
8	c.so MILANO 21	4
9	c.so MILANO 26	4
10	c.so MILANO 30	4
11	c.so MILANO 45	4
12	via MONTECERVINO 19	4
13	via QUERINI 3	4
14	via SOLFERINO 4	4
15	via TICINO 10	4
16	via TRONTO 19	4
17	via UMBRIA 7	4
17	TOTALE CIRCOSCRIZIONE 4	
1	via BOITO 49	5
2	via CATALANI 5	5
3	via CATTANEO 25	5
4	via COL DI LANA 23	5
5	via DANTE 8	5
6	via PRINA 4	5
7	via PRINA 22	5
8	via RAMAZZOTTI 11	5
9	v.le REGINA MARGHERITA 1/A	5
10	via SIRTORI 7	5
11	via VOLTA 32	5
11	TOTALE CIRCOSCRIZIONE 5	
62	TOTALE NELL'INTERO COMUNE	

10. I DISTRIBUTORI DI CARBURANTE

10.1 I distributori di carburante presenti nel Comune

Vengono di seguito riportati i dati strutturali che caratterizzano il sistema distributivo dei distributori di carburante presenti sul territorio monzese.

50 DISTRIBUTORI DI CARBURANTE

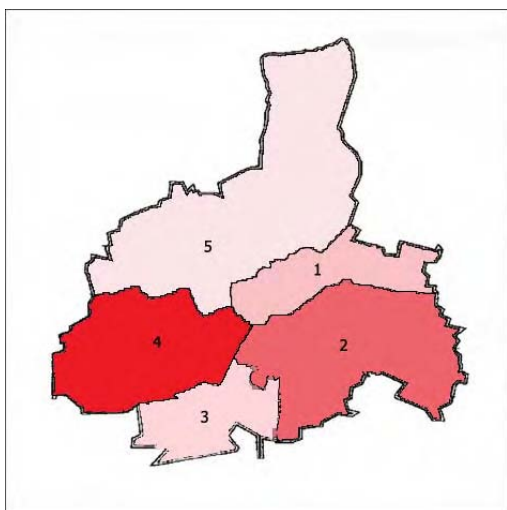
2.424 abitanti per punto vendita

livello di servizio fornito dai DISTRIBUTORI DI CARBURANTE alla città nella sua interezza

10.2 I distributori di carburante nelle circoscrizioni

La localizzazione sul territorio comunale delle attività di distribuzione di carburante evidenzia, come la circoscrizione 4, con n. 16 distributori (32% del totale), si caratterizza per il maggior numero di presenze, al contrario, la circoscrizione 5 con n. 5 distributori emerge per la percentuale più bassa di presenze (solo il 10% del totale).

numero di distributori carburante



	CIRC 1	CIRC 2	CIRC 3	CIRC 4	CIRC 5	TOTALE
numero distributori	8	15	6	16	5	50

	CIRC 1	CIRC 2	CIRC 3	CIRC 4	CIRC 5	TOTALE
numero distributori	16%	30%	12%	32%	10%	100%

Analizzando l'assetto dell'intera rete distributiva all'interno delle singole circoscrizioni, emerge:

▪ **CIRCOSCRIZIONE 1**

Nella circoscrizione sono presenti **8 distributori di carburante**.

Nel centro storico si localizzano n. 2 attività di distribuzione carburante, mentre, nelle zone "San Gerardo" e "Libertà" sono insediate, le attività restanti (n. 3 per parte).

Il 63% dei distributori (n. 5) sono localizzati all'interno dei sistemi commerciali, mentre del restante 37%, solo n. 2 attività risultano insediate in prossimità degli assi commerciali.

▪ **CIRCOSCRIZIONE 2**

Nella circoscrizione 2, sono presenti **15 distributori di carburante** di questi, n. 8 si concentrano nella zona "Cederna-Foscolo", gli altri si localizzano nelle zone "San Donato", "Regina Pacis" e "Sant'Albino" rispettivamente con n. 5, n. 1 e n. 1 distributori.

Il 53% delle attività insiste sui sistemi commerciali, il restante 47% risulta isolato e sparso sul territorio della circoscrizione, ad eccezione di una unità che si localizza in prossimità di un asse commerciale.

▪ **CIRCOSCRIZIONE 3**

Nella circoscrizione sono presenti **6 distributori di carburante**, di questi ben n. 5 sono localizzati sul territorio in modo isolato e lontano dalle altre attività.

▪ **CIRCOSCRIZIONE 4**

Nella circoscrizione 4 sono presenti **16** distributori, 10 di questi (63%) sono localizzati all'interno dei sistemi commerciali, mentre 6 (37%) sono isolati rispetto alle altre attività.

Nella zona "Cavallotti-Triante" si evidenzia la maggiore concentrazione di distributori di carburante (n. 6), nelle zone di "San Carlo-San Gottardo" e "San Giuseppe-Campania" si localizzano rispettivamente n. 4 distributori, mentre all'interno della zona di "San Fruttuoso" sono dislocati i restanti due.

▪ **CIRCOSCRIZIONE 5**

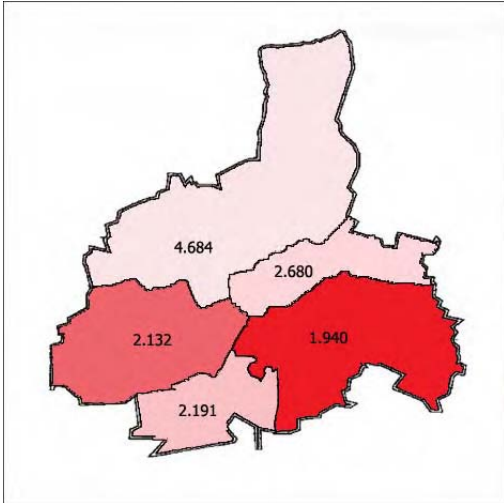
La circoscrizione 5 si caratterizza per la presenza di **5 distributori di carburante**, di questi:

- n. 3 sono localizzati nella zona "Cazzaniga-Ospedale";
- n. 2 sono ubicato sull'asse viabilistico di viale Lombardia in zona "Rondò dei Pini".

L'80% dei distributori di carburante si attesta sugli assi commerciali, mentre il restante 20% è sparso sul territorio in modo isolato e lontano dalle altre attività.

La relazione che intercorre, tra la popolazione residente e il numero dei distributori di carburante presenti nelle singole circoscrizioni evidenzia i seguenti livelli di servizio.

abitanti per distributore di carburante



	CIRC 1	CIRC 2	CIRC 3	CIRC 4	CIRC 5	TOTALE
abitanti per distributore di carburante	2.680	1.940	2.191	2.132	4.684	2.424

La circoscrizione 2, con 1.940 abitanti per distributore di carburante, si evidenzia per il migliore livello di servizio offerto al cittadino, al contrario, la circoscrizione 5, con 4.684 abitanti per distributore, emerge per la maggiore sottodotazione.

La tavola 12, Parte B, di seguito allegata, restituisce la localizzazione dei distributori di carburante sul territorio del Comune di Monza.

10.3 Quadro di sintesi della rete distributiva esistente

Di seguito si riporta l'intero assetto della rete distributiva dei distributori di carburante esistente nel territorio di Monza.

COMUNE DI MONZA
50 distributori

CIRCOSCRIZIONE 1
8 distributori
pari al 16% delle presenze in città

CIRCOSCRIZIONE 2
15 distributori
pari al 30% delle presenze in città

CIRCOSCRIZIONE 3
6 distributori
pari al 12% delle presenze in città

CIRCOSCRIZIONE 4
16 distributori
pari al 32% delle presenze in città

CIRCOSCRIZIONE 5
5 distributori
pari al 10% delle presenze in città

10.4 Requisiti di idoneità della rete distributiva esistente

Le verifiche a cui devono essere sottoposti gli impianti di distribuzione di carburanti sia esistenti che nuovi, riguardano le conformità alle disposizioni del Piano Regolatore, alle prescrizioni fiscali e a quelle concernenti la sicurezza sanitaria, ambientale e stradale, alle disposizioni per la tutela dei beni storici e artistici, nonché alle norme di indirizzo programmatico delle Regioni.

Per quanto riguarda queste ultime, la Regione Lombardia stabilisce i profili di incompatibilità degli impianti esistenti e i requisiti per i nuovi impianti.

I “**profili di incompatibilità**” degli impianti esistenti stabiliscono che gli stessi non sono compatibili:

1. **nei centri abitati** quando le attività

- sono ubicate in zone pedonali e/o a traffico limitato,
- sono prive di sede propria e il rifornimento alle autovetture e/o all'impianto avviene occupando la sede stradale.

2. **fuori dal centro abitato** quando gli impianti

- sono situati in corrispondenza di biforcazioni di strade di uso pubblico e ubicati sulla cuspide degli stessi con accessi su più strade pubbliche,
- sono situati all'interno di curve aventi raggio minore o uguale a metri 100, salvo si tratti di unico impianto nell'ambito del territorio comunale appartenente alla zona montana,
- sono privi di sede propria e il rifornimento alle autovetture e/o all'impianto avviene occupando la sede stradale,
- sono situati a distanza inferiore a quella regolamentare da incroci o accessi di rilevante importanza.

I “**requisiti** che i **nuovi impianti stradali**” devono rispettare sono i seguenti:

1. non possono essere realizzati nuovi impianti in aree non compatibili definite dal Regolamento Regionale o dal Comune,
2. le dimensioni delle aree di impianto non possono essere inferiori a 400 mq. e 800 mq. a seconda della dimensione dei comuni di appartenenza (rispettivamente comuni con popolazione superiore e inferiore a 150.000 abitanti). Le superfici devono essere effettivamente agibili e praticabili dall'utente, ad esclusiva disposizione del punto vendita e misurate al netto di eventuali aree destinate a parcheggio,
3. la presenza di servizi ed attività integrative. Nei nuovi impianti sono previsti;
 - un fabbricato a servizio dell'utenza con relativi spazi riservati a parcheggio,
 - una o più isole di distribuzione dei carburanti, adeguatamente coperte da idonee pensiline,
 - l'erogazione di almeno due prodotti,
 - le apparecchiature per il self-service pre-pagamento e pagamento posticipato,
 - uno o più servizi all'automezzo ed all'utente,
 - una o più attività commerciali integrative con relativi spazi riservati a parcheggio.

4. le distanze tra impianti a benzine e/o gasolio: l'apertura di un nuovo impianto deve rispettare le distanze minime previste dal Regolamento Regionale differenti a seconda che ci si trovi in un centro abitato o fuori dallo stesso centro.
In particolare nei centri abitati si richiedono 500 mt. o 1.500 mt. di effettiva percorrenza da altri impianti a seconda che gli stessi siano ubicati nel medesimo centro abitato o fuori dal centro abitato.
Fuori dai centri abitati le distanze variano da 1.500 mt. a 6.000 mt. a seconda dell'ubicazione degli altri impianti e del tipo di strada su cui insistono.
5. Le distanze tra impianti a metano sono indicate dalla Regione Lombardia con il fine di favorire lo sviluppo e la diffusione territoriale. In particolare sono previsti 10 Km. in comuni con popolazione fino a 30 mila abitanti, 6 Km. nel caso di popolazione compresa tra 30 e 60 mila abitanti, 3 Km. quando la popolazione supera le 60 mila unità.
6. le distanze tra impianti a G.p.L.: i Comuni autorizzano nuovi impianti a G.p.L. a distanza pari a 3.000 mt. da altri impianti analoghi e 8.000 mt. quando gli impianti sono ubicati sulla medesima direttrice di marcia.
7. nella progettazione di nuovi impianti ricadenti in ambiti di interesse storico, ambientale e paesaggistico, al fine di mitigare l'impatto visivo, sono indicati meccanismi di attenzione relativamente a:
 - l'utilizzo di materiali e colori, nelle finiture, adeguate all'inserimento nell'ambiente circostante, sia costruito che naturale,
 - il contenimento, nel numero e nelle dimensioni, di pali, cartelli, insegne ed altra segnaletica,
 - la dotazione di aiuole e spartitraffico coltivati a verde, nonché di alberature adeguate ad ombreggiare le zone di parcheggio ed a mascherare l'impianto verso le aree contermini.

10.5 Elenco dei distributori di carburante

Nella tabella seguente sono riportati tutti i distributori di carburante, presenti nel Comune di Monza, organizzati per circoscrizione, con l'indicazione della via e del numero civico di ciascun punto localizzato sul territorio.

N°	UBICAZIONE		CIRCOSCRIZIONE
1	p.za	CITTERIO	1
2	p.za	CITTERIO	1
3	via	LECCO 140	1
4	via	LECCO ang. CANTORE	1
5	v.le	LIBERTA' 30	1
6	v.le	LIBERTA' 108	1
7	v.le	LIBERTA' 137	1
8	v.le	LIBERTA' ang. BOSISIO 88	1
8	TOTALE CIRCOSCRIZIONE 1		
1	via	ADDA 71	2
2	via	AMATI 72	2
3	via	AMATI 94	2
4	via	BORSA 50	2
5	via	BUONARROTI 62	2
6	via	BUONARROTI 65	2
7	via	BUONARROTI 117	2
8	via	BUONARROTI	2
9	via	FERMI 14	2
10	via	FERMI 27	2
11	v.le	INDUSTRIE 43	2
12	v.le	SICILIA 40	2
13	v.le	STUCCHI	2
14	v.le	STUCCHI	2
15	via	TIEPOLO 18	2
15	TOTALE CIRCOSCRIZIONE 2		
1	via	BORGAZZI 86	3
2	v.le	CAMPANIA 8	3
3	via	FERMI 63	3
4	via	MONTE SANTO 9	3
5	via	MONTE SANTO 30	3
6	via	MONTE SANTO 36	3
6	TOTALE CIRCOSCRIZIONE 3		
1	v.le	CAMPANIA 74	4
2	via	CAVALLOTTI 22	4
3	via	CAVALLOTTI 24	4
4	via	CAVALLOTTI 68	4
5	via	CAVALLOTTI 112	4
6	v.le	LOMBARDIA 166	4
7	v.le	LOMBARDIA 224	4
8	v.le	LOMBARDIA ang. CAVALLOTTI 127	4
9	via	MARSALA ang. XX SETTEMBRE	4

N°	UBICAZIONE	CIRCOSCRIZIONE
10	c.so MILANO 32	4
11	via MONTE CENERI 8a	4
12	via ROMAGNA 52	4
13	via ROMAGNA ang. TOSCANA	4
14	via TACCONA 64	4
15	via TRASIMENO	4
16	v.le VITTORIO VENETO 19	4
16	TOTALE CIRCOSCRIZIONE 4	
1	AUTODROMO (interno)	5
2	via BOITO 17	5
3	via BOITO 31	5
4	v.le LOMBARDIA 12	5
5	v.le LOMBARDIA 21	5
5	TOTALE CIRCOSCRIZIONE 5	
50	TOTALE NELL'INTERO COMUNE	