

NOTA METODOLOGICA

(ARTICOLO 6, COMMA 1 DEL DECRETO LEGISLATIVO 26 NOVEMBRE 2010, N. 216
RIGUARDANTE LE “DISPOSIZIONI IN MATERIA DI DETERMINAZIONE DEI COSTI E DEI
FABBISOGNI STANDARD DI PROVINCE, CITTÀ METROPOLITANE E COMUNI”)

DETERMINAZIONE DEI FABBISOGNI STANDARD PER I COMUNI

FC01B

FUNZIONI GENERALI DI
AMMINISTRAZIONE, GESTIONE E
CONTROLLO

SERVIZI DI
UFFICIO TECNICO



INDICE

<i>INTRODUZIONE</i>	
<i>AMBITO DI RIFERIMENTO DEI SERVIZI DI UFFICIO TECNICO</i>	
<i>IL CONTESTO TEORICO</i>	
<i>LA RICOGNIZIONE DEI DATI DISPONIBILI E LA NECESSITÀ DEL QUESTIONARIO</i>	
<i>IL QUESTIONARIO FC01B: DESCRIZIONE ANALITICA DEI QUADRI</i>	
<i>LA RILEVAZIONE DEI DATI CON IL QUESTIONARIO FC01B</i>	
<i>IDENTIFICAZIONE DELLE VARIABILI DI CONTESTO</i>	
<i>DEFINIZIONE DEI LIVELLI DEI PREZZI</i>	
<i>INDIVIDUAZIONE DEI MODELLI ORGANIZZATIVI</i>	
<i>DEFINIZIONE DEL CAMPIONE DI REGRESSIONE</i>	
<i>DEFINIZIONE DELLA FUNZIONE DEI FABBISOGNI STANDARD</i>	
<i>APPLICAZIONE METODOLOGIA PER IL CALCOLO DEL FABBISOGNO STANDARD</i>	
ALLEGATI	
<i>ALLEGATO 1 - MODELLO TEORICO DI RIFERIMENTO</i>	
<i>ALLEGATO 2 - IL QUESTIONARIO FC01B</i>	
<i>ALLEGATO 3 - IL CONSOLIDATO DELL' UNIONE DI COMUNI</i>	
<i>ALLEGATO 3BIS - IL CONSOLIDATO DELLE CONVENZIONI DI COMUNI</i>	
<i>ALLEGATO 4 - MODALITÀ DI CALCOLO DELLA SPESA CORRENTE PER LA DETERMINAZIONE DEI FABBISOGNI STANDARD</i>	
<i>ALLEGATO 5 - FORMULE DI CALCOLO DELLE VARIABILI INDIPENDENTI</i>	
<i>ALLEGATO 6 - COEFFICIENTI DELLA FUNZIONI DEI FABBISOGNI STANDARD</i>	
<i>ALLEGATO 7 - COEFFICIENTI DI RIPARTO RELATIVI AL FABBISOGNI STANDARD</i>	



INTRODUZIONE

La presente Nota Metodologica è stata realizzata da SOSE con la collaborazione scientifica di IFEL, ai sensi dall'articolo 5 del Decreto legislativo 26 novembre 2010, n. 216, riguardante le "Disposizioni in materia di determinazione dei costi e dei Fabbisogni Standard di Province, Città metropolitane e Comuni" pubblicato in Gazzetta Ufficiale il 17 dicembre 2010.

Il predetto Decreto Legislativo ha, come descritto nell'articolo 1, la finalità di disciplinare la determinazione dei Fabbisogni Standard per Province e Comuni al fine di assicurare un graduale e definitivo superamento del criterio della spesa storica nei meccanismi di allocazione delle risorse tra i diversi enti.

Con riferimento ai Comuni, il summenzionato decreto, così come confermato dalla Legge di stabilità per il 2013, prevede che siano calcolati i Fabbisogni Standard relativamente alle seguenti Funzioni fondamentali:

- Funzioni generali di amministrazione, di gestione e di controllo;
- Funzioni di polizia locale;
- Funzioni di istruzione pubblica;
- Funzioni nel campo della viabilità e dei trasporti;
- Funzioni riguardanti la gestione del territorio e dell'ambiente;
- Funzioni nel settore sociale.

L'art. 4, comma 1, del Decreto Legislativo 26 novembre 2010, n. 216, prescrive che i Fabbisogni Standard, per ciascuna funzione fondamentale e i relativi servizi, siano determinati attraverso le seguenti fasi metodologiche:

- a) Identificazione delle informazioni e dei dati di natura strutturale e contabile necessari, acquisiti sia da banche dati ufficiali esistenti sia tramite rilevazione diretta con appositi questionari da inviare ai Comuni e alle Province, anche ai fini di una riclassificazione o integrazione delle informazioni contenute nei certificati contabili;
- b) Individuazione dei modelli organizzativi e dei livelli quantitativi delle prestazioni, determinati sulla base di un sistema di indicatori in relazione a ciascuna funzione fondamentale e ai relativi servizi;
- c) Analisi dei costi finalizzata alla individuazione di quelli più significativi e alla determinazione degli intervalli di normalità;
- d) Individuazione di un modello di stima dei Fabbisogni Standard sulla base di criteri di rappresentatività attraverso la sperimentazione di diverse tecniche statistiche;
- e) Definizione di un sistema di indicatori, anche in riferimento ai diversi modelli organizzativi ed agli obiettivi definiti, significativi per valutare l'adeguatezza dei servizi e consentire agli Enti Locali di migliorarli.

La presente Nota Metodologica è stata costruita seguendo tale percorso e ha per oggetto la determinazione dei Fabbisogni Standard per i Servizi di Ufficio Tecnico afferenti alle Funzioni generali di amministrazione, di gestione e di controllo.

Il calcolo è limitato alla spesa corrente di competenza finanziaria 2009, ovvero gli impegni di spesa di quell'anno di riferimento, al netto degli "Interessi passivi e oneri finanziari diversi", degli "Oneri straordinari della gestione corrente" e degli "Ammortamenti di esercizio".

Facendo riferimento ad un periodo diverso da quello di applicazione, i Fabbisogni Standard stimati in questa Nota non hanno diretta valenza dal punto di vista finanziario, ma sono solo di ausilio al calcolo dei coefficienti di riparto relativamente ai Servizi di Ufficio Tecnico, che a loro volta concorrono alla determinazione di un coefficiente di riparto complessivo, che si renderà disponibile a conclusione della fase transitoria con la stima dei Fabbisogni Standard per le tutte sei le funzioni fondamentali individuate dal Decreto Legislativo 26 novembre 2010, n. 216.



AMBITO DI RIFERIMENTO DEI SERVIZI DI UFFICIO TECNICO

La presente nota metodologica si riferisce ai Servizi di Ufficio Tecnico analizzati con il questionario FC01B - Servizi di Ufficio Tecnico predisposto per i Comuni e Unioni di Comuni.

I Servizi di Ufficio Tecnico rappresentano un servizio delle Funzioni generali di amministrazione, gestione e controllo.

Sulla base dei dati contenuti nei Certificati di Conto Consuntivo relativi al 2009, i Servizi di Ufficio Tecnico rappresentano, per i Comuni delle Regioni a statuto ordinario, al momento quelli interessati dal calcolo dei Fabbisogni Standard, il 11,66% in termini di spesa corrente rispetto alla spesa corrente complessiva delle Funzioni generali di amministrazione, di gestione e di controllo e il 4,06% rispetto alla spesa corrente complessiva delle sei funzioni fondamentali individuate dal Decreto Legislativo 26 novembre 2010, n. 216.

L'Ufficio Tecnico comunale si occupa dell'edilizia privata e pubblica. Sulla base degli indirizzi dati dalla Giunta comunale e sentito il servizio finanziario e gli altri servizi interessati, predispone il programma generale delle opere pubbliche. Si interessa di curare la progettazione, la realizzazione, la manutenzione del patrimonio comunale (immobili, strade, verde, ecc.), espletare le procedure per l'indizione di gare relative alle opere pubbliche, svolgere funzioni autorizzative, di controllo e sanzionatorie rispetto alle attività di edilizia privata, che si attivano con la Dichiarazione di Inizio Attività per le opere minori e con il rilascio del Permesso a Costruire per tutte le altre. In particolare, nel quadro degli interventi programmati dalle Amministrazioni nell'ambito delle opere pubbliche, il servizio coordina e sovrintende le attività relative alla loro realizzazione.

Tra i molteplici compiti l'ufficio tecnico comunale può occuparsi di:

- realizzare opere pubbliche (progettazione, direzione lavori) oltre che della manutenzione ordinaria e straordinaria dei beni comunali;
- sovrintendere le attività riguardanti la viabilità (costruzione e manutenzione delle strade pubbliche comunali), le opere idrauliche (fognature, argini per torrenti), gli edifici pubblici (costruzione e manutenzione);
- sovrintendere le attività inerenti l'edilizia privata (rilasciando concessioni ed autorizzazioni edilizie, certificati di agibilità ed abitabilità, certificati di destinazione urbanistica);
- provvedere alla tenuta dei registri delle concessioni, autorizzazioni, ordinanze;
- esercitare i poteri di vigilanza edilizia (avvalendosi della collaborazione del vigile comunale) e di irrogazione delle sanzioni amministrative previste dalla normativa vigente in materia di repressione dell'abusivismo edilizio ivi compresa l'adozione di tutti i provvedimenti di sospensione dei lavori, abbattimento e rimessa in pristino di competenza comunale;
- rilasciare le autorizzazioni allo scarico;
- autorizzare i privati alla occupazione temporanea di suolo pubblico per cantieri edili;
- predisporre perizie di stima ai fini dell'acquisizione o dell'alienazione di beni immobili;
- esercitare la vigilanza ed il controllo sul territorio comunale in materia di tutela dell'ambiente;
- rilasciare le autorizzazioni all'allacciamento alla rete idrica e rete fognaria;
- autorizzare i privati alla posa di lapidi e monumenti funebri nei cimiteri comunali.



IL CONTESTO TEORICO

Il modello volto a misurare i Fabbisogni Standard degli Enti Locali dipende dal contesto teorico di riferimento e dai dati disponibili. In particolare, il modello teorico di riferimento si basa sull'interazione tra la domanda e l'offerta dei servizi pubblici locali espresse in termini unitari rispetto al numero dei beneficiari denominato di seguito *gruppo client*.

La domanda unitaria di servizio pubblico locale (g_e), riportata nell'equazione (1) dipende dalle seguenti variabili:

- Variabili di contesto relative alla domanda (Q), in grado di cogliere gli aspetti demografici e socio-economici relativi alla domanda;
- Reddito medio (R);
- Costo unitario del servizio pubblico locale (y).

$$g_e = d(Q, R, y) \quad (1)$$

L'offerta unitaria del servizio pubblico locale in termini di costo unitario y , espressa nell'equazione (2), dipende dalle seguenti variabili:

- Livello dei fattori esogeni di carico (g_s): si tratta, ad esempio, dei servizi svolti dal Comune per Amministrazioni di livello superiore ed in generale di attività non direttamente riconducibili alle scelte locali;
- Livello di output endogeno del servizio pubblico (g_e);
- Il vettore dei prezzi degli input (p);
- Variabili di contesto relative all'offerta (A). Si tratta, ad esempio, degli aspetti morfologici e socio-economici che non influenzano le preferenze/necessità locali circa il livello dei servizi pubblici, ovvero di quegli elementi esogeni che possono favorire oppure ostacolare, a parità di altre condizioni, la fornitura dei beni pubblici locali; inoltre sono incluse le tipologie e le modalità di svolgimento del servizio che sono legate direttamente alle caratteristiche e alle esigenze del territorio.

$$y = s(g_s, g_e, p, A) \quad (2)$$

Il livello ottimale del servizio pubblico locale ed il suo costo di fornitura unitaria sono determinati, quindi, simultaneamente all'interno di un modello strutturale di due equazioni: la (1) e la (2).

Al fine di coniugare semplicità e rigore metodologico la stima del fabbisogno è stata effettuata attraverso la funzione di spesa che rappresenta la forma ridotta del modello strutturale di domanda e offerta del servizio pubblico. La funzione di spesa, riportata nell'equazione (3), si ottiene sostituendo l'equazione (1) nella (2):


$$y = f(Q, R, p, A, g_s) \quad (3)$$

Il principale vantaggio di valutare i Fabbisogni Standard attraverso la funzione di spesa è la possibilità di ottenere stime consistenti in quanto le variabili indipendenti sono rappresentate da variabili esogene. Per questo motivo la stima del fabbisogno basata su funzioni di spesa è l'approccio econometrico più utilizzato in ambito internazionale¹.

L'equazione (3) esprime, in definitiva, il livello di spesa corrente unitario in funzione delle preferenze/necessità dei cittadini, delle altre caratteristiche dell'Ente Locale e dei fattori esogeni di carico.

Nell'**Allegato 1** si riporta una più completa descrizione del modello teorico di riferimento.

¹ OECD (1981), "Measuring local expenditure needs: the Copenhagen workshop", OECD urban management studies n°4, H. Blöchliger et al. (2007) "Fiscal equalisation in OECD countries", OECD Network on Fiscal Relations Across Levels of Government, A. Reschovsky "Compensating Local Governments for Differences in Expenditure Needs in a Horizontal Fiscal Equalization Program", in R. Boadway e A. Shah (2007) "Intergovernmental fiscal transfers: principles and practice", World Bank B. Dafflon e P. Mischler (2007) "Expenditure needs equalisation at the local level: methods and practice" in J. Kim e J. Lotz (2007) "Measuring Local Government Expenditure Needs", The Copenhagen Workshop 2007 D. Rizzi e M. Zanette (2011) "I fabbisogni standard di spesa dei Comuni italiani", in *Politica Economica*, vol. Anno XXVII, n. 2.



LA RICOGNIZIONE DEI DATI DISPONIBILI E LA NECESSITÀ DEL QUESTIONARIO

La ricognizione delle fonti disponibili: le disposizioni in materia di determinazione dei Fabbisogni Standard dei Comuni (cfr. Decreto Legislativo 216 del 2010) individuano nel Certificato di Conto Consuntivo (CCC) una delle fonti da cui reperire i dati necessari per il calcolo dei Fabbisogni Standard. Le informazioni di natura strutturale ritenute fondamentali per la determinazione dei Fabbisogni Standard (ad esempio, dati sulla struttura demografica, dati sui flussi turistici, ecc.) sono state individuate in archivi provenienti da fonti ufficiali.

Ove possibile, si è preferito utilizzare informazioni provenienti da banche dati istituzionali quali ISTAT, Agenzia del Territorio, Ministero dell'Interno, Ministero dell'Istruzione Università e Ricerca, Ministero dell'Ambiente, Corpo Forestale dello Stato ed ACI a garanzia di una maggiore omogeneità ed affidabilità dei dati stessi.

L'aggiornamento dei dati per l'annualità 2009, ove non disponibile pubblicamente, è stato richiesto e fornito dall'ISTAT, che lo stesso decreto individua come Ente di cui è possibile avvalersi per lo svolgimento dell'attività.


Il Certificato di Conto Consuntivo (CCC): la fonte informativa finanziaria per la misurazione della spesa delle amministrazioni comunali è rappresentata dai CCC, resi disponibili annualmente dal Ministero dell'Interno. I dati rilevati nei CCC, per accertamenti/incassi e impegni/pagamenti, costituiscono una rappresentazione sintetica delle informazioni contabili iscritte nel Rendiconto al Bilancio di ciascun amministrazione comunale. Nei CCC, i dati di spesa sono suddivisi in quadri e sono esposti, sia per le spese di parte corrente (Quadro 4) sia per quelle in conto capitale (Quadro 5), tramite una classificazione di tipo funzionale. È presente inoltre, per ciascuna funzione, un'articolazione per servizi che consente di evidenziare per le Funzioni generali di amministrazione di gestione e di controllo, le spese di:

- Organi istituzionali partecipazione e decentramento;
- Segreteria generale, personale e organizzazione;
- Gestione economica, finanziaria, programmazione, provveditorato e controllo di gestione;
- Gestione delle entrate tributarie e servizi fiscali;
- Gestione dei beni demaniali e patrimoniali;
- Ufficio tecnico;
- Anagrafe, stato civile, elettorale, leva e servizio statistico;
- Altri servizi generali.

Alla classificazione funzionale si aggiunge una distinzione per categoria economica che consente, per ciascuna funzione, di individuare le spese correnti secondo la seguente articolazione:

1. Personale;
2. Acquisto di beni di consumo e/o di materie prime;
3. Prestazioni di servizi;
4. Utilizzo di beni di terzi;
5. Trasferimenti;
6. Interessi passivi e oneri finanziari diversi;
7. Imposte e tasse;
8. Oneri straordinari della gestione corrente;
9. Ammortamenti di esercizio.

I limiti del Certificato di Conto Consuntivo: i dati contabili raccolti nel CCC si sono rivelati non sufficienti al fine di determinare il costo effettivo dei Servizi di Ufficio Tecnico. In particolare, da una valutazione dei dati, è emerso che se da un lato l'utilizzo come punto di partenza di una fonte maggiormente consolidata nel tempo, quale il CCC, ha il vantaggio di una maggiore stabilità dell'informazione fornita, dall'altra la forte eterogeneità contabile nella compilazione di tale conto e la natura di sintesi del documento stesso non consentono di individuare nel CCC l'unica fonte per la determinazione del costo effettivo dei Servizi di Ufficio Tecnico. Le motivazioni sono molteplici e risiedono sia nella natura stessa del documento (ad esempio l'assenza di informazioni di dettaglio sulla spesa di personale, riassunta in un unico intervento) sia nell'eterogeneità contabile che caratterizza il



trattamento di voci simili (ad esempio la difformità di comportamento tra gli enti nella contabilizzazione dei trattamenti accessori).

I limiti delle informazioni provenienti da fonti istituzionali: I dati provenienti da banche dati istituzionali, seppur necessari per la determinazione dei Fabbisogni Standard, non contengono alcune informazioni di dettaglio indispensabili per l'analisi dei Servizi di Ufficio Tecnico.

Da quanto descritto appare evidente l'esigenza di raccogliere informazioni atte ad integrare, riclassificare e a volte correggere quanto disponibile nelle banche dati istituzionali.

I tavoli tecnici: al fine di completare l'insieme di informazioni necessarie alla determinazione dei Fabbisogni Standard, sono stati organizzati tavoli tecnici di lavoro a cui hanno partecipato rappresentanti della SOSE e dell'IFEL, nonché esperti di finanza degli Enti Locali e responsabili degli uffici afferenti ai Servizi di Ufficio Tecnico di amministrazioni appartenenti ad aree territoriali e classi demografiche differenti. In tal modo è stato possibile indagare le caratteristiche dei servizi svolti dall'Ufficio Tecnico nonché mappare le possibili eterogeneità nell'offerta di tali servizi e nella contabilizzazione delle voci di spesa nel Certificato di Conto Consuntivo. Il risultato dei tavoli tecnici di lavoro è consistito nella predisposizione del Questionario FC01B – Servizi di Ufficio Tecnico.

Il Questionario FC01B – Servizi di Ufficio Tecnico: il questionario FC01B è strutturato in undici quadri (cui si aggiunge il Quadro Z per le Annotazioni), ognuno con contenuti e finalità distinte.

Una prima distinzione presente nel questionario attiene alla suddivisione tra quadri strutturali e quadri contabili. I primi raccolgono informazioni sugli elementi specifici del territorio (Quadro A), sulla forma organizzativa scelta per la gestione dei Servizi di Ufficio Tecnico (Quadro B), sulle dotazioni di personale (Quadro D), sulle unità locali e sulle dotazioni strumentali (Quadro E e F), sulla modalità di svolgimento e sui servizi svolti (Quadro L e M), mentre i secondi raccolgono specifici dati sulle esternalizzazioni dei Servizi di Ufficio Tecnico e dati di entrata e di spesa (Quadri P, R, S e T).


Nel Quadro Z delle Annotazioni, l'Ente Locale può riportare indicazioni e osservazioni ritenute utili ai fini di una corretta comprensione di quanto riportato nel questionario, ovvero può evidenziare specifiche particolarità non adeguatamente rilevate nei vari quadri.

Sono state inoltre predisposte le istruzioni per la compilazione del questionario stesso, utili a supportare gli Enti Locali in tale fase, ed è stato allestito un centro di assistenza telefonica, che ha operato sotto la supervisione di IFEL.

Il questionario è stato strutturato con l'obiettivo di migliorare e riclassificare le informazioni contenute nel CCC, nonché per raccogliere informazioni non disponibili da fonti ufficiali.

Nello specifico, il questionario:

1. consente di mappare i principali servizi svolti relativi alle attività dei Servizi di Ufficio Tecnico (ad esempio rilevando il numero di gare, contratti o piani attuativi messi in essere dall'Ufficio Tecnico per le Infrastrutture, il Verde Urbano, l'Edilizia Residenziale Pubblica, ecc.);
2. rileva una serie di elementi specifici del territorio non disponibili da altre fonti ufficiali (numero di piazze, di ponti, ecc.);
3. rileva le consistenze di personale e le relative spese, distinguendo le retribuzioni di fatto per tipologie contrattuali (personale dipendente non dirigente a tempo indeterminato, dirigente a tempo indeterminato, ecc.) e indicando separatamente le altre componenti del costo del personale (oneri riflessi a carico dell'Amministrazione per contributi obbligatori, Irap, ecc.);
4. fornisce la possibilità di indicare una percentuale media di utilizzo del personale addetto ai Servizi di Ufficio Tecnico. La percentuale viene indicata per ciascuna tipologia contrattuale. Gli addetti da indicare fanno riferimento sia al personale, il cui costo è stato contabilizzato nel CCC ai Servizi di Ufficio Tecnico, sia al personale il cui costo è stato contabilizzato in altre funzioni del CCC ma che opera di fatto in parte per i Servizi di Ufficio Tecnico. Il personale è rilevato in unità annue così da rendere confrontabili personale a tempo pieno, personale part-time e personale che ha prestato servizio per parti di anno;
5. introduce, oltre alla colonna per l'indicazione delle spese contabilizzate nei servizi oggetto del questionario, due colonne (Altri servizi - afferenti alle Funzioni generali di amministrazione, di gestione e di controllo - e Altre



Funzioni) per consentire all'Ente Locale di indicare le spese afferenti i Servizi di Ufficio Tecnico ma contabilizzate in altre Funzioni del CCC;

6. introduce la possibilità di esplicitare analiticamente spese indirette che comunque incidono sul costo delle Funzioni svolte (spese per servizi informatici, software e hardware, ecc.), nonché spese tipicamente disomogenee tra enti in quanto legate a scelte gestionali differenti (spese per manutenzione, leasing o affitto di mezzi strumentali e infrastrutture tecnologiche);


7. consente di ricostruire la spesa effettiva per i Servizi oggetto dell'analisi, quando questa o parte di essa è sostenuta da soggetti terzi partecipati dall'Ente, rilevando le poste finanziarie in uscita, sia di parte corrente che in conto capitale, a favore dei soggetti partecipati, e in entrata, per rimborsi o Utili netti ricevuti da soggetti partecipati dall'Ente cui è stato esternalizzato il servizio;

8. rileva le forme organizzative prescelte per lo svolgimento dei Servizi di Ufficio Tecnico (gestione diretta o in forma associata), esplicitando i rapporti finanziari tra forme associate (contributo alle spese per la partecipazione a forme di gestione associata ed eventuali entrate connesse alla partecipazione a forme di gestione associata);

9. introduce la possibilità di indicare le entrate cui corrisponde un rimborso specifico (si tratta ad esempio dei rimborsi per personale comandato o in convenzione) o entrate ricevute come corrispettivo di servizi specificamente erogati (si tratta ad esempio delle entrate per servizi resi a terzi);

10. consente di evidenziare le unità locali e le principali dotazioni strumentali utilizzate per l'esercizio dei Servizi di Ufficio Tecnico;

11. introduce la possibilità di descrivere la tipologia di servizi svolti, sia esplicitando la presenza di servizi specifici (call center, reperibilità e pronto intervento) sia dettagliando il tempo lavoro per tipologia di servizi svolti (Pianificazione, Programmazione e Monitoraggio, Infrastrutture, Verde e Arredo Urbano, Urbanistica, ecc.).



IL QUESTIONARIO FC01B: DESCRIZIONE ANALITICA DEI QUADRI

Nell'**Allegato 2** è riportato il questionario FC01B relativo ai Servizi di Ufficio Tecnico.

Il Quadro A del questionario FC01B è riferito agli elementi specifici gestiti, mantenuti o di competenza dell'Ufficio Tecnico dell'Ente Locale. Contiene, ad esempio, informazioni sulla lunghezza di canali/corsi d'acqua (A02), delle polifore/cunicoli multiservizi (A04), sul numero e la superficie di piazze (A05), aree verdi (A07), plessi scolastici (A09), strutture sanitarie e socio-assistenziali (A14). Obiettivo del quadro è l'individuazione di una serie di informazioni, non desumibili da altre fonti, che determinano un carico di lavoro per il personale addetto ai Servizi di Ufficio Tecnico.

Il Quadro B rileva informazioni relative alle modalità associative nell'erogazione dei servizi o nello svolgimento delle attività per i Servizi di Ufficio Tecnico.

Il Quadro D è dedicato alle consistenze di personale e consente di individuare il personale effettivamente addetto ai Servizi di Ufficio Tecnico, suddiviso nelle principali figure professionali (ad esempio, in D01 viene rilevato il personale non dirigente a tempo indeterminato, in D02 il personale dirigente a tempo indeterminato, ecc.). Nel Quadro D viene richiesto all'Ente Locale di indicare non solo le unità il cui costo è contabilizzato nei Servizi di Ufficio Tecnico ma anche le unità che, seppur contabilizzate in Altri Servizi delle Funzioni generali di amministrazione, di gestione e di controllo o in Altre Funzioni, risultano di fatto svolgere attività per i Servizi di Ufficio Tecnico. Una seconda colonna, accanto a ciascuna qualifica, consente di specificare la percentuale di tempo che l'unità indicata (espressa in unità annue) dedica di fatto alle attività di Ufficio Tecnico. Questa colonna opera dunque una duplice "correzione" alle unità indicate: può sia ridurre il tempo delle unità contabilizzate nei Servizi di Ufficio Tecnico ma che svolgono anche altri servizi o altre funzioni, sia imputare il tempo dedicato ai Servizi di Ufficio Tecnico di unità il cui costo è contabilizzato in Altri Servizi delle Funzioni generali di amministrazione, di gestione e di controllo o in Altre Funzioni.

Il Quadro E è deputato a raccogliere informazioni sui locali adibiti ai Servizi di Ufficio Tecnico, rilevando distintamente se si tratta di unità in proprietà, in locazione o in uso gratuito. Il dettaglio richiesto consente di avere tale informazione a seconda della destinazione d'uso dell'unità locale (E03 locali adibiti ad ufficio, E04 locali adibiti ad archivio, ecc). Nello stesso quadro vengono individuati infine il numero di sportelli destinati all'apertura al pubblico (E07). L'obiettivo di tale quadro è quello di monitorare gli Enti Locali che sostengono spese d'affitto, quelle che hanno unità locali di proprietà e quelle che utilizzano unità locali a titolo gratuito.

Il Quadro F è finalizzato a raccogliere indicazioni sulle principali dotazioni strumentali che caratterizzano i Servizi di Ufficio Tecnico; tra esse rientrano il numero di ciclomotori, auto e motoveicoli (F01-F03), ma anche il numero fotocopiatrici, computer, server, plotter, palmari e strumenti topografici (F07-F12).

Il Quadro L raccoglie informazioni sull'attività svolta, sia di tipo qualitativo chiedendo, ad esempio, se l'amministrazione fornisce un servizio di call center oppure il servizio di reperibilità e assistenza H24 (L02-L03), sia di tipo quantitativo individuando come l'attività del personale si distribuisca su diverse tipologie di attività (L05-L14).

Il Quadro M rileva informazioni sui principali servizi svolti nell'ambito dei Servizi di Ufficio Tecnico (progetti dell'elenco annuale, gare o affidamenti diretti, contratti, piani attuativi verificati per opere a scomputo, istruttorie per autorizzazioni di azioni sul suolo pubblico, istruttorie per edilizia privata, ecc.).

Il Quadro P ha lo scopo di gestire le informazioni riguardanti le esternalizzazioni di tutti o parte dei Servizi di Ufficio Tecnico, distinguendo tra spese sostenute per servizi affidati a soggetti partecipati dall'Ente come le spese correnti per l'acquisto di beni e prestazioni di servizi (P02), le spese per personale distaccato (P04) o le spese correnti per trasferimenti (P05) e le spese sostenute per servizi affidati a soggetti non partecipati dall'Ente come le spese per affidamento dei servizi a soggetti esterni mediante gara o affidamento diretto (P14).

Il Quadro R si riferisce alle entrate, individuando in particolare alcune informazioni significative per la determinazione di un costo effettivo, ovvero entrate con specifica destinazione e che vanno a rettificare valori di spesa: è il caso delle entrate per rimborsi per personale comandato (R01) o delle entrate per la partecipazione a forme di gestione associata (R06).

Il Quadro S rappresenta un quadro di dettaglio delle spese indicate nel CCC negli interventi da 2 a 5 e ha una duplice finalità: da una parte esplicita importanti voci di spesa non altrimenti desumibili dal CCC (ad esempio le spese per servizi informatici S03 e S04), dall'altra consente di attribuire spese di carattere generale identificabili



come appartenenti ai servizi oggetto di indagine, tenendo conto della contabilizzazione seguita nel CCC. Questa scelta ha come obiettivo l'omogeneizzazione contabile di importi suscettibili di diversa contabilizzazione tra Amministrazioni Comunali (alcuni Enti contabilizzano le spese di carattere generale in Altri Servizi delle Funzioni generali di amministrazione, di gestione e di controllo, altri le imputano pro quota sulle singole funzioni). Il Quadro S esplicita, poi, le spese non attinenti la gestione corrente in senso stretto (le spese per manutenzione di mezzi strumentali e infrastrutture tecnologiche S01, le spese per locazione degli immobili S02, le spese per leasing S08 e per noleggio dei mezzi strumentali e delle infrastrutture tecnologiche S09) che verranno utilizzate per omogeneizzare il confronto tra Amministrazioni.

Il Quadro T attiene, infine, alle spese di personale. Tale quadro nasce in complementarità del Quadro D sulle consistenze di personale e consente di rilevare le principali componenti del costo del personale (retribuzioni, oneri riflessi, Irap, ecc) distinguendo le retribuzioni per qualifiche. Ancora una volta il quadro è stato concepito per consentire all'Amministrazione di indicare spese contabilizzate in Altri Servizi o in Altre Funzioni ma attribuibili ai Servizi di Ufficio Tecnico (come ad esempio nel caso dei trattamenti accessori, contabilizzati da alcuni Enti Locali nelle Funzioni generali di amministrazione, di gestione e di controllo e da altre nei servizi specifici). Il Quadro T contiene quindi un'informazione aggiuntiva di grande importanza, ovvero fornisce un dettaglio analitico della spesa di personale che, per il Servizio di Ufficio Tecnico, ammonta in media a quasi il 77,9% della spesa corrente, consentendo di determinare un prezzo del fattore lavoro.



LA RILEVAZIONE DEI DATI CON IL QUESTIONARIO FC01B

Ai fini della determinazione dei Fabbisogni Standard relativi ai Servizi di Ufficio Tecnico, a norma del D. Lgs. 216/2010, è stato predisposto il questionario FC01B, che in base al comma 4, art. 8, del citato D. Lgs., è stato somministrato ai 6.702 Comuni e alle 291 Unioni di Comuni, appartenenti ai territori delle regioni a statuto ordinario.

Per la somministrazione, compilazione e trasmissione dei questionari, è stato predisposto un portale web, Progetto Fabbisogni Standard, appositamente progettato e dedicato alla gestione dei questionari stessi.

Alla data del 12 Dicembre 2012 hanno risposto al questionario 6.699 Comuni e 166 Unioni di Comuni.

Dall'analisi dei questionari compilati dalle Unioni di Comuni è emerso che 70 di queste non svolgono il servizio di Ufficio Tecnico. Tali Enti Locali non hanno compilato il quadro D del Personale contabilizzato nei Servizi di Ufficio Tecnico o addetto a tali funzioni, il quadro R delle Entrate, il quadro S delle Spese e il quadro T delle Spese di Personale o hanno espressamente indicato nel campo "annotazioni" di non svolgere il servizio.

Conseguentemente delle 166 Unioni che hanno inviato il questionario, 96 dichiarano di svolgere il servizio di Ufficio Tecnico.

Terminata la fase di acquisizione dei dati dei questionari è iniziata la fase di controllo della qualità delle informazioni in essi contenute.

In considerazione dell'elevato numero di variabili strutturali e contabili da esaminare, si sono implementate procedure di *data cleaning*. Per ciascuna variabile del questionario sono state predisposte: la distribuzione percentilica, le statistiche descrittive ed alcune statistiche elementari (normalizzate rispetto alla popolazione residente di ciascun Ente e rispetto al numero di dipendenti presenti nel questionario) con la segnalazione dei valori anomali.

Inoltre è stata effettuata un'analisi testuale delle informazioni presenti nel campo "Annotazioni" del questionario (Quadro Z), al fine di classificare le indicazioni e le osservazioni segnalate dagli Enti Locali utili ai fini di una corretta comprensione di quanto riportato nel questionario (quali ad esempio l'assenza del servizio, osservazioni aggiuntive in merito allo svolgimento del servizio in forma associata, ecc.).


In particolare è stata monitorata la compilazione del questionario da parte delle Unioni di Comuni, incrociando le informazioni riguardanti queste ultime con quanto dichiarato dai singoli Comuni nel quadro relativo alla Gestione associata in Unione di Comuni del questionario. Tale analisi è stata effettuata utilizzando una tabella di raccordo, pubblicata dall'ANCI, tra le Unioni attive nell'anno 2009 (anno di riferimento per i dati del questionario) e i Comuni afferenti alle singole Unioni. Il completamento della tabella di raccordo Unioni di Comuni/Comuni, ha permesso di associare alle 291 Unioni, coinvolte nel progetto Fabbisogni Standard, un totale di 1.339 Comuni. Tutto ciò ha permesso di gestire le reali casistiche esistenti, di individuare le principali problematiche di ciascuna Unione di Comuni e di costruire un questionario "consolidato" per la singola Unione, su cui calcolare i Fabbisogni Standard.

Sulla base di tali analisi sono stati selezionati i controlli utili ad individuare le situazioni per le quali è stata necessaria una segnalazione all'Ente Locale per gravi incoerenze riscontrate nei dati (attività di controllo della qualità dei dati).

Per il questionario FC01B sono stati contattati, via posta elettronica ordinaria e certificata, nonché via telefono, 252 Enti Locali per la presenza totale di 308 anomalie, corrispondenti a gravi incoerenze riscontrate nei dati dichiarati, con la finalità di validare o modificare dette anomalie. Inoltre, sono state definite le modalità ed è stato avviato un flusso di lavoro al fine di consentire all'Ente Locale di correggere o di confermare, con relativa motivazione, i dati inseriti nei questionari e segnalati dai controlli di qualità.

Le principali incoerenze riscontrate sono di seguito riportate:

- spese per il personale dedicato ai Servizi di Ufficio Tecnico dichiarate nel rigo T23 alle colonne 1, 2 e 3 del questionario FC01B complessivamente superiori all'importo dichiarato nel Certificato di Conto Consuntivo nel Quadro 3 BIS al rigo 120 colonna 1;
- spese per il personale dedicato ai Servizi di Ufficio Tecnico dichiarate nel rigo T23 alle colonne 1, 2 e 3 del questionario FC01B, al netto di quanto riportato nei rigi T07, T13, T14, T21 e T22 complessivamente superiori all'importo dichiarato nel Certificato di Conto Consuntivo nel Quadro 4 al rigo 188 colonna 1;



- numero di unità di persona/anno dedicate ai Servizi di Ufficio Tecnico dei dipendenti dichiarati nella prima colonna del Quadro D pari alla percentuale di tempo lavoro di Unità persona/anno indicata nella seconda colonna;
- percentuale di tempo lavoro di unità persona/anno dedicate ai Servizi di Ufficio Tecnico dei dipendenti dichiarata nella seconda colonna del Quadro D pari al numero di Unità di persona/anno indicate nella prima colonna.
- Comune appartenente ad una Unione di Comuni ma mancata dichiarazione dello stesso nel rigo B01 del questionario FC01B;
- Valori anomali delle singole variabili del questionario.

La fase di assestamento dei dati, conseguente alle attività di controllo di qualità, ha consentito di ridurre a 129 il numero di Comuni scartati nelle successive fasi di costruzione della metodologia.

Sono stati, inoltre, esclusi dalla costruzione della metodologia dei Fabbisogni Standard gli Enti Locali che per il 2009 non hanno presentato il Certificato di Conto Consuntivo. Trattasi di 66 Comuni e di 9 Unioni di Comuni.

A seguito degli scarti effettuati, sono stati oggetto delle successive analisi 6.504 Comuni e 157 Unioni di Comuni.

Nella **Tabella 1** è riportata la distribuzione dei Comuni oggetto del questionario FC01B, di quelli che hanno risposto e di quelli scartati dall'analisi per classe dimensionale, per area territoriale e per regione.





Tabella 1 - Distribuzione dei Comuni oggetto di analisi per classe dimensionale, per area territoriale e per regione

Classe dimensionale	Comuni totali oggetto del questionario (A)	Comuni che hanno risposto (B)	% (B/A)	Comuni scartati per il controllo della qualità dei dati (C)	Comuni scartati per assenza del CCC 2009 (D)	Comuni oggetto di analisi (E=B-C-D)	% (E/B)
Meno di 500 Abitanti	692	689	99,6	21	6	662	96,1
500 - 999 Abitanti	886	886	100,0	19	4	863	97,4
1.000 - 1.999 Abitanti	1.301	1.301	100,0	33	10	1.258	96,7
2.000 - 2.999 Abitanti	807	807	100,0	14	6	787	97,5
3.000 - 4.999 Abitanti	967	967	100,0	18	9	940	97,2
5.000 - 9.999 Abitanti	1.017	1.017	100,0	10	10	997	98,0
10.000 - 19.999 Abitanti	599	599	100,0	5	11	583	97,3
20.000 - 59.999 Abitanti	347	347	100,0	8	7	332	95,7
60.000 - 99.999 Abitanti	50	50	100,0	0	2	48	96,0
100.000 - 249.999 Abitanti	26	26	100,0	1	1	24	92,3
250.000 - 499.999 Abitanti	5	5	100,0	0	0	5	100,0
Oltre 500.000 Abitanti	5	5	100,0	0	0	5	100,0
Area Territoriale							
Nord-ovest	2.987	2.984	99,9	48	11	2.925	98,0
Nord-est	929	929	100,0	14	3	912	98,2
Centro	996	996	100,0	22	21	953	95,7
Sud	1.790	1.790	100,0	45	31	1.714	95,8
Regioni							
Piemonte	1.206	1.203	99,8	25	6	1.172	97,4
Lombardia	1.546	1.546	100,0	20	4	1.522	98,4
Veneto	581	581	100,0	10	1	570	98,1
Liguria	235	235	100,0	3	1	231	98,3
Emilia-Romagna	348	348	100,0	4	2	342	98,3
Toscana	287	287	100,0	4	0	283	98,6
Umbria	92	92	100,0	2	0	90	97,8
Marche	239	239	100,0	3	0	236	98,7
Lazio	378	378	100,0	13	21	344	91,0
Abruzzo	305	305	100,0	11	1	293	96,1
Molise	136	136	100,0	4	3	129	94,9
Campania	551	551	100,0	15	16	520	94,4
Puglia	258	258	100,0	5	9	244	94,6
Basilicata	131	131	100,0	3	0	128	97,7
Calabria	409	409	100,0	7	2	400	97,8
TOTALE	6.702	6.699	99,96	129	66	6.504	97,09



IDENTIFICAZIONE DELLE VARIABILI DI CONTESTO

Ai fini della determinazione dei Fabbisogni Standard in relazione ai Servizi di Ufficio Tecnico è stata creata una Banca Dati che contiene il patrimonio informativo degli Enti Locali proveniente dagli archivi dei Certificati di Conto Consuntivo, forniti dal Ministero dell'Interno per l'anno 2009, integrati con le informazioni presenti nei questionari e con i dati desumibili da fonti ufficiali.

Il contesto teorico di riferimento fornisce indicazioni precise circa l'individuazione delle variabili da utilizzare nel processo di stima.

In particolare, si possono individuare cinque tipologie di variabili di seguito elencate:

- la prima include gli aspetti demografici e socio-economici necessari a catturare le preferenze/necessità locali circa la domanda di servizi pubblici (variabili di contesto relative alla domanda);
- la seconda è composta dalle caratteristiche ambientali che influiscono sulla produttività totale dei fattori (variabili di contesto relative all'offerta);
- la terza è costituita dai prezzi dei fattori produttivi;
- la quarta comprende il gruppo clienti di riferimento che per i Servizi di Ufficio Tecnico corrisponde alla Popolazione residente al 31/12/2009 di fonte ISTAT;
- l'ultima è rappresentata da un insieme di variabili relative ai fattori esogeni di carico.

Ai fini della definizione dei Fabbisogni Standard degli Enti Locali sono state individuate delle variabili in grado di valutare gli aspetti socio-economici necessari a catturare le preferenze/necessità locali circa la domanda di servizi pubblici (variabili di contesto relative alla domanda) e delle variabili in grado di cogliere le caratteristiche ambientali che influiscono sulla produttività totale dei fattori e che modificano, a parità di domanda, il costo di fornitura del servizio (variabili di contesto relative all'offerta).

Ai fini della determinazione della funzione dei Fabbisogni Standard, sono state utilizzate le seguenti tipologie di variabili che verranno illustrate in dettaglio nei paragrafi successivi:

- variabili di contesto desumibili da fonti ufficiali;
- variabili di contesto desumibili dal questionario;
- reddito;
- entrate;
- investimenti;
- tipologia di servizio offerto;
- livello dei prezzi;
- fattori esogeni di carico.

Si riporta di seguito la **Tabella 2** riguardante le variabili di contesto desunte da fonti ufficiali. Tali variabili sono state individuate nell'ambito dei tavoli tecnici di lavoro a cui hanno partecipato rappresentanti della SOSE, dell'ISTAT e dell'IFEL.



Tabella 2 - Variabili di contesto desumibili da fonti ufficiali

Categoria	Variabile di Contesto	Fonte	Anno
Dati generali	Superficie territoriale	ISTAT	2011
	Livello altimetrico massimo	ISTAT	2001
	Livello altimetrico del Municipio	ISTAT	2001
	Classificazione sismica	ISTAT	2010
	Rischio naturale - Incendi	ISTAT	2008
	Comune litoraneo	ISTAT	2001
	Numero delle Unità Locali e degli Addetti suddivisi per Comune e per categoria ATECO 2007	ISTAT - ASIA	2009
Popolazione	Popolazione residente al 31/12/2009	ISTAT	2009
	Popolazione residente al 31/12/2009 – classe 75 anni e oltre	ISTAT	2009
	Numero di famiglie	ISTAT	2009
	Numero di convivenze	ISTAT	2009
	Abitanti equivalenti totali urbani	ISTAT	2009
	Numero di pendolari entranti nel Comune	ISTAT	2001
	Numero di pendolari uscenti dal Comune	ISTAT	2001
	Numero di pendolari interni al Comune	ISTAT	2001
	Popolazione residente straniera regolare	ISTAT	2009
	Tempo medio di percorrenza dei pendolari interni al Comune di residenza	ISTAT	2001
	Iscritti da altri Comuni	ISTAT	2009
	Iscritti dall'estero	ISTAT	2009
	Altri iscritti	ISTAT	2009
Rete Stradale	Lunghezza delle strade di tutto il Comune	ISTAT	2009
	Lunghezza delle strade in località abitate	ISTAT	2009
	Incidenti stradali	ISTAT	2009
	Persone ferite negli incidenti stradali	ISTAT	2009
	Persone morte negli incidenti stradali	ISTAT	2009
Turismo	Presenze di clienti (italiani e stranieri) negli esercizi alberghieri e complementari	ISTAT - SOSE	2009
	Numero presenze in seconde case per vacanza	ANCITEL	2002
	Consumi di energia elettrica	SOSE	2009
	Numero di ingressi ai musei non statali	ISTAT	2009
	Numero di ingressi ai musei statali	Ministero Beni Culturali	2009
Immobili	Immobili (Categorie A,B,C,D,E)	Dipartimento delle Finanze	2009
Istruzione prescolastica (scuola materna)	Scuole dell'infanzia statali	MIUR	2009
	Scuole dell'infanzia non statali pubbliche	MIUR	2009
	Scuole dell'infanzia private	MIUR	2009
	Alunni delle scuole statali - Infanzia	MIUR	2009
	Alunni delle scuole private - Infanzia	MIUR	2009
	Alunni delle scuole non statali pubbliche - Infanzia	MIUR	2009
Istruzione elementare	Scuole primarie statali	MIUR	2009
	Scuole primarie non statali pubbliche	MIUR	2009



Categoria	Variabile di Contesto	Fonte	Anno
	Scuole primarie private	MIUR	2009
	Alunni delle scuole statali - Primaria	MIUR	2009
	Alunni delle scuole non statali pubbliche - Primaria	MIUR	2009
	Alunni delle scuole private - Primaria	MIUR	2009
Istruzione secondaria inferiore	Scuole secondarie di I grado statali	MIUR	2009
	Scuole secondarie di I grado non statali pubbliche	MIUR	2009
	Scuole secondarie di I grado private	MIUR	2009
	Alunni delle scuole statali - Secondaria I grado	MIUR	2009
	Alunni delle scuole non statali pubbliche - Secondaria I grado	MIUR	2009
	Alunni delle scuole private - Secondaria I grado	MIUR	2009
Istruzione secondaria superiore	Scuole secondarie di II grado statali	MIUR	2009
	Scuole secondarie di II grado non statali pubbliche	MIUR	2009
	Scuole secondarie di II grado private	MIUR	2009
	Alunni delle scuole statali - Secondaria II grado	MIUR	2009
	Alunni delle scuole non statali pubbliche - Secondaria II grado	MIUR	2009
	Alunni delle scuole private - Secondaria II grado	MIUR	2009
Istruzione universitaria	Studenti iscritti in sede (ovvero residenti nello stesso Comune sede del Corso)	MIUR	2009
	Studenti iscritti fuori sede (ovvero residenti in Comuni diversi dalla sede del Corso)	MIUR	2009



Per la variabile Reddito si fa riferimento all'ammontare medio del reddito imponibile ai fini dell'Addizionale IRPEF relativo al periodo d'imposta 2009 desunto dal Dipartimento delle Finanze del Ministero dell'Economia

Per la variabile Entrate si fa riferimento alla media delle Entrate da Titoli I, II, III del CCC per gli anni 2004-2008 opportunamente deflazionata.


Per la variabile Investimenti si fa riferimento alla media del Totale Interventi per Investimenti (Impegni) in conto capitale del CCC per gli anni 2004-2008 opportunamente deflazionata.

Tramite il questionario sono state acquisite le informazioni ritenute utili a completare la caratterizzazione del contesto in cui il servizio di Ufficio Tecnico è offerto, con la richiesta di alcune variabili non direttamente ottenibili da fonti ufficiali esterne all'Ente.

Le variabili, che si riferiscono ad elementi specifici del territorio in cui l'Ente locale svolge i Servizi di Ufficio Tecnico, sono elencate nella **Tabella 3**.

Tabella 3 - Variabili di contesto desumibili dal questionario

Argomento	Variabile di Contesto	Fonte	Anno
Elementi specifici	A01 - Strade (Km)	Questionario FC01B	2009
	A02 - Canali, corsi d'acqua e acque pubbliche (Km)	Questionario FC01B	2009
	A03 - di cui navigabili (Km)	Questionario FC01B	2009
	A04 - Polifore e cunicoli multiservizi (cavi stradali) (Km)	Questionario FC01B	2009
	A05 - Piazze (Numero)	Questionario FC01B	2009
	A05 - Piazze (Mq)	Questionario FC01B	2009
	A06 - Porti (Numero)	Questionario FC01B	2009
	A06 - Porti (Mq)	Questionario FC01B	2009
	A07 - Aree verdi (Numero)	Questionario FC01B	2009
	A07 - Aree verdi (Mq)	Questionario FC01B	2009
	A08 - Sedi comunali (Numero)	Questionario FC01B	2009
	A08 - Sedi comunali (Mq)	Questionario FC01B	2009
	A09 - Plessi scolastici (Numero)	Questionario FC01B	2009
	A09 - Plessi scolastici (Mq)	Questionario FC01B	2009
	A10 - Teatri, musei e spazi per la cultura (Numero)	Questionario FC01B	2009
	A10 - Teatri, musei e spazi per la cultura (Mq)	Questionario FC01B	2009
	A11 - Cimiteri (Numero)	Questionario FC01B	2009
	A11 - Cimiteri (Mq)	Questionario FC01B	2009
	A12 - Aree e impianti sportivi (Numero)	Questionario FC01B	2009
	A12 - Aree e impianti sportivi (Mq)	Questionario FC01B	2009
	A13 - Mercati coperti (Numero)	Questionario FC01B	2009
	A13 - Mercati coperti (Mq)	Questionario FC01B	2009
	A14 - Strutture sanitarie e socio-assistenziali (Numero)	Questionario FC01B	2009
	A14 - Strutture sanitarie e socio-assistenziali (Mq)	Questionario FC01B	2009
	A15 - Sedi di Uffici Giudiziari (Numero)	Questionario FC01B	2009
	A15 - Sedi di Uffici Giudiziari (Mq)	Questionario FC01B	2009
	A16 - Edifici e aree sottoposte a vincolo di tutela monumentale (Numero)	Questionario FC01B	2009
	A16 - Edifici e aree sottoposte a vincolo di tutela monumentale (Mq)	Questionario FC01B	2009
	A17 - Altri edifici demaniali (Numero)	Questionario FC01B	2009



Argomento	Variabile di Contesto	Fonte	Anno
	A17 - Altri edifici demaniali (Mq)	Questionario FC01B	2009
	A18 - Fontane artistiche e monumentali (Numero)	Questionario FC01B	2009
	A19 - Altri monumenti (Numero)	Questionario FC01B	2009
	A20 - Ponti (Numero)	Questionario FC01B	2009
	A21 - Tunnel e sottopassi (Numero)	Questionario FC01B	2009
	A22 - Parcheggi a barriera e in struttura (Numero)	Questionario FC01B	2009

Per quanto attiene ai servizi, viene richiesta la distribuzione percentuale del tempo lavoro del personale addetto per le diverse attività svolte dall' Ufficio Tecnico e precisamente:

- Pianificazione, Programmazione e Monitoraggio;
- Infrastrutture;
- Verde e Arredo Urbano;
- Edilizia Residenziale Pubblica;
- Edifici Pubblici non residenziali;
- Monumenti ed Edifici Monumentali;
- Urbanistica;
- Edilizia Privata;
- Catasto, Ambiente, Illuminazione pubblica;
- Altre attività.

Tra le variabili relative alla tipologia di servizio offerto, inoltre, si considerano:

- Le ore complessive di apertura settimanale al pubblico;
- Call o Contact Center (Si/No);
- Servizio di reperibilità e pronto intervento H24 (Si/No);
- Servizio per appuntamento (Si/No).

Le variabili relative ai fattori esogeni di carico sono elencate in **Tabella 4**.

In particolare, un output può essere considerato come "esogeno" quando:

- è relativo a servizi obbligatoriamente previsti dalla legge;
- è connesso ad attività non direttamente riconducibili alle scelte locali, ma è direttamente collegato alla domanda espressa da altre Amministrazioni e da altri soggetti esterni all'Ente Locale.

Tabella 4 - Fattori esogeni di carico

Argomento	Variabile di Contesto	Fonte	Anno
Servizi svolti	M24 - EDILIZIA PRIVATA: Istruttorie (esempio: DIA, SCIA, CDU, condoni, ecc.)	Questionario FC01B	2009
	M25 - EDILIZIA PRIVATA: Permessi di costruire rilasciati	Questionario FC01B	2009
	M27 - EDILIZIA PRIVATA: Comunicazioni e depositi presentati allo Sportello Unico Edilizia (SUE)	Questionario FC01B	2009
	M28 - EDILIZIA PRIVATA: Sanatorie concesse per abuso edilizio	Questionario FC01B	2009
	M29 - EDILIZIA PRIVATA: Certificazioni di agibilità	Questionario FC01B	2009



DEFINIZIONE DEI LIVELLI DEI PREZZI

Per i Servizi di Ufficio Tecnico sono stati considerati i seguenti livelli dei prezzi dei fattori produttivi (**Tabella 5**):

- La spesa media del personale per addetto;
- La spesa media per software e hardware;
- La spesa media per materiali di consumo;
- La spesa media per servizi esternalizzati;
- Il livello delle locazioni immobiliari ad uso ufficio.

Tabella 5 - Livelli dei prezzi dei fattori produttivi

Livelli dei prezzi dei fattori produttivi	Fonte	Anno
Spesa media del personale per addetto	Questionario FC01B	2009
Spesa media per software e hardware	Questionario FC01B	2009
Spesa media per materiali di consumo	Questionario FC01B	2009
Spesa media per servizi esternalizzati	Questionario FC01B	2009
Livello delle locazioni immobiliari ad uso ufficio	Agenzia del Territorio	2009

Di seguito sono riportati i criteri utilizzati per il calcolo dei livelli dei prezzi.

Spesa media del personale per addetto

Di seguito sono riportati i criteri utilizzati per il calcolo del livello dei prezzi “Spesa media del personale per addetto”.

Tale indicatore viene calcolato come rapporto tra la somma delle singole voci riportate in **Tabella 6** ed il totale degli addetti calcolato come somma delle voci del questionario FC01B [Personale dipendente non dirigente con contratto a tempo indeterminato (D01), Personale dipendente dirigente con contratto a tempo indeterminato (D02), Incarichi conferiti ai sensi dell'art.110, commi 1 e 2 D. Lgs. n. 267/2000 (D03), Personale dipendente non dirigente con contratto a tempo determinato (D04), Personale in convenzione (ai sensi degli artt. 13 e 14 del CCNL 22 gennaio 2004) (D07), Personale previsto dall'art.90 del D. Lgs. n. 267/2000 (D08), Dipendenti comandati presso altri enti (D10), Dipendenti distaccati presso altri enti (D11)].

Se il totale degli addetti risulta pari a zero, la spesa media del personale per addetto viene posta uguale a zero.



Tabella 6 - Modalità di calcolo delle spese del personale (ad esclusione di LSU, COCOCO e art. 76)

Variabile	Nome Variabile	Voci del questionario ²
Costo del lavoro del personale dipendente non dirigente a tempo indeterminato	Costo_dip_ind	(T01-T02) + quota(T12) + quota(T13) + quota(T17-T18)
Costo del lavoro del personale dipendente dirigente a tempo indeterminato	Costo_dir_ind	(T03-T04) + quota(T12) + quota(T13) + quota(T19-T20)
Costo del lavoro del personale dipendente non dirigente a tempo determinato	Costo_dip_det	T05 + quota(T12) + quota(T13) + quota(T17-T18)
Costo del lavoro per incarichi conferiti ai sensi dell'art. 110 commi 1 e 2 D. Lgs. 267/2000	Costo_dir_det	T06 + quota(T12) + quota(T13) + quota(T19-T20)
Costo del lavoro per personale in convenzione	Costo_conv	T09 + quota(T12) + quota(T13) + quota(T17-T18)
Costo del lavoro del personale previsto dall'art. 90 D. Lgs. 267/2000	Costo_90	T10 + quota(T12) + quota(T13) + quota(T17-T18)
Costo del lavoro per rimborsi ad altre amministrazioni per personale in posizione di comando	Costo_comando	T15
Altre spese	Costo_altro	T14+T21+T22 + Quote non suddivisibili

Anche se la “Spesa media del personale per addetto” può essere considerata una variabile endogena, diverse motivazioni sostengono l'ipotesi di un salario esogeno. Innanzitutto una larga parte del salario stesso è largamente predeterminato e solo alcune componenti sono oggetto di contrattazione decentrata. Inoltre, è probabile che nel breve periodo gli spazi di manovra per le singole amministrazioni siano del tutto contenuti. La composizione professionale, l'anzianità di servizio ed il peso dei diversi istituti retributivi non sono certo modificabili nel breve periodo. Ciò significa che i Fabbisogni Standard dovranno incorporare valori del costo del lavoro non troppo diversi da quelli di fatto. Sarebbe invece da riservare al lungo periodo l'imposizione di valori di costo del lavoro più stringenti.

Spesa media per software e hardware

La spesa media per servizi informatici è stata calcolata come rapporto tra la spesa di gestione del sistema informatico e la dotazione di computer (F08) dell'Ente Locale.

La spesa di gestione del sistema informatico è calcolata come somma delle spese per servizi informatici - Software (S03) e delle Spese per servizi informatici - Hardware (S04).

Spesa media per materiali di consumo

La spesa media per materiali di consumo è stata calcolata come rapporto tra le Spese per materiale di consumo (modulistica, carta, toner, ecc. (S07) ed il numero di servizi svolti dall'ufficio tecnico richiedenti l'utilizzo di tale materiale.

In particolare il numero di Servizi Svolti dall'Ufficio Tecnico, è stata calcolata come la somma delle seguenti voci (al netto di quanto eseguito da soggetti esterni): M04 - Infrastrutture – Contratti, M06 - Infrastrutture - Istruttorie per autorizzazioni di occupazione/manomissione di suolo pubblico, M08 - Verde e arredo urbano – Contratti, M11 - Edilizia Residenziale Pubblica – Contratti, M14 - Edifici Pubblici non residenziali – Contratti, M17 - Monumenti ed Edifici Monumentali – Contratti, M18 - Urbanistica - Adozioni strumenti e varianti di pianificazione urbanistica generali, M19 - Urbanistica - Adozioni strumenti e varianti di pianificazione urbanistica parziali/attuativi, M20 - Urbanistica - Approvazioni strumenti e varianti di pianificazione urbanistica generali, M21 - Urbanistica - Approvazioni strumenti e varianti di pianificazione urbanistica parziali/attuativi, M24 - Edilizia privata – Istruttorie, M25 - Edilizia privata - Permessi di costruire rilasciati, M26 - Edilizia privata - Vigilanza e controllo: Verifiche e sopralluoghi, M27 - Edilizia privata - Comunicazioni e depositi presentati allo Sportello Unico Edilizia, M28 - Edilizia privata - Sanatorie concesse per abuso edilizio, M29 - Edilizia privata -

² Nel calcolo sono utilizzate le tre colonne del quadro T 'Spese per il personale' del questionario FC01B. Le quote sono da calcolare in proporzione alla voce base.



Certificazioni di agibilità, M30 - Catasto - Accettazioni e aggiornamenti dati catastali, M31 - Catasto - Visure catastali, M32 - Catasto - Frazionamenti, M34 - Ambiente - Istruttorie, M36 - Ambiente - Concessioni demaniali marittime gestite, M39 - Altre attività - Autorizzazioni per occupazione suolo pubblico, M40 - Altre attività - Autorizzazioni paesaggistiche, M41 - Altre attività - Autorizzazioni per allacci alla rete fognaria.

Spesa media per servizi esternalizzati

La spesa media per servizi esternalizzati è stata calcolata come rapporto tra la somma delle spese per incarichi professionali e consulenze al netto di spese per difesa dell'ente nel contenzioso, più la somma delle spese per servizi affidati a soggetti partecipate al netto delle entrate per rimborsi ricevuti da soggetti partecipati (S05-S06 + P02+P04+P05+P14-R02) ed il numero di output esternalizzati.

In particolare il numero di output esternalizzati è calcolato come somma di tutti gli output contabilizzati nella colonna 2 del quadro M del questionario (da M01 a M59).

Livello delle locazioni immobiliari ad uso ufficio

Lo studio territoriale del livello delle "Locazioni immobiliari ad uso ufficio" ha avuto come obiettivo la determinazione, per singolo Comune, dei valori di riferimento delle locazioni degli immobili per uso ufficio.

I dati presi in considerazione per l'analisi provengono dall'Osservatorio sul Mercato Immobiliare (OMI) dell'Agenzia del Territorio riferiti all'anno 2009.

I dati dell'OMI contengono, per ogni Comune, il valore minimo e il valore massimo di locazione degli immobili (euro mensili al metro quadro) distinti per:

- Tipologia;
- Stato conservativo;
- Fascia comunale;
- Zona comunale.

Nell'analisi sono state esaminate le tipologie di immobili ad uso "uffici".

Considerando che non sono sempre presenti per ogni tipologia di immobile le tre modalità (scadente, normale, ottimo) che ne contraddistinguono lo stato conservativo, nell'analisi sono stati considerati i prezzi di locazione minimi e massimi degli immobili relativi alla modalità normale se presente, altrimenti quelli relativi alla modalità ottima.

I dati relativi alla fascia comunale (centrale, semicentrale, periferica, rurale e suburbana) sono disponibili a livello di singola zona comunale. Ad ogni fascia comunale appartengono una o più zone comunali a seconda della grandezza del Comune.

Nella prima fase l'obiettivo della procedura è stato quello di individuare, per ogni Comune, il valore di riferimento delle locazioni.


Tale prezzo è stato ottenuto calcolando la media geometrica³ tra il valore minimo e il valore massimo delle locazioni degli immobili a livello di singola zona comunale.

I valori desunti per zone comunali sono stati successivamente aggregati al livello superiore (fascia comunale) mediante l'utilizzo della media geometrica.

Infine, attraverso il calcolo della media geometrica dei diversi valori ottenuti per fasce comunali, si è ottenuto il prezzo di riferimento per Comune.

In caso di assenza dei dati OMI sulle locazioni, sono stati assegnati i valori di locazione relativi al Comune confinante⁴ più simile in termini di numero di residenti⁵. Il metodo descritto è stato applicato in modo iterativo fino all'assegnazione dei valori di locazione ad ogni Comune.


³ L'utilizzo della media geometrica rispetto a quella aritmetica ha permesso di ridurre l'influenza dei valori estremi della distribuzione.



Il “Livello delle locazioni immobiliari ad uso ufficio” coglie sia il livello dei prezzi di alcuni fattori produttivi sia il livello di benessere e di sviluppo economico del territorio.

⁴ Per ciascun Comune sono stati individuati i 4 Comuni più vicini in termini di distanza in linea d'aria in base ai dati cartografici Istat aggiornati al 31 Dicembre 2009.

⁵ Fonte Istat, Popolazione residente al 31/12/2009.



INDIVIDUAZIONE DEI MODELLI ORGANIZZATIVI

I modelli organizzativi emersi dalle analisi del questionario FC01B - Servizi di Ufficio Tecnico su 6.504 Comuni e 157 Unioni di Comuni elaborabili sono i seguenti:

Modello 1) Comuni con gestione associata in Unione di Comuni

Numerosità: 266 Comuni appartenenti a 84 Unioni

I Comuni che gestiscono il servizio di Ufficio Tecnico in Unione di Comuni costituiscono un apposito modello organizzativo.

Alle Unioni di Comuni è stato inviato il questionario, in quanto sono tenute alla compilazione del Certificato di Conto Consuntivo.

I Comuni facenti parti di Unioni di Comuni ne hanno dichiarato l'appartenenza valorizzando il campo B01 del questionario o indicandolo nel campo annotazioni.

Per i Comuni appartenenti a tale gruppo è stata predisposta la costruzione di un questionario "consolidato" aggregando le informazioni dell'Unione e dei Comuni che ne fanno parte. Le modalità di costruzione del questionario consolidato sono riportate nell'**Allegato 3**.

È stato possibile ricostruire il questionario consolidato per 84 Unioni di Comuni che hanno dichiarato di svolgere i Servizi di Ufficio Tecnico.

Modello 2) Comuni con gestione associata in Convenzione tra Comuni

Numerosità: 49 Comuni appartenenti a 19 Convenzioni.

I Comuni che gestiscono i Servizi di Ufficio Tecnico in Convenzione tra Comuni o con altre forme di gestione associata costituiscono un apposito modello organizzativo. A differenza dell'Unione di Comuni, del Consorzio e della Comunità montana, la Convenzione tra Comuni e le altre forme associative non prevedono né una struttura aggiuntiva, né una gestione amministrativa autonoma, né un proprio bilancio.

Per i Comuni appartenenti a tale gruppo è stata predisposta la costruzione di un questionario "consolidato" aggregando le informazioni dei Comuni che ne fanno parte. Le modalità di costruzione del questionario consolidato sono riportate nell'**Allegato 3bis**.

È stato possibile ricostruire il questionario consolidato per 19 Convenzioni.

Modello 3) Comuni con gestione diretta del servizio di Ufficio Tecnico

Numerosità: 6.189 Comuni

Questo gruppo identifica quei Comuni non appartenenti ai primi due modelli organizzativi e che gestiscono direttamente il servizio di Ufficio Tecnico.

Nella **Tabella 7** è riportata la distribuzione dei Comuni per modello organizzativo e per classe di abitanti, mentre nella **Tabella 8** è riportata la distribuzione dei Comuni per modello organizzativo, per area territoriale e per regione.



Tabella 7 - Distribuzione dei Comuni per modello organizzativo e per classi dimensionali

		Modelli organizzativi					
		1 - Comuni con gestione associata in Unione di Comuni		2 - Comuni con gestione associata in Convenzione tra comuni		3 - Comuni con gestione diretta del Servizio di Ufficio Tecnico	
Classe dimensionale	Totale	Numero	%	Numero	%	Numero	%
Meno di 500 Abitanti	662	50	7,6	16	2,4	596	90,0
500 - 999 Abitanti	863	72	8,3	16	1,9	775	89,8
1.000 - 1.999 Abitanti	1.258	69	5,5	13	1,0	1.176	93,5
2.000 - 2.999 Abitanti	787	28	3,6	4	0,5	755	95,9
3.000 - 4.999 Abitanti	940	19	2,0			921	98,0
5.000 - 9.999 Abitanti	997	19	1,9			978	98,1
10.000 - 19.999 Abitanti	583	8	1,4			575	98,6
20.000 - 59.999 Abitanti	332	1	0,3			331	99,7
60.000 - 99.999 Abitanti	48					48	100,0
100.000 - 249.999 Abitanti	24					24	100,0
250.000 - 499.999 Abitanti	5					5	100,0
Oltre 500.000 Abitanti	5					5	100,0
TOTALE	6.504	266	4,1	49	0,8	6.189	95,2





Tabella 8 - Distribuzione dei Comuni per modello organizzativo, per area territoriale e per regione

		Modelli organizzativi					
		1 - Comuni con gestione associata in Unione di Comuni		2 - Comuni con gestione associata in Convenzione tra comuni		3 - Comuni con gestione diretta del Servizio di Ufficio Tecnico	
Area Territoriale	Totale	Numero	%	Numero	%	Numero	%
Nord-ovest	2.925	192	6,6	40	1,4	2.693	92,1
Nord-est	912	40	4,4	3	0,3	869	95,3
Centro	953	21	2,2	1	0,1	931	97,7
Sud	1.714	13	0,8	5	0,3	1.696	98,9
Regione							
Piemonte	1.172	112	9,6	29	2,5	1.031	88,0
Lombardia	1.522	80	5,3	11	0,7	1.431	94,0
Veneto	570	17	3,0			553	97,0
Liguria	231					231	100,0
Emilia-Romagna	342	23	6,7	3	0,9	316	92,4
Toscana	283	9	3,2			274	96,8
Umbria	90					90	100,0
Marche	236	3	1,3			233	98,7
Lazio	344	9	2,6	1	0,3	334	97,1
Abruzzo	293			5	1,7	288	98,3
Molise	129	2	1,6			127	98,4
Campania	520					520	100,0
Puglia	244	9	3,7			235	96,3
Basilicata	128					128	100,0
Calabria	400	2	0,5			398	99,5
TOTALE	6.504	266	4,1	49	0,8	6.189	95,2



DEFINIZIONE DEL CAMPIONE DI REGRESSIONE

Al fine di determinare i Fabbisogni Standard per i Servizi di Ufficio Tecnico, si è ricorso alla Regressione Lineare Multipla, una tecnica statistica che permette di interpolare i dati con un modello statistico-matematico che descrive l'andamento della variabile dipendente in funzione di una serie di variabili indipendenti.

Al fine di garantire la massima affidabilità dei risultati, la stima dei Fabbisogni Standard è stata effettuata su un campione di Enti Locali di riferimento la cui composizione è di seguito descritta.

In primo luogo, è importante precisare che, con riferimento ai Comuni appartenenti al modello organizzativo 1 (**Comuni con gestione associata in Unione**), sono stati utilizzati nell'analisi i dati "consolidati" relativi alle 28 Unioni di Comuni cui appartengono 89 Comuni.

Con riferimento ai Comuni appartenenti al modello organizzativo 2 (**Comuni con gestione associata in Convenzione**), sono stati utilizzati nell'analisi i dati "consolidati" relativi alle 6 Convenzioni cui appartengono 17 Comuni.

Per definire il campione utilizzato per la stima, quindi, è stata effettuata un'analisi di coerenza sui dati al fine di individuare situazioni anomale in modo da evitare possibili distorsioni nella stima della funzione.

In particolare, in prima battuta, sono stati esclusi dal campione i Comuni scartati per il controllo qualità dei dati (129 Comuni).

Successivamente, a seguito dell'analisi di coerenza sui dati, sono stati esclusi dal campione 2.884 Enti Locali (di cui 56 Unioni di Comuni e 13 Convenzioni di Comuni) che presentavano le seguenti situazioni:

- *Mancanza dei dati del Certificato di Conto Consuntivo;*
- *Spese duplicate/indivise nei diversi servizi* delle Funzioni generali di amministrazione, di gestione e di controllo;
- *Spesa media del personale per addetto* nulla e totale addetti positivo;
- *Spesa corrente utilizzata per la stima dei Fabbisogni Standard* negativa o nulla;
- *Retribuzioni lorde al personale dipendente non dirigente con contratto a tempo indeterminato*, al netto delle competenze di anni precedenti, inferiori a 16.000 euro;
- *Retribuzioni lorde al personale dipendente non dirigente con contratto a tempo indeterminato*, al netto delle competenze di anni precedenti, superiori a 60.000 euro;
- *Retribuzioni lorde al personale dipendente dirigente con contratto a tempo indeterminato*, al netto delle competenze di anni precedenti, inferiori a 30.000 euro;
- *Retribuzioni lorde al personale dipendente dirigente con contratto a tempo determinato* inferiore a 30.000 euro;
- *Spesa media del personale per addetto* inferiore a 18.000 euro;
- *Spesa media del personale per addetto* superiore a 80.000 euro;
- *Spese per il personale dichiarate nella prima colonna del quadro T* del questionario FC01B non coerenti con gli importi indicati nel Certificato di Conto Consuntivo nel Quadro 4 al rigo 30 colonne 1, 3, 7;
- *Spese per il personale dichiarate nel quadro T* colonne 1, 2 e 3 del questionario FC01B superiori, con una tolleranza del 10%, all'importo indicato nel Certificato di Conto Consuntivo nel Quadro 4 al rigo 188 colonna 1;
- *Spese dichiarate nella prima colonna del quadro P (P02+P04+P05+P14), del quadro S e del quadro T* del questionario FC01B, al netto delle entrate (R01+R02+R06), superiori con una tolleranza del 10%, alla somma degli importi indicati nel Certificato di Conto Consuntivo nel Quadro 4 al rigo 30 colonne 1, 2, 3, 4, 5, 7;
- *Spese dichiarate nelle colonne 1,2,3 del quadro P (P02+P04+P05+P14), del quadro S e del quadro T* del questionario FC01B, al netto delle entrate (R01+R02+R06), superiori con una tolleranza del 10%, alla somma degli importi indicati nel Certificato di Conto Consuntivo nel Quadro 4 al rigo 188 colonne 1, 2, 3, 4, 5, 7.

Così definito il campione di riferimento, pari a 3.472 Enti Locali (di cui 28 Unioni di Comuni e 6 Convenzioni di Comuni), si è proceduto alla stima dei Fabbisogni Standard utilizzando la "Funzione dei Fabbisogni Standard" descritta nel paragrafo successivo.



DEFINIZIONE DELLA FUNZIONE DEI FABBISOGNI STANDARD

La specificazione della “Funzione dei Fabbisogni Standard” è stata effettuata individuando la relazione tra la spesa corrente procapite (variabile dipendente)⁶ e l’insieme delle variabili indipendenti descritte nei precedenti paragrafi (“*Identificazione delle variabili di contesto*”, “*Definizione dei livelli dei prezzi*”, “*Individuazione dei modelli organizzativi*”), il tutto all’interno di un modello lineare che presenta le caratteristiche di una funzione di spesa.

Nel modello di stima della “Funzione dei Fabbisogni Standard” la spesa corrente è stata rapportata alla popolazione residente al 31/12/2009, che costituisce il gruppo client di riferimento per i Servizi di Ufficio Tecnico.

L’utilizzo, come variabile dipendente, della spesa corrente procapite è preferibile in quanto permette di ridurre i problemi di eteroschedasticità presenti nei dati.

Le tipologie di variabili indipendenti utilizzate nel processo di stima della “Funzione dei Fabbisogni Standard” sono di seguito elencate:

- **variabili di contesto relative alla domanda** (Q), che misurano gli aspetti demografici e socio-economici necessari a catturare le preferenze/necessità locali circa la domanda dei Servizi di Ufficio Tecnico;
- **variabili di contesto relative all’offerta** (A), che sono composte dalle caratteristiche ambientali che influiscono sulla produttività totale dei fattori produttivi e dalla tipologia/modalità di offerta dei servizi;
- **fattori esogeni di carico** (g_s);
- **reddito** (R);
- **livello dei prezzi dei fattori produttivi** (p).

Di seguito viene riportata la specificazione del modello utilizzato per la determinazione dei Fabbisogni Standard:

$$y_i = \alpha + \beta' X_i + \gamma' W_i + \delta' Z_i + \varepsilon_i \quad (4)$$


dove:

- il pedice i corrisponde all’indice dell’Ente Locale;
- y_i è la variabile dipendente del modello dei Fabbisogni Standard (la spesa corrente procapite definita nell’**Allegato 4**).

Le variabili indipendenti sono suddivise nei tre vettori descritti di seguito in base al trattamento che subiranno nella successiva fase di applicazione. In particolare:

- X_i è il vettore delle variabili indipendenti del modello dei Fabbisogni Standard utilizzate sia nella fase di costruzione, sia nella fase di applicazione del modello dei Fabbisogni Standard, in base ai valori specifici di ogni ente. Facendo riferimento all’equazione (3) si tratta delle variabili di contesto relative alla domanda (Q), delle variabili di contesto relative all’offerta (A) e dei fattori esogeni di carico (g_s).
- W_i è il vettore delle variabili indipendenti del modello dei Fabbisogni Standard che possono diventare variabili “obiettivo” per l’Ente Locale. Tali variabili sono utilizzate così come dichiarate dall’Ente in fase di costruzione della “Funzione dei Fabbisogni Standard”, in modo da evitare possibili distorsioni nella stima della funzione; mentre nella fase di applicazione della metodologia possono assumere un valore W^* prefigurabile come obiettivo da raggiungere per l’Ente Locale. Rientrano, tipicamente, tra le variabili W_i i prezzi dei fattori produttivi (p), che nel caso dei Servizi di Ufficio Tecnico sono: la *Spesa media del personale per addetto* e la *Spesa media per software e hardware*.
- Z_i sono le variabili indipendenti del modello dei Fabbisogni Standard che spiegano i differenziali di spesa relativi alla modalità di svolgimento del servizio e alla collocazione territoriale dell’Ente Locale per la gestione dei Servizi di Ufficio Tecnico. Rientrano in questo gruppo di variabili le Entrate medie da Titoli

⁶ Le modalità di calcolo della spesa corrente ai fini della determinazione dei Fabbisogni Standard sono riportate nell’**Allegato 4**.



I, II, III del CCC per gli anni 2004-2008 e il Reddito Imponibile ai fini delle addizionali IRPEF. Tali variabili sono utilizzate in fase di costruzione della “Funzione dei Fabbisogni Standard”, in modo da catturare la loro componente di variabilità e ottenere, di conseguenza, stime dei coefficienti consistenti; mentre nella fase di applicazione della metodologia l’impatto sul fabbisogno di tali variabili viene “sterilizzato” assumendo un valore di riferimento Z^* in modo da attribuire ad ogni Comune un Fabbisogno Standard indipendente dalle scelte organizzative finora adottate, dalla modalità organizzativa, dalla tipologia del servizio e dalla collocazione territoriale.

Nell’equazione (4), inoltre, è importante precisare che:

- $\alpha, \beta, \gamma, \delta$ sono i vettori dei coefficienti che verranno stimati con il metodo di regressione di seguito descritto;
- ε_i rappresenta l’errore di regressione, di media zero, incorrelato con X_i, W_i e Z_i , ma potenzialmente eteroschedastico.

Come modello empirico di stima della “Funzione dei Fabbisogni Standard” è stata scelta una specificazione lineare, nella quale le variabili sono standardizzate rispetto al valore medio (si veda in particolare l’**Allegato 6**). In assenza, infatti, di particolari assunzioni circa la forma funzionale della funzione di produzione degli Enti Locali e della funzione di utilità dei cittadini, il modello lineare corrisponde alla più semplice rappresentazione empirica della funzione di spesa quale forma ridotta del modello strutturale di domanda e offerta del servizio pubblico locale. Inoltre, la specificazione lineare permette una maggiore leggibilità delle variabili utilizzate e dei relativi coefficienti di stima.

La stima dei coefficienti della “Funzione dei Fabbisogni Standard” è stata ottenuta utilizzando il metodo dei minimi quadrati ordinari (OLS), controllando l’eventuale presenza di eteroschedasticità nella matrice di covarianza proposta da MacKinnon and White (1985)⁷ di tipo 3, raccomandato anche da Long and Ervin (2000)⁸ in particolare per piccoli campioni.

Al fine di garantire la consistenza delle stime sono stati utilizzati i seguenti test statistici:

- la distanza di Cook (D di Cook), comunemente utilizzata per stimare l’influenza di un’unità sulla stime OLS;
- analisi dei Leverage points, che permette di identificare le unità maggiormente distanti dai corrispondenti fitted values;
- la coerenza dei Residui “studentizzati” (Rstudent) ovvero divisi per la standard deviation;
- analisi dei Dfbetas, per l’esame delle osservazioni che influenzano in misura rilevante le stime dei parametri.

Le unità che sulla base dei test statistici sono state individuate come outlier o come valori estremi sono state eliminate dal campione di stima.

La selezione delle variabili indipendenti statisticamente significative è stata effettuata con il metodo “Stepwise”, validata anche da un approccio “general-to-specific” e “specific-to-general”.

Nell’**Allegato 6** vengono riportate le variabili ed i rispettivi coefficienti della “Funzione dei Fabbisogni Standard” stimata, i coefficienti standardizzati⁹ e le relative elasticità¹⁰ rispetto ai valori medi.

⁷ MacKinnon, James G. & White, Halbert (1985), "Some heteroskedasticity-consistent covariance matrix estimators with improved finite sample properties," Journal of Econometrics, Elsevier, vol. 29(3), pages 305-325.

⁸ J. Scott Long, Laurie H. Ervin (2000), "Using Heteroskedasticity consistent standard errors in the linear regression model", The American Statistician, Vol. 54, No. 3.

⁹ I coefficienti standardizzati sono calcolati dividendo il coefficiente della “Funzione dei Fabbisogni Standard” stimata per il rapporto tra le deviazioni standard della variabile dipendente e del rispettivo regressore.

¹⁰ Le elasticità sono calcolate dividendo il coefficiente della “Funzione dei Fabbisogni Standard” stimata per il rapporto tra le medie della variabile dipendente e del rispettivo regressore. Per le variabili dicotomiche il valore medio del regressore è stato sostituito dal valore unitario.



Da ultimo, al fine di ottenere una maggiore robustezza delle stime, per le variabili che riportano in **Allegato 6** l'indicazione del valore del 99° percentile, si è sostituito ai valori anomali il 99° percentile sia in fase di stima che di applicazione.

Nell'ambito della "Funzione dei Fabbisogni Standard" sono risultate significative le seguenti variabili X_i :

Variabili di contesto	Totale immobili (Cat. A,B,C,D,E)
	Rischio sismico ALTO
	Addetti ATECO I - Attività dei servizi di alloggio e di ristorazione
	Media del totale interventi per investimenti (impegni) in conto capitale del CCC per gli anni 2004-2008 deflazionata
Economie di scala	Popolazione residente - Funzione Inversa
	Popolazione - Nodo tra 5.000 e 10.000 abitanti
	Popolazione - Nodo tra 100.000 e 150.000 abitanti

Nell'ambito della "Funzione dei Fabbisogni Standard" è risultata significativa la seguente variabile W_i :

Prezzi dei fattori produttivi	Spesa media del personale per addetto
	Spesa media per software e hardware
	Livello medio affitto Omi ad uso ufficio

Infine, sono risultate significative le seguenti variabili Z_i :


Modalità di svolgimento del servizio	Quota percentuale dei Servizi esternalizzati a partecipate rispetto alla spesa corrente utilizzata per la stima dei Fabbisogni Standard
Reddito	Reddito imponibile ai fini delle addizionali IRPEF
Entrate	Media delle Entrate da Titoli I, II, III del CCC per gli anni 2004-2008 deflazionata
Territorialità	Regioni

Nella **Tabella 9** è riportato il profilo medio delle variabili indipendenti della "Funzione dei Fabbisogni Standard" per classe dimensionale, per area territoriale e per regione. Le statistiche sono state elaborate sul campione di 3.472 Enti Locali utilizzati per la definizione della "Funzione dei Fabbisogni Standard".



Tabella 9 - Profilo medio delle variabili indipendenti per classe dimensionale, per area territoriale e per regione
(Valori medi ponderati per la popolazione residente)

	CONTESTO Totale immobili (Cat. A,B,C,D,E) Valore per 1.000 abitanti	CONTESTO Addetti ATECO I - Attività dei servizi di alloggio e di ristorazione Valore per 1.000 abitanti	CONTESTO Media del totale interventi per investimenti (impegni) in conto capitale del CCC per gli anni 2004- 2008 deflazionata	ENTRATE Media delle Entrate da Titoli I, II, III del CCC per gli anni 2004- 2008 deflazionata	MODALITÀ DI SVOLGIMENTO DEL SERVIZIO Quota percentuale dei Servizi esternalizzati a partecipate rispetto alla spesa corrente utilizzata per la stima dei Fabbisogni Standard
Classi dimensionali					
Meno di 500 Abitanti	2.226,64	27,19	1.336,96	1.403,58	0,81
500 - 999 Abitanti	1.612,29	20,99	812,56	1.037,33	1,40
1.000 - 1.999 Abitanti	1.214,91	18,54	580,99	830,10	1,49
2.000 - 2.999 Abitanti	1.068,10	15,61	435,38	742,38	1,13
3.000 - 4.999 Abitanti	992,59	17,48	347,37	738,71	2,99
5.000 - 9.999 Abitanti	897,35	17,04	283,03	687,25	2,42
10.000 - 19.999 Abitanti	847,80	18,69	252,36	691,85	3,67
20.000 - 59.999 Abitanti	838,66	18,77	251,08	786,14	7,93
60.000 - 99.999 Abitanti	779,93	28,05	241,33	962,63	3,39
100.000 - 249.999 Abitanti	816,50	24,10	340,75	981,99	18,72
250.000 - 499.999 Abitanti	842,11	29,96	240,52	1.448,63	0,00
Oltre 500.000 Abitanti	715,21	27,79	406,54	1.437,92	6,85
Area territoriale					
Nord-ovest	896,20	21,80	314,52	956,37	3,39
Nord-est	931,78	24,75	286,46	831,81	8,64
Centro	813,91	23,56	349,14	1.112,32	7,55
Sud	789,56	13,33	344,84	664,86	4,94
Regione					
Piemonte	938,54	18,24	316,62	911,32	2,42
Lombardia	865,30	22,65	320,88	930,73	4,02
Veneto	923,26	23,82	280,04	716,99	9,70
Liguria	956,02	26,23	274,47	1.211,41	2,42
Emilia Romagna	939,96	25,63	292,61	942,01	7,63
Toscana	867,81	24,21	284,58	920,42	3,24
Umbria	955,30	18,01	486,93	880,23	0,21
Marche	872,29	21,51	291,34	885,48	5,66
Lazio	755,17	24,39	385,88	1.300,69	11,01
Abruzzo	1.013,77	18,57	324,97	749,65	6,45
Molise	1.054,54	15,99	564,21	875,30	0,38



	CONTESTO Totale immobili (Cat. A,B,C,D,E) Valore per 1.000 abitanti	CONTESTO Addetti ATECO I - Attività dei servizi di alloggio e di ristorazione Valore per 1.000 abitanti	CONTESTO Media del totale interventi per investimenti (impegni) in conto capitale del CCC per gli anni 2004- 2008 deflazionata	ENTRATE Media delle Entrate da Titoli I, II, III del CCC per gli anni 2004- 2008 deflazionata	MODALITÀ DI SVOLGIMENTO DEL SERVIZIO Quota percentuale dei Servizi esternalizzati a partecipate rispetto alla spesa corrente utilizzata per la stima dei Fabbisogni Standard
Campania	683,82	12,41	361,82	628,90	2,68
Puglia	823,62	12,81	271,26	584,21	3,13
Basilicata	965,02	13,27	447,45	721,44	0,37
Calabria	769,99	13,29	365,29	790,25	15,17
TOTALE	863,08	21,10	323,05	910,75	5,67





Tabella 9 - Profilo medio delle variabili indipendenti per classe dimensionale, per area territoriale e per regione
(Valori medi ponderati per la popolazione residente)

Classi dimensionali	PREZZI Livello medio affitto OMI ad uso ufficio	PREZZI Costo totale medio del lavoro	PREZZI Spesa media per Software e Hardware	REDDITO Reddito Imponibile ai fini delle addizionali IRPEF	CONTESTO Rischio sismico ALTO % compilazione
Meno di 500 Abitanti	4,32	39.128,71	349,90	18.727,42	8,21
500 - 999 Abitanti	4,10	42.445,36	549,17	18.919,10	13,55
1.000 - 1.999 Abitanti	4,24	42.359,03	575,34	19.177,66	17,00
2.000 - 2.999 Abitanti	4,40	41.802,88	614,57	19.776,03	12,35
3.000 - 4.999 Abitanti	4,78	41.252,04	579,33	20.478,47	7,52
5.000 - 9.999 Abitanti	5,17	38.844,80	508,85	21.045,57	5,39
10.000 - 19.999 Abitanti	5,88	40.205,02	489,54	21.487,71	3,55
20.000 - 59.999 Abitanti	6,82	40.323,06	425,03	22.145,74	1,68
60.000 - 99.999 Abitanti	6,77	41.577,08	207,63	24.158,47	4,00
100.000 - 249.999 Abitanti	7,69	39.319,88	1.018,60	25.495,06	6,67
250.000 - 499.999 Abitanti	8,73	43.295,42	1.417,78	28.449,00	0,00
Oltre 500.000 Abitanti	13,92	45.143,30	2.453,26	29.827,01	0,00
Area territoriale					
Nord-ovest	6,89	41.832,69	479,32	24.984,62	0,00
Nord-est	6,16	40.271,29	614,00	22.943,08	0,00
Centro	11,49	42.317,01	2.134,28	24.679,37	6,94
Sud	5,12	39.759,88	496,72	19.317,22	33,79
Regione					
Piemonte	6,34	41.901,50	371,95	23.248,53	0,00
Lombardia	6,75	41.754,64	570,04	26.057,18	0,00
Veneto	5,51	39.053,66	538,90	22.488,83	0,00
Liguria	9,01	42.081,42	260,41	23.591,66	0,00
Emilia-Romagna	6,78	41.440,04	686,08	23.379,10	0,00
Toscana	8,05	41.674,33	332,32	22.049,53	0,00
Umbria	5,34	41.429,38	294,59	19.828,27	23,73
Marche	6,85	40.649,68	480,15	20.983,45	3,40
Lazio	15,24	43.232,70	3.726,38	27.601,27	12,16
Abruzzo	4,55	39.945,87	407,96	19.374,60	30,00
Molise	4,56	40.813,74	241,41	20.322,41	34,85
Campania	5,60	39.339,93	386,12	19.615,59	27,76
Puglia	5,21	39.436,11	341,80	18.643,80	4,17
Basilicata	2,30	39.805,52	585,39	18.073,83	33,33
Calabria	5,04	41.039,06	1.103,67	19.905,34	65,75
TOTALE	7,46	41.233,40	890,55	23.401,53	9,51



APPLICAZIONE METODOLOGIA PER IL CALCOLO DEL FABBISOGNO STANDARD

Una volta ottenute le stime dei coefficienti della “Funzione dei Fabbisogni Standard” in base al modello (4) si è ottenuto il valore atteso della spesa corrente procapite (\hat{y}_i):

$$\hat{y}_i = \hat{\alpha} + \hat{\beta}'X_i + \hat{\gamma}'W_i + \hat{\delta}'Z_i$$

Si è, quindi, proceduto alla stima del Fabbisogno Standard (FS), per ogni Comune, considerando la sterilizzazione dell’impatto delle variabili Z_i e considerando per le variabili W_i i valori corrisposti dall’Ente Locale:

$$FS_i = \hat{\alpha} + \hat{\beta}'X_i + \hat{\delta}'Z_i^* + \hat{\gamma}'W_i \quad (5)$$

Di seguito sono illustrate le modalità di sterilizzazione delle variabili Z_i :

Quota percentuale dei servizi esternalizzati a partecipate rispetto alla spesa corrente utilizzata per la stima dei Fabbisogni Standard	$Z_{1i}^* = \bar{Z}_1 = 2,41688478$
Reddito imponibile ai fini delle addizionali IRPEF	$Z_{2i}^* = \bar{Z}_3 = 20.186,23$
Media delle entrate da Titoli I, II, III del CCC per gli anni 2004-2008 deflazionata	$Z_{3i}^* = \bar{Z}_{3i}$ = mediana di fascia di popolazione (Tabella 10)
Regioni	$Z_{4i}^* = 0$

Tabella 10 – Mediana della Media delle entrate da Titoli I, II, III del CCC per gli anni 2004-2008 deflazionata classi dimensionali

Classi dimensionali	Mediana della Media delle entrate da Titoli I, II, III del CCC per gli anni 2004-2008 deflazionata (euro)
Meno di 500 Abitanti	1.112,02
500 - 999 Abitanti	862,28
1.000 - 1.999 Abitanti	738,18
2.000 - 2.999 Abitanti	683,52
3.000 - 4.999 Abitanti	669,08
5.000 - 9.999 Abitanti	631,66
10.000 - 19.999 Abitanti	677,35
20.000 - 59.999 Abitanti	734,02
60.000 - 99.999 Abitanti	906,82
100.000 - 249.999 Abitanti	960,41
250.000 - 499.999 Abitanti	1.448,63
Oltre 500.000 Abitanti	1.463,89

Ne consegue che la differenza Δ_i tra il valore di spesa corrente procapite ed il Fabbisogno Standard è pari a:

$$\Delta_i = y_i - FS_i = \hat{\delta}'(Z_i - Z_i^*) + \hat{\varepsilon}_i \quad (6)$$

Seguendo questo schema, la differenza Δ_i può essere scomposta in due componenti additive:

$$\Delta_{i1} = \hat{\delta}'(Z_i - Z_i^*) \quad \text{che misura la differenza connessa con le variabili che indicano le scelte gestionali eterogenee o la collocazione territoriale dell’Ente;}$$



$$\Delta_{i2} = \varepsilon_i$$

che rappresenta la parte restante della differenza, tra il valore di spesa corrente procapite e il Fabbisogno Standard stimato, attribuibile alla componente stocastica.

Dopo la stima del Fabbisogno Standard (FS) è possibile calcolare per ogni Comune un indicatore di fabbisogno relativo, corrispondente al coefficiente di riparto FS_CR_i riportato di seguito:

$$FS_CR_i = \frac{N_i \cdot FS_i}{\sum_i N_i \cdot FS_i} \quad (7)$$

dove N_i è la numerosità del *gruppo client*, che per i Servizi di Ufficio Tecnico, corrisponde alla popolazione residente.

Tale indicatore di fabbisogno relativo (FS_CR_i) va utilizzato, congiuntamente con quelli delle altre funzioni fondamentali, per il calcolo, per ogni ente, di un coefficiente di riparto complessivo della spesa di riferimento per le funzioni fondamentali in linea con i saldi generali di finanza pubblica.

Si precisa che per i Comuni appartenenti ad Unioni di Comuni, il Fabbisogno Standard è stato calcolato attribuendo i dati "consolidati" dell'Unione di appartenenza ad eccezione delle variabili elencate di seguito per le quali, nella fase di applicazione della metodologia di calcolo dei Fabbisogni Standard, viene preso in considerazione il dato del singolo comune:

- *Variabili* che colgono gli aspetti legati alle economie di scala ("*Popolazione residente – Funzione Inversa*", "*Nodo tra 5.000 e 10.000 abitanti*", "*Nodo tra 100.000 e 150.000 abitanti*");
- "*Media delle Entrate da Titoli I, II, III del CCC per gli anni 2004-2008 deflazionata*".

L'applicazione della metodologia per il calcolo dei Fabbisogni Standard ha riguardato tutti i Comuni, anche quelli esclusi dalla costruzione del campione di riferimento utilizzato per la stima dei Fabbisogni Standard.

In particolare, per gli Enti Locali esclusi dal campione di riferimento utilizzato per la stima dei Fabbisogni Standard è stata presa a riferimento la *mediana della Spesa media del personale per addetto ponderata* calcolata a livello nazionale con riferimento alla classe dimensionale di appartenenza riportata nella tabella seguente:

Tabella 11 - Mediana della spesa media del personale per addetto ponderata

Classi dimensionali	Mediana della Spesa media del personale per addetto ponderata
Meno di 500 Abitanti	36.502,29
500 - 999 Abitanti	38.303,71
1.000 - 1.999 Abitanti	39.147,48
2.000 - 2.999 Abitanti	38.490,20
3.000 - 4.999 Abitanti	38.486,00
5.000 - 9.999 Abitanti	37.466,39
10.000 - 19.999 Abitanti	38.205,02
20.000 - 59.999 Abitanti	38.976,82
60.000 - 99.999 Abitanti	38.754,76
100.000 - 249.999 Abitanti	36.511,67
250.000 - 499.999 Abitanti	43.295,42
Oltre 500.000 Abitanti	44.193,97

Nell'ambito della metodologia per il calcolo dei Fabbisogni Standard è stata effettuata un'analisi di normalità delle variabili indipendenti desunte dal questionario.



In particolare è stata analizzata la relativa distribuzione percentilica per classe dimensionale, individuando dei valori soglia normali di riferimento della variabile:

- *Spesa media per software e hardware;*

Per tutti i comuni in fase di applicazione dei fabbisogni standard, i valori delle variabili indipendenti inferiori alla soglia minima di riferimento e i valori superiori alla soglia massima di riferimento sono stati riportati al valore della relativa soglia di riferimento.

Per la variabile “Spesa media per software e hardware” sono stati individuati i valori di normalità riportati nella tabella seguente:

Tabella 12 - Valori di normalità della variabile “Spesa media per software e hardware”

Classi dimensionali	Soglia Minima	Soglia Massima
Meno di 500 Abitanti	0	1.500
500 - 999 Abitanti	0	1.500
1.000 - 1.999 Abitanti	0	1.600
2.000 - 2.999 Abitanti	0	1.600
3.000 - 4.999 Abitanti	0	1.400
5.000 - 9.999 Abitanti	0	1.300
10.000 - 19.999 Abitanti	0	1.200
20.000 - 59.999 Abitanti	0	1.300
60.000 - 99.999 Abitanti	0	1.400
100.000 - 249.999 Abitanti	0	1.500
250.000 - 499.999 Abitanti	0	1.500
Oltre 500.000 Abitanti	0	1.500

Inoltre, per limitare gli effetti connessi con l'economia di scala, il valore della variabile “Popolazione residente - Funzione Inversa” nel caso in cui la popolazione risulti minore o uguale a 100 abitanti, è stata posta pari a 1/100.


Per i comuni di Aurano, Caprezzo e Intragna, che non hanno risposto al questionario, in fase di applicazione sono state utilizzati per le variabili desunte dal questionario i valori mediani in relazione alla classe dimensionale di appartenenza.

Dal momento che tali comuni ricadono tutti nella stessa classe dimensionale (meno di 500 abitanti), i valori mediani delle variabili desunte dal questionario non oggetto di sterilizzazione sono elencati nella tabella sottostante:

Tabella 13 - Valori mediani della classe dimensionale con meno di 500 abitanti utilizzati per gli enti che non hanno risposto al questionario

Variabile di questionario utilizzata nella stima dei Fabbisogni Standard	Valore Mediano (fascia con meno di 500 abitanti)
Spesa media del personale per addetto ponderata	36.502,29
Spesa media per software e hardware	0

La “Funzione dei Fabbisogni Standard” è stata applicata senza particolari indicazioni anche ai Comuni scartati per *Spesa corrente utilizzata per la stima dei Fabbisogni Standard* dichiarata negativa o nulla e per i Comuni che non hanno presentato il Certificato di Conto Consuntivo per l'anno 2009.



Si precisa che il Fabbisogno Standard non ha diretta valenza dal punto di vista finanziario, ma è solo di ausilio al calcolo dei coefficienti di riparto.

Nell'**Allegato 7** vengono riportati, per ogni Comune, i coefficienti di riparto relativi al Fabbisogno Standard di riferimento per i Servizi di Ufficio Tecnico.



ALLEGATI

ALLEGATO 1 - MODELLO TEORICO DI RIFERIMENTO

Si consideri uno stato suddiviso in varie giurisdizioni il cui governo locale, eletto democraticamente dai cittadini residenti, ha la funzione di amministrare la fornitura dei servizi pubblici locali utilizzando come fonte di finanziamento le imposte locali a carico dei residenti la cui capacità fiscale è perequata dallo stato centrale¹¹. La domanda di servizi pubblici locali è espressa durante il periodo elettorale e se si assume la validità del teorema dell'elettore mediano, la competizione elettorale porterà alla vittoria il partito il cui programma massimizza l'utilità dell'elettore mediano sotto il suo vincolo di bilancio:

$$\max_{C, G_e} u(C, G_e) \text{ s. t. } \tilde{R} = \tilde{C} + t\tilde{B}; tNB = yG_e \quad (8)$$

dove C è il livello di consumo privato, G_e è il livello dei servizi pubblici locali (dove il pedice e identifica l'output come endogeno) \tilde{R} è il livello di reddito, t e \tilde{B} sono rispettivamente l'aliquota delle imposte locali e la base imponibile. Tutte le variabili, ad eccezione dell'aliquota t , sono riferite ai valori mediani relativi alla giurisdizione in esame. Il livello delle imposte locali, espresso attraverso l'aliquota t , è annunciato in campagna elettorale in modo tale da pareggiare il vincolo di bilancio del governo locale¹², dove y è il costo unitario di fornitura del servizio pubblico locale; B è la base imponibile media; N è la popolazione residente. Quindi, l'aliquota delle imposte locali è data dal rapporto tra il costo totale del servizio pubblico locale e la base imponibile complessiva $\frac{yG_e}{NB}$.

Risolvendo il problema dell'elettore mediano in (8), assumendo che lo scostamento tra la base imponibile media e la base imponibile mediana risulti di modica entità, si ottiene la domanda di servizio pubblico G_e che espressa in termini unitari diventa:

$$g_e = d(R, Q, y) \quad (9)$$

dove Q rappresenta gli aspetti demografici e socio-economici che caratterizzano le preferenze/necessità dei cittadini.

A questo punto il governo locale eletto sarà quello che riuscirà a produrre g_e al minor costo possibile in modo da minimizzare l'aliquota t e quindi il carico fiscale sull'elettore mediano. Il mantenimento di questa politica durante il periodo post-elettorale sarà garantita dalla volontà del governo in carica di massimizzare la sua probabilità di

¹¹ Tra le fonti di finanziamento degli enti locali un ruolo fondamentale è assunto anche dai trasferimenti intergovernativi, questi ultimi sono trascurati nel modello in quanto non influenzano le scelte dei cittadini e degli amministratori locali. Questa impostazione è pienamente in linea, inoltre, con il futuro assetto del sistema di finanziamento della spesa corrente delle funzioni fondamentali degli enti locali italiani in cui i trasferimenti avranno solo natura perequativa (L. 42 / 2009 art. 11 comma 1B).

¹² Nell'annunciare il livello ottimale delle imposte locali, si assume che i candidati seguano una strategia *Cournot-Nash* trattando le scelte annunciate nelle altre giurisdizioni come parametri.



rielezione. Inoltre, l'obiettivo della minimizzazione del costo di produzione è ampiamente giustificato se si considera l'ipotesi di Tiebout¹³, che costituisce la colonna portante di molti modelli teorici di finanza pubblica locale¹⁴. Un'ultima giustificazione dell'obiettivo di minimizzazione del costo di produzione proviene, infine, dai vincoli di spesa imposti dal governo centrale. Sulla scorta di queste assunzioni, quindi, il problema di ottimizzazione del governo locale può essere stilizzato nel modo seguente:

$$\min_x t \quad \text{s.t.} \quad t = \frac{x'p}{NB}; \quad G_e = g(x, A, g_s) \quad (10)$$

dove x è il vettore degli input e p è il vettore dei rispettivi prezzi. Al vincolo legato al pareggio del bilancio, in questo caso, si aggiunge quello della funzione di produzione dei servizi pubblici. Nella funzione di produzione si assume che la produttività totale dei fattori è composta di due variabili:

- g_s volta a catturare le risorse impiegate nei fattori esogeni di carico (si tratta, ad esempio, dei servizi svolti dal Comune per Amministrazioni di livello superiore ed in generale di attività non direttamente riconducibili alle scelte locali);
- A che cattura l'impatto dei fattori ambientali esogeni sulla capacità di produzione del servizio pubblico locale¹⁵.

Risolvendo il problema di ottimizzazione del governo locale nella (10), si ottengono le funzioni di domanda degli input e quindi la seguente funzione del costo unitario di produzione dei servizi pubblici:

$$\frac{y}{N} = s(g_e, g_s, p, A) \quad (11)$$

dove $Y = yG_e$ corrisponde al costo totale.

In conclusione, il livello ottimale di servizio pubblico locale e il suo costo di fornitura procapite sono determinati simultaneamente all'interno di un modello strutturale di due equazioni: la (9) e la (11). Sia il costo, sia la domanda dei servizi pubblici, sono variabili endogene il cui valore ottimale scaturisce dall'interazione tra amministratori locali e cittadini nel processo di allocazione delle risorse tra settore pubblico e settore privato.


¹³ Secondo l'ipotesi di Tiebout i cittadini esaminano i pacchetti fiscali offerti delle varie giurisdizioni e decidono di localizzare la propria residenza nella giurisdizione che offre la migliore combinazione tra imposte locale e servizi pubblici, di qui la celebre espressione secondo cui in base all'ipotesi di Tiebout i cittadini votano con i piedi.

¹⁴ Per una rassegna generale dei modelli teorici di finanza pubblica locale si consideri:

Daniel L. Rubinfeld (1987) "The Economics of the Local Public Sector" in A. Auerbach e M. Feldstein, eds., Handbook of Public economics, Volume 2, pp. 571-645;

Stephen L. Ross e John Yinger (1999) "Sorting and Voting: A Review of the Literature on Urban Public Finance." in Cheshire, Paul, e Edwin S. Mills (eds.), Handbook of Regional and Urban Economics, Volume 3, pp. 2001-2060.

¹⁵ La variabile A da ultimo, misura come la produzione dei servizi pubblici locali è influenzata dalle caratteristiche ambientali dell'ente. Per ambiente s'intende, per esempio, sia gli aspetti morfologici, sia quelli di tipo socio-economici che non influenzano, però, le preferenze locali circa il livello dei servizi pubblici. Si tratta, in sostanza, di tutti quegli elementi esogeni che possono in qualche modo favorire oppure ostacolare, a parità di altre condizioni, la fornitura dei beni pubblici locali.




A questo punto, sostituendo l'equazione (9) nella (11), e in virtù della sostanziale equivalenza tra il costo unitario e quello procapite, si ottiene il costo unitario dei servizi in funzione di tutte le variabili esogene:

$$y = f(Q, R, p, A, g_s) \quad (12)$$

L'equazione (12), però, non ha più le proprietà di una funzione di costo, perché non presenta tra le variabili indipendenti la quantità di servizio pubblico locale domandata in equilibrio. La (12) esprime, invece, il livello di spesa corrente procapite ottimale in funzione delle preferenze/necessità dei cittadini e delle altre caratteristiche dell'Ente Locale.

In conclusione, il modello teorico ci dà indicazioni ben precise su come procedere alla valutazione del fabbisogno stimando una funzione di spesa che presenta a sinistra del modello la spesa storica unitaria e a destra le seguenti categorie di variabili:

- La prima include il Reddito e gli aspetti demografici e socio-economici necessari a catturare le preferenze/necessità locali circa la domanda di servizi pubblici (variabili di contesto relative alla domanda);
- La seconda è costituita dai prezzi dei fattori produttivi;
- La terza è composta dalle caratteristiche ambientali che influiscono sulla produttività totale dei fattori (variabili di contesto relative all'offerta);
- L'ultima è rappresentata da un insieme di variabili relative ai fattori esogeni di carico.



ALLEGATO 2 - IL QUESTIONARIO FC01B



QUESTIONARIO FC01B - Servizi di Ufficio Tecnico

Funzioni generali di amministrazione, di gestione e di controllo		
QUADRO A Elementi specifici	Gestiti, mantenuti o di competenza dell'ufficio tecnico dell'Ente	
	A01 Strade Km	
	A02 Canali, corsi d'acqua e acque pubbliche Km	
	A03 - di cui navigabili Km	
	A04 Polifore e cunicoli multiservizi (cavi stradali) Km	
		Numero Mq
	A05 Piazze	
	A06 Porti	
	A07 Aree verdi	
	A08 Sedi comunali	
	A09 Plessi scolastici	
	A10 Teatri, musei e spazi per la cultura	
	A11 Cimiteri	
	A12 Aree e impianti sportivi	
	A13 Mercati coperti	
	A14 Strutture sanitarie e socio-assistenziali	
	A15 Sedi di Uffici Giudiziari	
	A16 Edifici e aree sottoposte a vincolo di tutela monumentale	
	A17 Altri edifici demaniali	
	A18 Fontane artistiche e monumentali	
	A19 Altri monumenti	
	A20 Ponti	
A21 Tunnel e sottopassi		
A22 Parcheggi a barriera e in struttura		
QUADRO B Servizi di Ufficio Tecnico gestiti in forma associata	Gestione Associata in Unione di comuni	
	B01 Nome dell'Unione di appartenenza	
	Gestione Associata in Consorzio	
	B02 Codice fiscale del Consorzio	
	Gestione Associata in Convenzione tra comuni	
	B03 Comune capofila	
Gestione Associata in Comunità montana		
B04 Nome della Comunità montana		
Altre forme di Gestione Associata		
B05 Nome della forma di gestione associata		
B06 Comune capofila		





QUESTIONARIO FC01B - Servizi di Ufficio Tecnico

QUADRO D Personale impiegato direttamente dall'Ente, contabilizzato nei Servizi di Ufficio Tecnico o comunque adetto a tali Servizi		Unità persona/anno		% delle Unità persona/anno dedicate ai Servizi di Ufficio Tecnico
				%
D01	Personale dipendente non dirigente con contratto a tempo indeterminato			%
D02	Personale dipendente dirigente con contratto a tempo indeterminato			%
D03	Incarichi conferiti ai sensi dell'art.110, commi 1 e 2 D.Lgs. n. 267/2000			%
D04	Personale dipendente non dirigente con contratto a tempo determinato			%
D05	Collaborazioni coordinate e continuative, altre forme di rapporto di lavoro flessibile			%
D06	Lavoratori socialmente utili e Lavoratori di pubblica utilità			%
D07	Personale in convenzione (ai sensi degli artt. 13 e 14 del CCNL 22 gennaio 2004)			%
D08	Personale previsto dall'art.90 del D.L.vo n. 267/2000			%
D09	Personale di cui all'art. 76 comma 1 del D.L. 112/2008, eccetto quello per gli incarichi conferiti ex art.110 D.Lgs. 267/2000 già considerato nei righe D03 e D05			%
D10	Dipendenti comandati presso altri enti			
D11	Dipendenti distaccati presso altri enti			
		Numero		
D12	Dipendenti che hanno usufruito di corsi di formazione			
D13	Ore complessive di formazione			
QUADRO E Unità locali		Unità locali in proprietà	Unità locali in locazione	Unità locali in uso gratuito
				Numero
E01	Numero complessivo di unità locali			Numero
E02	- di cui decentrate			Numero
E03	Superficie dei locali adibiti ad ufficio			Mq
E04	Superficie dei locali adibiti ad archivio			Mq
E05	Superficie dei locali adibiti a magazzino coperto			Mq
E06	Superficie dei locali adibiti a magazzino scoperto			Mq
E07	Sportelli destinati all'apertura al pubblico			Numero
QUADRO F Dotazioni Strumentali		Numero		
F01	Motoveicoli di servizio			
F02	Ciclomotori di servizio			
F03	Autoveicoli di servizio			
F04	Nautanti di servizio			
F05	Altri veicoli a motore di servizio			
F06	Macchine utensili			
F07	Fotocopiatrici, scanner e stampanti			
F08	Computer			
F09	Server dedicati			
F10	Plotter			
F11	Palmani			
F12	Strumenti topografici e di misura o di rilevazione			
F13	Display informativi elettronici e totem			
F14	Sistemi elettronici per la gestione delle code			
F15	Software specifici (esempio: GIS)			Seleziona la casella
F16	Database topografico (esempio: SIT)			Seleziona la casella





QUESTIONARIO FC01B - Servizi di Ufficio Tecnico

QUADRO L Modalità di svolgimento del Servizio	Tipologia di servizi			
	L01	Ore complessive di apertura settimanale al pubblico	<input type="text"/>	Numero
	L02	Call o Contact Center	<input type="text"/>	Seleziona la casella
	L03	Servizio di reperibilità e pronto intervento H24	<input type="text"/>	Seleziona la casella
	L04	Servizio per appuntamento	<input type="text"/>	Seleziona la casella
Svolgimento dell'attività			(% di tempo lavoro)	
L05	Pianificazione, Programmazione e Monitoraggio	<input type="text"/>	%	
L06	Infrastrutture	<input type="text"/>	%	
L07	Verde e Arredo Urbano	<input type="text"/>	%	
L08	Edilizia Residenziale Pubblica	<input type="text"/>	%	
L09	Edifici Pubblici non residenziali	<input type="text"/>	%	
L10	Monumenti ed Edifici Monumentali	<input type="text"/>	%	
L11	Urbanistica	<input type="text"/>	%	
L12	Edilizia Privata	<input type="text"/>	%	
L13	Catasto, Ambiente, Illuminazione pubblica	<input type="text"/>	%	
L14	Altre attività	<input type="text"/>	%	
			TOT = 100%	
QUADRO M Servizi svolti	Pianificazione, Programmazione e Monitoraggio			
	M01	Progetti dell'Elenco Annuale	<input type="text"/>	Numero
	M02	Progetti non inseriti nell'Elenco Annuale	<input type="text"/>	di cui eseguiti da soggetti esterni
	Infrastrutture			
	M03	Gare o affidamenti diretti	<input type="text"/>	<input type="text"/>
	M04	Contratti	<input type="text"/>	<input type="text"/>
	M05	Piani attuativi verificati per opere a scampolo	<input type="text"/>	<input type="text"/>
	M06	Istruttorie per autorizzazioni di occupazione/manomissione di suolo pubblico	<input type="text"/>	<input type="text"/>
	Verde e Arredo Urbano			
	M07	Gare o affidamenti diretti	<input type="text"/>	<input type="text"/>
	M08	Contratti	<input type="text"/>	<input type="text"/>
	M09	Piani attuativi verificati per opere a scampolo	<input type="text"/>	<input type="text"/>
	Edilizia Residenziale Pubblica			
	M10	Gare o affidamenti diretti	<input type="text"/>	<input type="text"/>
	M11	Contratti	<input type="text"/>	<input type="text"/>
	M12	Piani attuativi verificati per opere a scampolo	<input type="text"/>	<input type="text"/>
	Edifici Pubblici non residenziali			
M13	Gare o affidamenti diretti	<input type="text"/>	<input type="text"/>	
M14	Contratti	<input type="text"/>	<input type="text"/>	
M15	Piani attuativi verificati per opere a scampolo	<input type="text"/>	<input type="text"/>	
Monumenti ed Edifici Monumentali				
M16	Gare o affidamenti diretti	<input type="text"/>	<input type="text"/>	
M17	Contratti	<input type="text"/>	<input type="text"/>	

(segue)





QUESTIONARIO FC01B - Servizi di Ufficio Tecnico

QUADRO M Servizi svolti	Urbanistica		
		Numero	di cui eseguiti da soggetti esterni
M18	Adozioni strumenti e varianti di pianificazione urbanistica generali		
M19	Adozioni strumenti e varianti di pianificazione urbanistica parziali/attivi		
M20	Approvazioni strumenti e varianti di pianificazione urbanistica generali		
M21	Approvazioni strumenti e varianti di pianificazione urbanistica parziali/attivi		
M22	Gare per opere a scumpo		
M23	Convenzioni urbanistiche gestite		
Edilizia Privata			
M24	Istruttorie (esempio: DIA, SCIA, CDU, condoni, ecc.)		
M25	Permessi di costruire rilasciati		
M26	Vigilanza e controllo: Verifiche e sopralluoghi		
M27	Comunicazioni e depositi presentati allo Sportello Unico Edilizia (SUE)		
M28	Sanatorie concesse per abuso edilizio		
M29	Certificazioni di agibilità		
Catasto, Ambiente, Illuminazione pubblica			
CATASTO			
M30	Accettazioni e aggiornamenti dati catastali		
M31	Visure catastali		
M32	Frazionamenti		
AMBIENTE			
M33	Piani di bonifica approvati		
M34	Istruttorie		
M35	Procedimenti amministrativi per la gestione dell'esternalizzazione del servizio smaltimento rifiuti		
M36	Concessioni demaniali marittime gestite		
ILLUMINAZIONE PUBBLICA			
M37	Punti luce mantenuti		
Altre attività			
M38	Conferenze di servizi		
M39	Autorizzazioni per occupazione suolo pubblico		
M40	Autorizzazioni paesaggistiche		
M41	Autorizzazioni per allacci alla rete fognaria		

(segue)





QUESTIONARIO FC01B - Servizi di Ufficio Tecnico

QUADRO M-BIS Servizi svolti	OPERE PUBBLICHE Infrastrutture	Gestione			Numero
		Interna	Esterna	Mista	
M42	Progetti				Numero
M43	Direzioni Lavori				Numero
M44	Stati di avanzamento e stati finali				Numero
M45	Collaudi				Numero
Verde e Arredo Urbano					
M46	Progetti				Numero
M47	Direzioni Lavori				Numero
M48	Stati di avanzamento e stati finali				Numero
M49	Collaudi				Numero
Edifici Pubblici					
M50	Progetti				Numero
M51	Direzioni Lavori				Numero
M52	Stati di avanzamento e stati finali				Numero
M53	Collaudi				Numero
Monumenti ed Edifici Monumentali					
M54	Progetti				Numero
M55	Direzioni Lavori				Numero
M56	Stati di avanzamento e stati finali				Numero
M57	Collaudi				Numero
Urbanistica					
M58	Redazioni strumenti e varianti di pianificazione urbanistica generali				Numero
M59	Redazioni strumenti e varianti di pianificazione urbanistica attuativi				Numero



QUESTIONARIO FC01B - Servizi di Ufficio Tecnico

QUADRO P Dati sulle esternalizzazioni dei Servizi di Ufficio Tecnico	P01	Numero dei soggetti partecipati dall'Ente (consorzi, fondazioni, società, agenzie, ecc.) cui è stato esternalizzato il servizio	Le spese vanno riportate mantenendo la stessa classificazione adottata nel Certificato di Conto Consuntivo		
			Funzioni generali di amministrazione, di gestione e di controllo		
			Servizi di Ufficio tecnico	Altri Servizi	Altre Funzioni
Servizi affidati a soggetti partecipati dall'Ente					
P02	Spese correnti per acquisto di beni e prestazioni di servizi sostenute a favore dei soggetti partecipati dall'Ente cui è stato esternalizzato il servizio		,00	,00	,00
P03	Spese in conto capitale per acquisto di beni sostenute a favore dei soggetti partecipati dall'Ente cui è stato esternalizzato il servizio		,00	,00	,00
P04	Spese per personale distaccato sostenute a favore dei soggetti partecipati dall'Ente cui è stato esternalizzato il servizio		,00	,00	,00
P05	Spese correnti per Trasferimenti a favore dei soggetti partecipati dall'Ente cui è stato esternalizzato il servizio		,00	,00	,00
P06	Spese per oneri straordinari di gestione corrente a favore dei soggetti partecipati dall'Ente cui è stato esternalizzato il servizio		,00	,00	,00
P07	Spese in conto capitale per Trasferimenti a favore dei soggetti partecipati dall'Ente cui è stato esternalizzato il servizio		,00	,00	,00
P08	- di cui per costituzione nell'anno di un nuovo soggetto		,00	,00	,00
P09	Spese in conto capitale per Conferimenti a favore dei soggetti partecipati dall'Ente cui è stato esternalizzato il servizio		,00	,00	,00
P10	- di cui per ripianamento delle perdite		,00	,00	,00
P11	- di cui per costituzione nell'anno di un nuovo soggetto		,00	,00	,00
P12	Spese in conto capitale per Partecipazioni a favore dei soggetti partecipati dall'Ente cui è stato esternalizzato il servizio		,00	,00	,00
P13	- di cui per costituzione nell'anno di un nuovo soggetto		,00	,00	,00
Servizi affidati a soggetti non partecipati dall'Ente					
P14	Spese per affidamento dei servizi a soggetti esterni mediante gara o affidamento diretto come previsto dalla normativa vigente		,00	,00	,00
P15	- di cui contabilizzate nell'intervento 5 (Trasferimenti)		,00	,00	,00
QUADRO R Entrate	R01	Nel Quadro vanno riportate le entrate afferenti ai "Servizi di Ufficio Tecnico", avendo cura di specificare come tali entrate sono state classificate nel Certificato di Conto Consuntivo	Le entrate vanno riportate mantenendo la stessa classificazione adottata nel Certificato di Conto Consuntivo		
			Titolo II Entrate derivanti dai contributi e trasferimenti correnti	Titolo III Entrate extratributarie	Altri Titoli
R01	Entrate per rimborsi ricevuti per personale comandato o in convenzione presso altre Amministrazioni		,00	,00	,00
R02	Entrate per rimborsi ricevuti da soggetti (agenzie, consorzi, fondazioni, società, ecc.) partecipati dall'Ente cui è stato esternalizzato il servizio		,00	,00	,00
R03	- di cui a specifica destinazione per finanziare spese di personale		,00	,00	,00
R04	Entrate per Utili netti ricevuti da soggetti (agenzie, consorzi, fondazioni, società, ecc.) partecipati dall'Ente cui è stato esternalizzato il servizio		,00	,00	,00
R05	Entrate per somme ricevute per servizi resi a terzi		,00	,00	,00
R06	Entrate connesse alla partecipazione in forme di gestione associata		,00	,00	,00





QUESTIONARIO FC01B - Servizi di Ufficio Tecnico


QUADRO S Spese

Nel Quadro vanno riportate le spese afferenti ai
"Servizi di Ufficio Tecnico", avendo cura di specificare come
tali spese sono state classificate nel Certificato di Conto Consuntivo

Le spese vanno riportate mantenendo la stessa classificazione
adottata nel Certificato di Conto Consuntivo


Funzioni generali di amministrazione,
di gestione e di controllo

Spese di gestione diretta desumibili dagli interventi da 2 a 5		Servizi di Ufficio tecnico	Altri Servizi	Altre Funzioni
S01	Spese per la manutenzione dei mezzi strumentali e delle infrastrutture tecnologiche	,00	,00	,00
S02	Spese per locazione di immobili	,00	,00	,00
S03	Spese per servizi informatici - Software	,00	,00	,00
S04	Spese per servizi informatici - Hardware	,00	,00	,00
S05	Spese per incarichi professionali e consulenza	,00	,00	,00
S06	- di cui per spese per difesa dell'ente nel contenzioso	,00	,00	,00
S07	Spese per materiale di consumo (modulistica, carta, toner, ecc.)	,00	,00	,00
S08	Spese per leasing dei mezzi strumentali e delle infrastrutture tecnologiche	,00	,00	,00
S09	Spese per noleggio dei mezzi strumentali e delle infrastrutture tecnologiche	,00	,00	,00
S10	Spese di manutenzione degli Uffici Giudiziari	,00	,00	,00
Gestione in forma associata				
S11	Spese per la partecipazione in forme di gestione associata (al lordo dei proventi eventualmente accertati)	,00	,00	,00
S12	- di cui contabilizzate nell'intervento 5 (Trasferimenti)	,00	,00	,00



QUESTIONARIO FC01B - Servizi di Ufficio Tecnico

QUADRO T Spese per il Personale identificato alla prima colonna del quadro D	Nel Quadro vanno riportate le spese del personale afferenti ai "Servizi di Ufficio Tecnico", avendo cura di specificare come tali spese sono state classificate nel Certificato di Conto Consuntivo	Le spese vanno riportate mantenendo la stessa classificazione adottata nel Certificato di Conto Consuntivo		
		Funzioni generali di amministrazione, di gestione e di controllo		
		Servizi di Ufficio tecnico	Altri Servizi	Altre Funzioni
T01	Retribuzioni lorde al personale dipendente non dirigente con contratto a tempo indeterminato	,00	,00	,00
T02	- di cui eventualmente di competenza di anni precedenti	,00	,00	,00
T03	Retribuzioni lorde al personale dipendente dirigente con contratto a tempo indeterminato	,00	,00	,00
T04	- di cui eventualmente di competenza di anni precedenti	,00	,00	,00
T05	Retribuzioni lorde al personale dipendente non dirigente con contratto a tempo determinato	,00	,00	,00
T06	Compensi per gli incarichi conferiti ai sensi dell'art.110, commi 1 e 2 D.Lgs. n. 267/2000	,00	,00	,00
T07	Spese per collaborazione coordinata e continuativa o altre forme di rapporto di lavoro flessibile	,00	,00	,00
T08	Eventuali emolumenti a carico dell'Ente corrisposti ai lavoratori socialmente utili e ai lavoratori di pubblica utilità	,00	,00	,00
T09	Spese sostenute dall'Ente per il personale in convenzione (ai sensi degli artt. 13 e 14 del CCNL 22 gennaio 2004)	,00	,00	,00
T10	Spese sostenute per il personale previsto dall'art.90 del D.L.vo n. 267/2000	,00	,00	,00
T11	Spese di personale di cui all'art. 76 comma 1 del D.L. 112/2008 eccetto quelle per gli incarichi conferiti ex art.110 D.Lgs. 267/2000 già considerate nel rigo T06	,00	,00	,00
T12	Oneri riflessi a carico del datore di lavoro per contributi obbligatori	,00	,00	,00
T13	IRAP	,00	,00	,00
T14	Oneri per il nucleo familiare, buoni pasto e spese per equo indennizzo	,00	,00	,00
T15	Spesa per rimborso ad altre Amministrazioni per il personale in posizione di comando presso l'ente	,00	,00	,00
T16	- di cui contabilizzate nell'intervento 5 (Trasferimenti)	,00	,00	,00
T17	Spese per i rinnovi contrattuali in corso per personale dipendente non dirigente	,00	,00	,00
T18	- di cui eventualmente di competenza di anni precedenti	,00	,00	,00
T19	Spese per i rinnovi contrattuali in corso per personale dipendente dirigente	,00	,00	,00
T20	- di cui eventualmente di competenza di anni precedenti	,00	,00	,00
T21	Spese sostenute per formazione del personale	,00	,00	,00
T22	Altre spese	,00	,00	,00
T23	TOTALE (T01+T03+T05+T06+T07+T08+T09+T10+T11+T12+T13+T14+T15+T17+T19+T21+T22)	,00	,00	,00
T24	Entrate per rimborsi ricevuti per personale comandato o in convenzione presso altre Amministrazioni	,00	,00	,00
T25	- di cui contabilizzate nell'intervento 5 (Trasferimenti)	,00	,00	,00
QUADRO Z Annotazioni	Z01 Annotazioni			



ALLEGATO 3 - IL CONSOLIDATO DELL'UNIONE DI COMUNI

Una volta identificato il gruppo dei Comuni associati in Unione di Comuni, si è posta la necessità di effettuare la costruzione di un unico questionario “consolidato” dell’Unione e dei Comuni che ne fanno parte.

Costruzione del consolidato per le variabili del questionario

L’Unione che svolge i Servizi di Ufficio Tecnico in forma associata per i Comuni ad essa aderenti ha l’obbligo di compilare un unico questionario in relazione sia ai dati strutturali (quadri B, D, E, F, L, M) sia a quelli contabili (quadri P, R, S, T) facendo sempre riferimento a quanto riportato nel proprio Certificato di Conto Consuntivo. Le Unioni di Comuni non devono compilare il Quadro A, relativo alle indicazioni riguardanti il territorio.

I Comuni appartenenti all’Unione di Comuni devono compilare il questionario per gli elementi specifici del territorio (Quadro A) e per gli elementi contabili facendo riferimento a quanto riportato nel proprio Certificato di Conto Consuntivo. Laddove fosse stata adottata una gestione mista, il Comune deve compilare il questionario anche per la quota parte dei Servizi di Ufficio Tecnico in autonomia e in diretta operatività.

Per la costruzione del questionario “consolidato” dell’Unione dei Comuni, si è seguita la seguente struttura di trattamento dei dati, analizzata per singolo quadro, in modo da tener conto delle indicazioni fornite nelle istruzioni del questionario FC01B - Servizi di Ufficio Tecnico.

QUADRO A – Elementi specifici

Tale quadro deve essere compilato dai Comuni, anche nel caso in cui l’Ente Locale abbia demandato, parzialmente o integralmente, la gestione dei propri Servizi di Ufficio Tecnico all’Unione di Comuni. Ogni campo del quadro A del questionario “consolidato” dell’Unione di Comuni è stato calcolato come somma di quanto indicato da ciascun Comune appartenente all’Unione.

QUADRO B – Servizi di Ufficio Tecnico gestiti in forma associata

Il quadro B del questionario “consolidato” dell’Unione di Comuni è stato ripreso interamente dal questionario compilato dall’Unione di Comuni.

QUADRO D – Personale impiegato direttamente dall’Ente, contabilizzato nei Servizi di Ufficio Tecnico o comunque addetto a tali funzioni

Tale quadro deve essere compilato sia dall’Unione sia dai Comuni, facenti parte della stessa, che hanno adottato una gestione mista del servizio per la quota parte dei Servizi di Ufficio Tecnico svolti in autonomia e in diretta operatività.

La prima colonna del quadro D del questionario “consolidato” dell’Unione di Comuni è stata calcolata come somma delle unità/persona anno dichiarate dall’Unione e dai Comuni appartenenti all’Unione stessa.

La seconda colonna del quadro D del questionario “consolidato” dell’Unione di Comuni è stata calcolata riproporzionando le percentuali delle unità persona/anno dedicate ai Servizi di Ufficio Tecnico, dichiarate dall’Unione e dai Comuni appartenenti all’Unione stessa, rispetto al numero di unità persona/anno dichiarate dal singolo Ente Locale.

QUADRO E – Unità locali

Tale quadro deve essere compilato dall’Unione e dai Comuni, facenti parte della stessa, che hanno adottato una gestione mista del servizio per la quota parte dei Servizi di Ufficio Tecnico svolti in autonomia e in diretta operatività.

I valori di ogni campo del quadro E del questionario “consolidato” dell’Unione di Comuni sono stati ottenuti sommando quanto in essi indicato dall’Unione e da ogni Comune appartenente all’Unione stessa.

QUADRO F – Dotazioni strumentali

Tale quadro deve essere compilato dall’Unione e dai Comuni, facenti parte della stessa, che hanno adottato una gestione mista del servizio per la quota parte dei Servizi di Ufficio Tecnico svolti in autonomia e in diretta operatività.



I valori di ogni campo del quadro F del questionario “consolidato” dell’Unione di Comuni sono stati ottenuti sommando quanto in essi indicato dall’Unione e da ogni Comune appartenente all’Unione stessa. Nello specifico per i campi F15 ed F16 relativi rispettivamente alla presenza di Software specifici e Database topografico, del questionario “consolidato” dell’Unione di Comuni sono stati valorizzati se l’Unione o almeno uno dei Comuni ad essa aderenti li hanno valorizzati nel proprio questionario.

QUADRO L – Modalità di svolgimento del Servizio

Il campo L01, relativo alle ore complessive di apertura settimanale al pubblico, del questionario “consolidato” dell’Unione di Comuni è stato calcolato prendendo il massimo valore inserito dall’Unione o dai Comuni che appartengono all’Unione.

I campi L02, L03 e L04, relativi rispettivamente alla presenza di Call o Contact Center, di Servizio di reperibilità e pronto intervento H24 e di Servizio per appuntamento, del questionario “consolidato” dell’Unione di Comuni sono stati valorizzati se l’Unione o almeno uno dei Comuni ad essa aderenti li hanno valorizzati nel proprio questionario.

Le percentuali relative allo svolgimento del servizio del questionario “consolidato” dell’Unione di Comuni sono state calcolate riproporzionando le relative percentuali, dichiarate dall’Unione e dai Comuni appartenenti all’Unione stessa, rispetto al numero complessivo delle unità persona/anno dichiarato da ciascun Ente Locale.

QUADRO M – Servizi svolti

Tale quadro deve essere compilato dall’Unione e dai Comuni, facenti parte della stessa, che hanno adottato una gestione mista del servizio per la quota parte dei Servizi di Ufficio Tecnico svolti in autonomia e in diretta operatività.

I valori di ogni campo del quadro M del questionario “consolidato” dell’Unione di Comuni sono stati ottenuti sommando quanto in essi indicato dall’Unione e da ogni Comune appartenente all’Unione stessa.

QUADRO P – Esternalizzazioni

Tale quadro deve essere compilato dall’Unione e dai Comuni, facenti parte della stessa, che hanno adottato una gestione mista del servizio per la quota parte dei Servizi di Ufficio Tecnico svolti in autonomia e in diretta operatività. I valori di ogni campo del quadro P del questionario “consolidato” dell’Unione di Comuni sono stati ottenuti sommando quanto in essi indicato dall’Unione e da ogni Comune appartenente all’Unione stessa.

QUADRO R – Entrate

Tale quadro deve essere compilato dall’Unione e dai Comuni, facenti parte della stessa, che hanno adottato una gestione mista del servizio per la quota parte dei Servizi di Ufficio Tecnico svolti in autonomia e in diretta operatività.

I valori di ogni campo del quadro R del questionario “consolidato” dell’Unione di Comuni sono stati ottenuti sommando quanto in essi indicato dall’Unione e da ogni Comune appartenente all’Unione stessa.

QUADRO S – Spese

Tale quadro deve essere compilato dall’Unione e dai Comuni, facenti parte della stessa, che hanno adottato una gestione mista del servizio per la quota parte dei Servizi di Ufficio Tecnico svolti in autonomia e in diretta operatività.

I valori di ogni campo del quadro S del questionario “consolidato” dell’Unione di Comuni sono stati ottenuti sommando quanto in essi indicato dall’Unione e da ogni Comune appartenente all’Unione stessa.

QUADRO T – Spese per il Personale identificato alla prima colonna del quadro D

Tale quadro deve essere compilato dall’Unione e dai Comuni, facenti parte della stessa, che hanno adottato una gestione mista del servizio per la quota parte dei Servizi di Ufficio Tecnico svolti in autonomia e in diretta operatività.

I valori di ogni campo del quadro T del questionario “consolidato” dell’Unione di Comuni sono stati ottenuti sommando quanto in essi indicato dall’Unione e da ogni Comune appartenente all’Unione stessa.



Costruzione del consolidato dell'Unione per le variabili di Certificato di Conto Consuntivo


Per la costruzione del consolidato, per l'Unione e i Comuni ad essa afferenti, delle variabili relative al Certificato di Conto Consuntivo, si è proceduto al calcolo di ciascuna variabile come somma di quanto dichiarato nei Certificati di Conto Consuntivo dall'Unione e da ciascun Comune ad essa appartenente.

Costruzione del consolidato dell'Unione per le variabili di contesto, i prezzi e il reddito

Per la costruzione del consolidato delle variabili di contesto, dei prezzi e del reddito dell'Unione di Comuni si è proceduto al calcolo di ciascuna variabile attraverso la somma delle informazioni relative a ciascun Comune appartenente all'Unione.

Per le seguenti variabili è stata utilizzata una differente modalità di calcolo:

- Classificazione Sismica: il valore consolidato di tale variabile per l'Unione di Comuni è stato posto pari al minor valore tra le informazioni relative a ciascun Comune appartenente all'Unione. Ciò in quanto tale variabile identifica con il valore 1 un alto rischio sismico e con il valore 4 un basso rischio sismico.
- Livello altimetrico massimo: il valore consolidato di tale variabile per l'Unione di Comuni è stato posto pari al maggior valore tra le informazioni relative a ciascun Comune appartenente all'Unione.
- Livello altimetrico del municipio: il valore consolidato di tale variabile per l'Unione di Comuni è stato posto pari al maggior valore tra le informazioni relative a ciascun Comune appartenente all'Unione.
- Comune litoraneo: il valore consolidato di tale variabile per l'Unione di Comuni è stato posto pari al maggior valore tra le informazioni inserite da ciascun Comune appartenente all'Unione.
- Tempo medio di percorrenza dei pendolari interni al Comune di residenza: il valore consolidato di tale variabile per l'Unione di Comuni è stato posto pari alla media, ponderata per il numero di pendolari interni, dei valori relativi ai Comuni appartenenti all'Unione.
- Livello degli affitti OMI: il valore consolidato di tale variabile per l'Unione di Comuni è stato posto pari alla media, ponderata per il numero di abitanti, dei valori relativi ai Comuni appartenenti all'Unione.
- Reddito: il valore consolidato di tale variabile per l'Unione di Comuni è stato posto pari alla media, ponderata per il numero di abitanti, dei valori relativi ai Comuni appartenenti all'Unione.



ALLEGATO 3BIS - IL CONSOLIDATO DELLE CONVENZIONI DI COMUNI

Una volta identificato il gruppo dei Comuni associati in Convenzioni di Comuni, si è posta la necessità di effettuare la costruzione di un unico questionario “consolidato” della Convenzioni dei Comuni che ne fanno parte.

Costruzione del consolidato per le variabili del questionario

Al contrario di quanto accade per l’Unione che svolge i Servizi di Ufficio Tecnico in forma associata per i Comuni ad essa aderenti, la Convenzione non ha l’obbligo di compilare un unico questionario.

Per la costruzione del questionario “consolidato” delle Convenzioni dei Comuni, si è seguita la seguente struttura di trattamento dei dati, analizzata per singolo quadro, in modo da tener conto delle indicazioni fornite nelle istruzioni del questionario FC01B - Servizi di Ufficio Tecnico.

QUADRO A – Elementi specifici

Ogni campo del quadro A del questionario “consolidato” della Convenzione di Comuni è stato calcolato come somma di quanto indicato da ciascun Comune appartenente alla Convenzione.

QUADRO B – Servizi di Ufficio Tecnico gestiti in forma associata

Il quadro B del questionario “consolidato” della Convenzione di Comuni è stato ripreso interamente dal questionario compilato dai comuni della Convenzione.

QUADRO D – Personale impiegato direttamente dall’Ente, contabilizzato nei Servizi di Ufficio Tecnico o comunque adetto a tali funzioni

La prima colonna del quadro D del questionario “consolidato” della Convenzione di Comuni è stata calcolata come somma delle unità/persona anno dichiarate dai Comuni appartenenti alla Convenzione stessa.

La seconda colonna del quadro D del questionario “consolidato” della Convenzione di Comuni è stata calcolata riproporzionando le percentuali delle unità persona/anno dedicate ai Servizi di Ufficio Tecnico, dichiarate dai Comuni appartenenti alla Convenzione stessa, rispetto al numero di unità persona/anno dichiarate dal singolo Ente Locale.

QUADRO E – Unità locali

I valori di ogni campo del quadro E del questionario “consolidato” della Convenzione di Comuni sono stati ottenuti sommando quanto in essi indicato da ogni Comune appartenente alla Convenzione stessa.

QUADRO F – Dotazioni strumentali

I valori di ogni campo del quadro F del questionario “consolidato” della Convenzione di Comuni sono stati ottenuti sommando quanto in essi indicato da ogni Comune appartenente alla Convenzione stessa. Nello specifico per i campi F15 ed F16 relativi rispettivamente alla presenza di Software specifici e Database topografico, del questionario “consolidato” della Convenzione sono stati valorizzati se almeno uno dei Comuni ad essa aderenti li hanno valorizzati nel proprio questionario.

QUADRO L – Modalità di svolgimento del Servizio

Il campo L01, relativo alle ore complessive di apertura settimanale al pubblico, del questionario “consolidato” della Convenzione di Comuni è stato calcolato prendendo il massimo valore inserito dai Comuni che appartengono alla Convenzione.

I campi L02, L03 e L04, relativi rispettivamente alla presenza di Call o Contact Center, di Servizio di reperibilità e pronto intervento H24 e di Servizio per appuntamento, del questionario “consolidato” della Convenzione di Comuni sono stati valorizzati almeno uno dei Comuni ad essa aderenti li hanno valorizzati nel proprio questionario.



Le percentuali relative allo svolgimento del servizio del questionario “consolidato” della Convenzione di Comuni sono state calcolate riproporzionando le relative percentuali, dichiarate dai Comuni appartenenti alla Convenzione stessa, rispetto al numero complessivo delle unità persona/anno dichiarato da ciascun Ente Locale.

QUADRO M – Servizi svolti

I valori di ogni campo del quadro M del questionario “consolidato” della Convenzione di Comuni sono stati ottenuti sommando quanto in essi indicato da ogni Comune appartenente alla Convenzione stessa.

QUADRO P – Esternalizzazioni

I valori di ogni campo del quadro P del questionario “consolidato” della Convenzione di Comuni sono stati ottenuti sommando quanto in essi indicato da ogni Comune appartenente alla Convenzione stessa.

QUADRO R – Entrate

I valori di ogni campo del quadro R del questionario “consolidato” della Convenzione di Comuni sono stati ottenuti sommando quanto in essi indicato da ogni Comune appartenente alla Convenzione stessa.

QUADRO S – Spese

I valori di ogni campo del quadro S del questionario “consolidato” della Convenzione di Comuni sono stati ottenuti sommando quanto in essi indicato da ogni Comune appartenente alla Convenzione stessa.

QUADRO T – Spese per il Personale identificato alla prima colonna del quadro D

I valori di ogni campo del quadro T del questionario “consolidato” della Convenzione di Comuni sono stati ottenuti sommando quanto in essi indicato da ogni Comune appartenente alla Convenzione stessa.

Costruzione del consolidato della Convenzione per le variabili di Certificato di Conto Consuntivo

Per la costruzione del consolidato, per la Convenzione di Comuni, delle variabili relative al Certificato di Conto Consuntivo, si è proceduto al calcolo di ciascuna variabile come somma di quanto dichiarato nei Certificati di Conto Consuntivo da ciascun Comune ad essa appartenente.

Costruzione del consolidato della Convenzione per le variabili di contesto, i prezzi e il reddito

Per la costruzione del consolidato delle variabili di contesto, dei prezzi e del reddito Convenzione di Comuni si è proceduto al calcolo di ciascuna variabile attraverso la somma delle informazioni relative a ciascun Comune appartenente alla Convenzione.

Per le seguenti variabili è stata utilizzata una differente modalità di calcolo:

- Classificazione Sismica: il valore consolidato di tale variabile per la Convenzione di Comuni è stato posto pari al minor valore tra le informazioni relative a ciascun Comune appartenente alla Convenzione. Ciò in quanto tale variabile identifica con il valore 1 un alto rischio sismico e con il valore 4 un basso rischio sismico.
- Livello altimetrico massimo: il valore consolidato di tale variabile per la Convenzione di Comuni è stato posto pari al maggior valore tra le informazioni relative a ciascun Comune appartenente alla Convenzione.
- Livello altimetrico del municipio: il valore consolidato di tale variabile per la Convenzione di Comuni è stato posto pari al maggior valore tra le informazioni relative a ciascun Comune appartenente alla Convenzione.
- Comune litoraneo: il valore consolidato di tale variabile per la Convenzione di Comuni è stato posto pari al maggior valore tra le informazioni inserite da ciascun Comune appartenente alla Convenzione.
- Tempo medio di percorrenza dei pendolari interni al Comune di residenza: il valore consolidato di tale variabile per la Convenzione di Comuni è stato posto pari alla media, ponderata per il numero di pendolari interni, dei valori relativi ai Comuni appartenenti alla Convenzione.



- Livello degli affitti OMI: il valore consolidato di tale variabile per la Convenzione di Comuni è stato posto pari alla media, ponderata per il numero di abitanti, dei valori relativi ai Comuni appartenenti alla Convenzione.
- Reddito: il valore consolidato di tale variabile per l'Unione di Comuni è stato posto pari alla media, ponderata per il numero di abitanti, dei valori relativi ai Comuni appartenenti all'Unione.



ALLEGATO 4 - MODALITÀ DI CALCOLO DELLA SPESA CORRENTE PER LA DETERMINAZIONE DEI FABBISOGNI STANDARD

Il Certificato di Conto Consuntivo per l'anno 2009 e il Questionario *FC01B - Servizi di Ufficio Tecnico* costituiscono i due strumenti informativi necessari per la determinazione del valore della Spesa corrente per stimare i Fabbisogni Standard. In particolare, mentre il CCC rappresenta il punto di partenza per la determinazione della spesa, il questionario FC01B è fondamentale per riclassificare e integrare il Certificato stesso.

Gli interventi di Spesa corrente da CCC considerati per stimare i Fabbisogni Standard sono i seguenti:

1. Personale;
2. Acquisto di beni di consumo e/o di materie prime;
3. Prestazioni di servizi;
4. Utilizzo di beni di terzi;
5. Trasferimenti;
7. Imposte e tasse.

I quadri di riferimento del questionario FC01B per la costruzione della **Spesa corrente** utilizzata per la stima dei Fabbisogni Standard sono i seguenti:

- QUADRO D – relativo alla numerosità del personale e al tempo effettivamente dedicato dagli addetti ai Servizi di Ufficio Tecnico;
- QUADRO P - relativo ad alcune voci di esternalizzazioni non direttamente desumibili da CCC;
- QUADRO R - relativo ad alcune voci di entrata non direttamente desumibili da CCC;
- QUADRO S - relativo ad alcune voci di spesa non direttamente desumibili da CCC;
- QUADRO T - relativo alle voci di spesa per il personale impiegato dall'Ente nei Servizi di Ufficio Tecnico.

Al fine di ricostruire la Spesa corrente per stimare i Fabbisogni Standard, in grado di dare una rappresentazione del costo di gestione relativo ai Servizi di Ufficio Tecnico, si considerano i primi cinque Interventi e l'Intervento 7 del CCC, opportunamente integrati e corretti tramite le informazioni del questionario.


Il questionario è stato predisposto sia per ridurre il più possibile l'eterogeneità nelle modalità di compilazione dei Certificati di Conto Consuntivo da parte degli Enti Locali sia per avere informazioni di dettaglio che non sono previste nei Certificati.

La determinazione del valore della Spesa corrente per stimare i Fabbisogni Standard prevede due fasi:

- Prima fase: aggregazione degli Interventi 1-5 e Intervento 7 e integrazione con quanto rilevato nei quadri del questionario;
- Seconda fase: correzione del risultato ottenuto nella prima fase attraverso l'utilizzo delle percentuali di tempo lavoro dedicato ai Servizi di Ufficio Tecnico.

La spesa di gestione corrente di base relativa ai Servizi di Ufficio Tecnico, determinata con la prima fase, si articola a sua volta, in due passaggi:

1. Individuazione della spesa direttamente desumibile dal CCC (Interventi da 1 a 5 e Intervento 7);
2. Correzione con quanto rilevato nel questionario relativamente a:
 - a. Spese contabilizzate nel CCC in Altri Servizi e Altre Funzioni ma attinenti ai Servizi di Ufficio Tecnico (colonne 2, 3 dei Quadri P, S e T);



b. Entrate non direttamente desumibili dal CCC.

Nella *Tabella 14* sono riportate le modalità di calcolo della spesa di gestione corrente di base relativa ai Servizi di Ufficio Tecnico, determinata con la prima fase.

Tabella 14 - Modalità di calcolo delle spese di gestione corrente di base

	Descrizione Variabile	Fonte	Variabile	Colonna
	Valori desunti direttamente dal CCC (Interventi da 1, 2, 3, 4, 5, 7) ¹⁶	CCC	Quadro 4 - Riga 30	1, 2, 3, 4, 5, 7
+	Spese di gestione diretta e associata attratte da altre funzioni	Questionario	S01+S02+S03+S04+S05+S07+S08+S09+S10 + S11+ P02 + P04 + P05 + P14	2, 3
+	Spese del personale attratte da altre funzioni	Questionario	T01 + T03 + T05 + T06 + T07 + T08 + T09 + T10 + T11 + T12 + T13 + T14 + T15 + T17 + T19 + T21 + T22	2, 3
-	Spese di personale di competenze di anni precedenti	Questionario	T02, T04, T18, T20	1, 2, 3
-	Rimborsi per il personale comandato o in convenzione contabilizzato nel quadro 2 del CCC	Questionario	MIN(R01 (col.1, 2, 3); T23 (col.1, 2, 3)) <i>Viene tolto R01 fino a concorrenza in T23</i>	1, 2, 3
-	Rimborsi per il personale comandato o in convenzione contabilizzato nel quadro 4 del CCC	Questionario	Da applicare solo se T24 (col.1, 2, 3) è diverso da R01 (col.1, 2, 3) MIN(T24 (col.2, 3); T23 (col.1, 2, 3)-MIN(R01 (col.1, 2, 3); T23 (col.1, 2, 3))) <i>Viene tolto T24 fino a concorrenza in T23 al netto di R01</i>	2, 3 ¹⁷
-	Entrate per servizi resi a terzi e per partecipazione in forme di gestione associata	Questionario	R02 + R04 + R05 + R06	1, 2, 3
-	Spese non omogenee (canoni di locazione, spese di noleggio e di leasing, spese di manutenzione)	Questionario	S01 + S02 + S08 + S09	1, 2, 3
=		SPESE DI GESTIONE CORRENTE DI BASE <i>Se il totale della spesa è negativa viene posta uguale a zero</i>		

La seconda fase del calcolo prevede che dall'ammontare di spesa di gestione corrente di base venga sottratto l'ammontare di spesa del personale, desumibile dalle informazioni contenute nei Quadri D e T, riferito alla percentuale di lavoro che il personale dedica a servizi e Funzioni diverse dai Servizi di Ufficio Tecnico, ovvero che:

Spesa corrente Fabbisogni Standard = Spesa di gestione corrente di base –
(Spesa del personale – Spesa del personale normalizzata)

¹⁶ Il valore desunto direttamente dal CCC (interventi da 1 a 5, 7) dovrebbe comprendere le seguenti voci del questionario:

	Descrizione	Fonte	Variabile	Colonna
	Spese di gestione diretta e associata	Questionario	S01+S02+S03+S04+S05+S07+S08+S09+S10+ S11+ P02 + P04 + P05 + P14	1
+	Spese del personale	Questionario	T01 + T03 + T05 + T06 + T07 + T08 + T09 + T10 + T11 + T12 + T13 + T14 + T15 + T17 + T19 + T21 + T22	1

¹⁷ Considerando che nel questionario le spese vanno indicate al lordo di eventuali entrate, nel caso in cui il corrispondente valore riportato nel questionario sia superiore a quello del CCC (interventi 1, 2, 3, 4, 5, 7), viene preso a riferimento il valore del questionario. In tal caso va considerata anche la colonna 1 nel calcolo dei "Rimborsi per il personale comandato o in convenzione contabilizzato nel quadro 4 del CCC".



La spesa del personale è ricostruibile sulla base della seconda colonna della *Tabella 15*.

La spesa del personale normalizzata è ricostruibile applicando la percentuale di normalizzazione riportata nella terza colonna della *Tabella 15*.

Tabella 15 - Modalità di calcolo delle spese del personale

Tipologia di costo del lavoro del personale	Voci del questionario ¹⁸	% di normalizzazione
1) Costo del lavoro del personale dipendente non dirigente a tempo indeterminato	(T01-T02) + quota(T12) + quota(T13) + quota(T17-T18)	D00102/100
2) Costo del lavoro del personale dipendente dirigente a tempo indeterminato	(T03-T04) + quota(T12) + quota(T13) + quota(T19-T20)	D00202/100
3) Costo del lavoro del personale dipendente non dirigente a tempo determinato	T05 + quota(T12) + quota(T13) + quota(T17-T18)	D00402/100
4) Costo del lavoro per incarichi conferiti ai sensi dell'art. 110 commi 1 e 2 D.Lgs. 267/2000	T06 + quota(T12) + quota(T13) + quota(T19-T20)	D00302/100
5) Costo del lavoro per collaborazioni coordinate e continuative e altre forme di rapporto di lavoro flessibile	T07 + quota(T12) + quota(T13)	D00502/100
6) Costo del lavoro per LSU	T08 + quota(T12) + quota(T13)	D00602/100
7) Costo del lavoro per personale in convenzione	T09 + quota(T12) + quota(T13) + quota(T17-T18)	D00702/100
8) Costo del lavoro del personale previsto dall'art. 90 D.Lgs. 267/2000	T10 + quota(T12) + quota(T13) + quota(T17-T18)	D00802/100
9) Costo del lavoro del personale art. 76 comma 1 del D.L. 112/2008	T11 + quota(T12) + quota(T13) + quota(T17-T18)	D00902/100
10) Costo del lavoro per rimborsi ad altre amministrazioni per personale in posizione di comando	T15	% complessiva di normalizzazione ¹⁹
11) Altre spese	T14+T21+T22 + Quote non suddivisibili	% complessiva di normalizzazione

¹⁸ Le quote sono da calcolare in proporzione alla voce base.

¹⁹ La percentuale complessiva di normalizzazione è calcolata rapportando in percentuale la somma delle voci da 1 a 9 normalizzate alla somma delle voci da 1 a 9 non normalizzate.



ALLEGATO 5 - FORMULE DI CALCOLO DELLE VARIABILI INDIPENDENTI

Di seguito sono riportate le formule delle variabili indipendenti utilizzate per la stima dei Fabbisogni Standard unitari.


Tipologia	Variabile	Fonte	Formula di calcolo
CONTESTO	Totale immobili (Cat. A,B,C,D,E) PROCAPITE	Dipartimento Fiscale	Somma degli (Immobili categoria ABITAZIONI (Cat. A escluso A10) + immobili categoria PERTINENZE (Cat. C2,C6,C7) + immobili categoria NEGOZI (Cat. C1) + immobili categoria UFFICI E STUDI PRIVATI (Cat.A10) + immobili categoria USO PRODUTTIVO (Cat. D) + immobili categoria ALTRO USO(Cat. B, E, C3,C4,C5) / Popolazione residente
	Rischio sismico alto	ISTAT	Se il comune ha classificazione sismica Istat pari a 1 allora la variabile è pari a 1, altrimenti assume il valore 0.
	Addetti ATECO I - Attività dei servizi di alloggio e di ristorazione PROCAPITE	SOSE	Addetti ATECO I - Attività dei servizi di alloggio e di ristorazione / Popolazione residente
	Media del totale interventi per investimenti ²⁰ (impegni) in conto capitale del CCC per gli anni 2004-2008 deflazionata rapportato rispetto alla media	CCC	$[(Investimenti2004/popolazione\ 2004 + Investimenti2005/popolazione\ 2005 + Investimenti2006/popolazione\ 2006 + Investimenti2007/popolazione\ 2007 + Investimenti2008/popolazione\ 2008)/5]$ / media nazionale della Media del totale interventi per investimenti (impegni) in conto capitale del CCC per gli anni 2004-2008 deflazionata
REDDITO	Reddito Imponibile ai fini delle addizionali IRPEF rapportato rispetto alla media	Dipartimento Fiscale	Reddito Imponibile ai fini delle addizionali IRPEF / media nazionale del Reddito Imponibile ai fini delle addizionali IRPEF
ENTRATE	Media delle Entrate da Titoli I, II, III del CCC ²⁰ per gli anni 2004-2008 deflazionata rapportato rispetto alla media	CCC	$[(Entrate2004/popolazione\ 2004 + Entrate2005/popolazione\ 2005 + Entrate2006/popolazione\ 2006 + Entrate2007/popolazione\ 2007 + Entrate2008/popolazione\ 2008)/5]$ / media nazionale della Media delle Entrate da Titoli I, II, III del CCC per gli anni 2004-2008 deflazionata
PREZZI	Spesa media del personale per addetto rapportato rispetto alla media	Questionario	Spesa media del personale per addetto / media nazionale della spesa media del personale per addetto
	Livello degli affitti medio OMI rapportato rispetto alla media	Agenzia del Territorio	Livello medio affitto Omi ad uso ufficio in euro mensili al mq / media nazionale del livello medio affitto Omi
	Spesa media per software e hardware rapportato rispetto alla media	Questionario	$(S03(col1) + S03(col2) + S03(col3) + S04(col1) + S04(col2) + S04(col3))/F08(col1)$ / media nazionale della Spesa media per software e hardware
MODALITÀ DI SVOLGIMENTO DEL SERVIZIO	Quota percentuale dei servizi esternalizzati a partecipate rispetto alla spesa corrente utilizzata per la stima dei Fabbisogni Standard	Questionario	$(P02\ col.1 + P02\ col.2 + P02\ col.3 + P04\ col.1 + P04\ col.2 + P04\ col.3 + P05\ col.1 + P05\ col.2 + P05\ col.3) / Spesa\ corrente\ utilizzata\ per\ la\ stima\ dei\ Fabbisogni\ Standard * 100$
ECONOMIE DI SCALA	Popolazione residente FUNZIONE INVERSA	ISTAT	1 / Popolazione residente

²⁰ Le entrate sono deflazionate in base agli indici dei prezzi al consumo (NIC senza tabacchi).



Tipologia	Variabile	Fonte	Formula di calcolo
ECONOMIE DI SCALA	Popolazione - Nodo tra 5.000 e 10.000 abitanti	ISTAT	Se la popolazione residente ha valore compreso tra 5.000 e 10.000 allora la variabile assume come valore la differenza tra la popolazione residente stessa e 5.000 (soglia inferiore della classe), altrimenti se la popolazione residente dell'Ente Locale ha valore maggiore di 10.000, allora la variabile assume valore pari alla differenza tra l'estremo superiore ed inferiore della classe (10.000-5.000).
	Popolazione - Nodo tra 100.000 e 150.000 abitanti	ISTAT	Se la popolazione residente ha valore compreso tra 100.000 e 150.000 allora la variabile assume come valore la differenza tra la popolazione residente stessa e 100.000 (soglia inferiore della classe), altrimenti se la popolazione residente dell'Ente Locale ha valore maggiore di 150.000, allora la variabile assume valore pari alla differenza tra l'estremo superiore ed inferiore della classe (150.000-100.000).
TERRITORIALITA'	Regione	ISTAT	Se l'Ente è nella regione specificata allora la variabile è pari a 1, altrimenti assume il valore 0.

* Le entrate sono deflazionate in base agli indici dei prezzi al consumo (NIC senza tabacchi).



ALLEGATO 6 - COEFFICIENTI DELLA FUNZIONI DEI FABBISOGNI STANDARD

Si riporta di seguito la stima OLS dei coefficienti stimati della “Funzione dei Fabbisogni Standard”.

Variabile	Stima OLS		Stima OLS standardizzata	Elasticità rispetto ai valori medi
INTERCETTA	3,88379286			
CONTESTO Totale immobili (Cat. A,B,C,D,E) PROCAPITE - Differenza dalla media (media = 1,15327599))	7,29323348	***	0,11496548	0,14189851
CONTESTO Rischio sismico ALTO	11,03233951	***	0,07321018	18,61195877
CONTESTO Addetti ATECO I - Attività dei servizi di alloggio e di ristorazione PROCAPITE - Differenza dalla media (media = 0,01863474)	173,11872984	***	0,08858982	0,05442418
CONTESTO Media del totale interventi per investimenti (impegni) in conto capitale del CCC per gli anni 2004-2008 deflazionata rapportato rispetto alla media (media = 499,5241)	3,30434135	***	0,08549461	0,05574544
REDDITO Reddito imponibile ai fini delle addizionali IRPEF rapportato rispetto alla media (media = 20.186,23)	11,72548992	**	0,03909871	0,19781329
ENTRATE Media delle Entrate da Titoli I, II, III del CCC per gli anni 2004-2008 deflazionata rapportato rispetto alla media (media = 826,4148)	17,59791876	***	0,19082479	0,29688330
PREZZI Spesa media del personale per addetto rapportato rispetto alla media (media = 39.497,39)	7,01985773	**	0,03574839	0,11842756
PREZZI Livello medio affitto OMI 2009 rapportato rispetto alla media (media = 4,826588)	6,11534372	**	0,05826384	0,10316808
PREZZI Spesa media per software e hardware rapportato rispetto alla media (media = 533,3891 – 99°percentile = 4.755,04)	1,78846537	***	0,05996616	0,03017206
MODALITÀ DI SVOLGIMENTO DEL SERVIZIO Quota percentuale dei servizi esternalizzati a partecipate rispetto alla spesa corrente utilizzata per la stima dei Fabbisogni Standard Differenza dalla media (media= 2,41688478)	1,71600245	***	0,42171465	0,06996782
ECONOMIE DI SCALA Inversa della popolazione	5097,5673356	***	0,11777055	0,05650831
ECONOMIE DI SCALA Popolazione - Nodo tra 5.000 e 10.000 abitanti	-0,00210496	***	-0,09341416	-0,04248681
ECONOMIE DI SCALA Popolazione - Nodo tra 100.000 e 150.000 abitanti	-0,00039510	*	-0,02272510	-0,00138191



Variabile	Stima OLS		Stima OLS standardizzata	Elasticità rispetto ai valori medi
Regione - Piemonte	2,85690352		0,02351985	4,81970034
Regione - Lombardia	-4,36565934		-0,04247906	-7,36502639
Regione - Veneto	7,48024618	**	0,05297077	12,61944788
Regione - Liguria	8,34741344	*	0,03311292	14,08239065
Regione - Emilia Romagna	-0,54365741		-0,00301375	-0,91716986
Regione - Toscana	2,50852424		0,01269620	4,23197180
Regione - Umbria	26,66720990	***	0,07888342	44,98855484
Regione - Marche	4,33421212		0,01997144	7,31197378
Regione - Abruzzo	-3,42021910		-0,01436146	-5,77003425
Regione - Molise	-6,73443534		-0,02042906	-11,36123782
Regione - Campania	11,07952213	**	0,07113295	18,69155757
Regione - Puglia	7,04490362		0,02945937	11,88500912
Regione - Basilicata	21,64904609	***	0,07560015	36,52272963
Regione - Calabria	7,85942781	*	0,03956026	13,25914111


$R^2 = 0,4187$

*** P-value < 0,001
 ** 0,001 <= P-value < 0,05
 * 0,05 <= P-value < 0,10




ALLEGATO 7 - COEFFICIENTI DI RIPARTO RELATIVI AL FABBISOGNI STANDARD


Regione	Provincia	Comune	Coefficiente di riparto relativo al Fabbisogno Standard
Abruzzo	Chieti	ALTINO	0,000084791634
Abruzzo	Chieti	ARCHI	0,000049327294
Abruzzo	Chieti	ARI	0,000030000420
Abruzzo	Chieti	ARIELLI	0,000025892346
Abruzzo	Chieti	ATESSA	0,000208703537
Abruzzo	Chieti	BOMBA	0,000026129208
Abruzzo	Chieti	BORRELLO	0,000017168153
Abruzzo	Chieti	BUCCHIANICO	0,000108667981
Abruzzo	Chieti	CANOSA SANNITA	0,000031598980
Abruzzo	Chieti	CARPINETO SINELLO	0,000019924403
Abruzzo	Chieti	CARUNCHIO	0,000020718599
Abruzzo	Chieti	CASACANDITELLA	0,000052284029
Abruzzo	Chieti	CASALANGUIDA	0,000026568895
Abruzzo	Chieti	CASALBORDINO	0,000128600050
Abruzzo	Chieti	CASALINCONTRADA	0,000056821888
Abruzzo	Chieti	CASOLI	0,000147405773
Abruzzo	Chieti	CASTEL FRENTANO	0,000086675504
Abruzzo	Chieti	CASTELGUIDONE	0,000013202708
Abruzzo	Chieti	CASTIGLIONE MESSER MARINO	0,000043183600
Abruzzo	Chieti	CELENZA SUL TRIGNO	0,000025533399
Abruzzo	Chieti	CHIETI	0,000966943349
Abruzzo	Chieti	CIVITALUPARELLA	0,000013587916
Abruzzo	Chieti	CIVITELLA MESSER RAIMONDO	0,000030026775
Abruzzo	Chieti	COLLEDIMACINE	0,000009735409
Abruzzo	Chieti	COLLEDIMEZZO	0,000016202695
Abruzzo	Chieti	CRECCHIO	0,000062233279
Abruzzo	Chieti	CUPELLO	0,000105802322
Abruzzo	Chieti	DOGLIOLA	0,000014114516
Abruzzo	Chieti	FALLO	0,000009094897
Abruzzo	Chieti	FARA FILIORUM PETRI	0,000044436083
Abruzzo	Chieti	FARA SAN MARTINO	0,000050308688
Abruzzo	Chieti	FILETTO	0,000023546696
Abruzzo	Chieti	FOSSACESIA	0,000132657419
Abruzzo	Chieti	FRAINE	0,000012916913
Abruzzo	Chieti	FRANCAVILLA AL MARE	0,000467714825
Abruzzo	Chieti	FRESAGRAN DINARIA	0,000025379589
Abruzzo	Chieti	FRISA	0,000039560821



Regione	Provincia	Comune	Coefficiente di riparto relativo al Fabbisogno Standard
Abruzzo	Chieti	FURCI	0,000026175421
Abruzzo	Chieti	GAMBERALE	0,000015233598
Abruzzo	Chieti	GESSOPALENA	0,000045364609
Abruzzo	Chieti	GISSI	0,000059850282
Abruzzo	Chieti	GIULIANO TEATINO	0,000032385942
Abruzzo	Chieti	GUARDIAGRELE	0,000193676710
Abruzzo	Chieti	GUILMI	0,000014264841
Abruzzo	Chieti	LAMA DEI PELIGNI	0,000045335617
Abruzzo	Chieti	LANCIANO	0,000598307495
Abruzzo	Chieti	LENTELLA	0,000019030443
Abruzzo	Chieti	LETTOPALENA	0,000013848237
Abruzzo	Chieti	LISCIA	0,000019144190
Abruzzo	Chieti	MIGLIANICO	0,000102731879
Abruzzo	Chieti	MONTAZZOLI	0,000024936944
Abruzzo	Chieti	MONTEBELLO SUL SANGRO	0,000005364601
Abruzzo	Chieti	MONTEFERRANTE	0,000008109866
Abruzzo	Chieti	MONTELAPIANO	0,000006870656
Abruzzo	Chieti	MONTENERODOMO	0,000020887371
Abruzzo	Chieti	MONTEODORISIO	0,000059851572
Abruzzo	Chieti	MOZZAGROGNA	0,000055358321
Abruzzo	Chieti	ORSOGNA	0,000082912094
Abruzzo	Chieti	ORTONA	0,000436616809
Abruzzo	Chieti	PAGLIETA	0,000094474550
Abruzzo	Chieti	PALENA	0,000045595825
Abruzzo	Chieti	PALMOLI	0,000030273765
Abruzzo	Chieti	PALOMBARO	0,000036307101
Abruzzo	Chieti	PENNADOMO	0,000015013215
Abruzzo	Chieti	PENNAPIEDIMONTE	0,000021541541
Abruzzo	Chieti	PERANO	0,000038944603
Abruzzo	Chieti	PIETRAFERRAZZANA	0,000006718567
Abruzzo	Chieti	PIZZOFERRATO	0,000041269906
Abruzzo	Chieti	POGGIOFIORITO	0,000022556654
Abruzzo	Chieti	POLLUTRI	0,000056207281
Abruzzo	Chieti	PRETORO	0,000028435289
Abruzzo	Chieti	QUADRI	0,000021997421
Abruzzo	Chieti	RAPINO	0,000042501318
Abruzzo	Chieti	RIPA TEATINA	0,000081449121
Abruzzo	Chieti	ROCCA SAN GIOVANNI	0,000054595762
Abruzzo	Chieti	ROCCAMONTEPIANO	0,000051189945




Regione	Provincia	Comune	Coefficiente di riparto relativo al Fabbisogno Standard
Abruzzo	Chieti	ROCCASCALEGNA	0,000037980325
Abruzzo	Chieti	ROCCASPINALVETI	0,000032903439
Abruzzo	Chieti	ROIO DEL SANGRO	0,000006897052
Abruzzo	Chieti	ROSELLO	0,000013559603
Abruzzo	Chieti	SAN BUONO	0,000025065241
Abruzzo	Chieti	SAN GIOVANNI LIPIONI	0,000009842643
Abruzzo	Chieti	SAN GIOVANNI TEATINO	0,000223219568
Abruzzo	Chieti	SAN MARTINO SULLA MARRUCINA	0,000030236410
Abruzzo	Chieti	SAN SALVO	0,000351849502
Abruzzo	Chieti	SAN VITO CHIETINO	0,000124099679
Abruzzo	Chieti	SANT'EUSANIO DEL SANGRO	0,000049352590
Abruzzo	Chieti	SANTA MARIA IMBARO	0,000041844990
Abruzzo	Chieti	SCERNI	0,000071120864
Abruzzo	Chieti	SCHIAVI DI ABRUZZO	0,000029969705
Abruzzo	Chieti	TARANTA PELIGNA	0,000017967413
Abruzzo	Chieti	TOLLO	0,000083513580
Abruzzo	Chieti	TORINO DI SANGRO	0,000072080371
Abruzzo	Chieti	TORNARECCIO	0,000041779460
Abruzzo	Chieti	TORREBRUNA	0,000028158198
Abruzzo	Chieti	TORREVECCHIA TEATINA	0,000076565378
Abruzzo	Chieti	TORRICELLA PELIGNA	0,000043008421
Abruzzo	Chieti	TREGLIO	0,000039585673
Abruzzo	Chieti	TUFILLO	0,000016428632
Abruzzo	Chieti	VACRI	0,000038861528
Abruzzo	Chieti	VASTO	0,000705468008
Abruzzo	Chieti	VILLA SANTA MARIA	0,000038191341
Abruzzo	Chieti	VILLALFONSINA	0,000025661538
Abruzzo	Chieti	VILLAMAGNA	0,000052973734
Abruzzo	L'Aquila	ACCIANO	0,000013372146
Abruzzo	L'Aquila	AIELLI	0,000053962357
Abruzzo	L'Aquila	ALFEDENA	0,000030240050
Abruzzo	L'Aquila	ANVERSA DEGLI ABRUZZI	0,000019048845
Abruzzo	L'Aquila	ATELETA	0,000038309845
Abruzzo	L'Aquila	AVEZZANO	0,000884919359
Abruzzo	L'Aquila	BALSORANO	0,000115557480
Abruzzo	L'Aquila	BARETE	0,000027355319
Abruzzo	L'Aquila	BARISCIANO	0,000043277584
Abruzzo	L'Aquila	BARREA	0,000024406217
Abruzzo	L'Aquila	BISEGNA	0,000012590779




Regione	Provincia	Comune	Coefficiente di riparto relativo al Fabbisogno Standard
Abruzzo	L'Aquila	BUGNARA	0,000033952966
Abruzzo	L'Aquila	CAGNANO AMITERNO	0,000044447327
Abruzzo	L'Aquila	CALASCIO	0,000009060999
Abruzzo	L'Aquila	CAMPO DI GIOVE	0,000043040711
Abruzzo	L'Aquila	CAMPOTOSTO	0,000022611235
Abruzzo	L'Aquila	CANISTRO	0,000032138894
Abruzzo	L'Aquila	CANSANO	0,000013416020
Abruzzo	L'Aquila	CAPESTRANO	0,000029019298
Abruzzo	L'Aquila	CAPISTRELLO	0,000134829257
Abruzzo	L'Aquila	CAPITIGNANO	0,000026786236
Abruzzo	L'Aquila	CAPORCIANO	0,000010636526
Abruzzo	L'Aquila	CAPPADOCIA	0,000037745010
Abruzzo	L'Aquila	CARAPELLE CALVISIO	0,000005794997
Abruzzo	L'Aquila	CARSOLI	0,000126958718
Abruzzo	L'Aquila	CASTEL DEL MONTE	0,000020667412
Abruzzo	L'Aquila	CASTEL DI IERI	0,000014156042
Abruzzo	L'Aquila	CASTEL DI SANGRO	0,000171436037
Abruzzo	L'Aquila	CASTELLAFIUME	0,000035111921
Abruzzo	L'Aquila	CASTELVECCHIO CALVISIO	0,000008321466
Abruzzo	L'Aquila	CASTELVECCHIO SUBEQUO	0,000031461804
Abruzzo	L'Aquila	CELANO	0,000236577655
Abruzzo	L'Aquila	CERCHIO	0,000049348736
Abruzzo	L'Aquila	CIVITA D'ANTINO	0,000032449487
Abruzzo	L'Aquila	CIVITELLA ALFEDENA	0,000014541613
Abruzzo	L'Aquila	CIVITELLA ROVETO	0,000096629525
Abruzzo	L'Aquila	COCULLO	0,000013336185
Abruzzo	L'Aquila	COLLARMELE	0,000033121392
Abruzzo	L'Aquila	COLLELONGO	0,000044308163
Abruzzo	L'Aquila	COLLEPIETRO	0,000009695831
Abruzzo	L'Aquila	CORFINIO	0,000032043890
Abruzzo	L'Aquila	FAGNANO ALTO	0,000016298868
Abruzzo	L'Aquila	FONTECCHIO	0,000013523303
Abruzzo	L'Aquila	FOSSA	0,000018864983
Abruzzo	L'Aquila	GAGLIANO ATERNO	0,000011356418
Abruzzo	L'Aquila	GIOIA DEI MARSII	0,000066812073
Abruzzo	L'Aquila	GORIANO SICOLI	0,000021040103
Abruzzo	L'Aquila	INTRODACQUA	0,000055653761
Abruzzo	L'Aquila	L'AQUILA	0,001337632153
Abruzzo	L'Aquila	LECCE NEI MARSII	0,000058619152




Regione	Provincia	Comune	Coefficiente di riparto relativo al Fabbisogno Standard
Abruzzo	L'Aquila	LUCO DEI MARSI	0,000157332708
Abruzzo	L'Aquila	LUCOLI	0,000047873034
Abruzzo	L'Aquila	MAGLIANO DE' MARSI	0,000101279191
Abruzzo	L'Aquila	MASSA D'ALBE	0,000048802661
Abruzzo	L'Aquila	MOLINA ATERNO	0,000013335772
Abruzzo	L'Aquila	MONTEREALE	0,000086896578
Abruzzo	L'Aquila	MORINO	0,000045141030
Abruzzo	L'Aquila	NAVELLI	0,000020199302
Abruzzo	L'Aquila	OCRE	0,000030526168
Abruzzo	L'Aquila	OFENA	0,000018392253
Abruzzo	L'Aquila	OPI	0,000017968963
Abruzzo	L'Aquila	ORICOLA	0,000033219952
Abruzzo	L'Aquila	ORTONA DEI MARSI	0,000026175928
Abruzzo	L'Aquila	ORTUCCHIO	0,000055234098
Abruzzo	L'Aquila	OVINDOLI	0,000062544605
Abruzzo	L'Aquila	PACENTRO	0,000041049897
Abruzzo	L'Aquila	PERETO	0,000024480984
Abruzzo	L'Aquila	PESCASSEROLI	0,000089129383
Abruzzo	L'Aquila	PESCINA	0,000119317122
Abruzzo	L'Aquila	PESCOCOSTANZO	0,000046039332
Abruzzo	L'Aquila	PETTORANO SUL GIZIO	0,000042336881
Abruzzo	L'Aquila	PIZZOLI	0,000116841135
Abruzzo	L'Aquila	POGGIO PICENZE	0,000026041912
Abruzzo	L'Aquila	PRATA D'ANSIDONIA	0,000016900363
Abruzzo	L'Aquila	PRATOLA PELIGNA	0,000179321203
Abruzzo	L'Aquila	PREZZA	0,000030038067
Abruzzo	L'Aquila	RAIANO	0,000081826776
Abruzzo	L'Aquila	RIVISONDOLI	0,000051256483
Abruzzo	L'Aquila	ROCCA DI BOTTE	0,000028176080
Abruzzo	L'Aquila	ROCCA DI CAMBIO	0,000024896119
Abruzzo	L'Aquila	ROCCA DI MEZZO	0,000060542418
Abruzzo	L'Aquila	ROCCA PIA	0,000014442610
Abruzzo	L'Aquila	ROCCACASALE	0,000023680055
Abruzzo	L'Aquila	ROCCARASO	0,000086676376
Abruzzo	L'Aquila	SAN BENEDETTO DEI MARSI	0,000108372167
Abruzzo	L'Aquila	SAN BENEDETTO IN PERILLIS	0,000008303389
Abruzzo	L'Aquila	SAN DEMETRIO NE' VESTINI	0,000042933876
Abruzzo	L'Aquila	SAN PIO DELLE CAMERE	0,000017353381
Abruzzo	L'Aquila	SAN VINCENZO VALLE ROVETO	0,000072913687




Regione	Provincia	Comune	Coefficiente di riparto relativo al Fabbisogno Standard
Abruzzo	L'Aquila	SANT'EUSANIO FORCONESE	0,000013130783
Abruzzo	L'Aquila	SANTE MARIE	0,000043937766
Abruzzo	L'Aquila	SANTO STEFANO DI SESSANIO	0,000008815584
Abruzzo	L'Aquila	SCANNO	0,000065713859
Abruzzo	L'Aquila	SCONTRONE	0,000018933605
Abruzzo	L'Aquila	SCOPPITO	0,000079234659
Abruzzo	L'Aquila	SCURCOLA MARSICANA	0,000084243151
Abruzzo	L'Aquila	SECINARO	0,000015441668
Abruzzo	L'Aquila	SULMONA	0,000511982835
Abruzzo	L'Aquila	TAGLIACOZZO	0,000156673867
Abruzzo	L'Aquila	TIONE DEGLI ABRUZZI	0,000014838470
Abruzzo	L'Aquila	TORNIMPARTE	0,000083910194
Abruzzo	L'Aquila	TRASACCO	0,000167146551
Abruzzo	L'Aquila	VILLA SANT'ANGELO	0,000015330326
Abruzzo	L'Aquila	VILLA SANTA LUCIA DEGLI ABRUZZI	0,000009440205
Abruzzo	L'Aquila	VILLALAGO	0,000020145144
Abruzzo	L'Aquila	VILLAVALLELONGA	0,000032903723
Abruzzo	L'Aquila	VILLETTA BARREA	0,000024560020
Abruzzo	L'Aquila	VITTORITO	0,000029795508
Abruzzo	Pescara	ABBATEGGIO	0,000018730234
Abruzzo	Pescara	ALANNO	0,000074924820
Abruzzo	Pescara	BOLOGNANO	0,000035928591
Abruzzo	Pescara	BRITTOLI	0,000011115049
Abruzzo	Pescara	BUSSI SUL TIRINO	0,000054550584
Abruzzo	Pescara	CAPPELLE SUL TAVO	0,000081345125
Abruzzo	Pescara	CARAMANICO TERME	0,000068237882
Abruzzo	Pescara	CARPINETO DELLA NORA	0,000017917095
Abruzzo	Pescara	CASTIGLIONE A CASAURIA	0,000025698541
Abruzzo	Pescara	CATIGNANO	0,000035710599
Abruzzo	Pescara	CEPAGATTI	0,000158656752
Abruzzo	Pescara	CITTA' SANT'ANGELO	0,000264580503
Abruzzo	Pescara	CIVITAUQUANA	0,000030020982
Abruzzo	Pescara	CIVITELLA CASANOVA	0,000043737565
Abruzzo	Pescara	COLLECORVINO	0,000107471846
Abruzzo	Pescara	CORVARA	0,000009664967
Abruzzo	Pescara	CUGNOLI	0,000037924239
Abruzzo	Pescara	ELICE	0,000035857877
Abruzzo	Pescara	FARINDOLA	0,000034414706
Abruzzo	Pescara	LETTOMANOPPELLO	0,000079814128




Regione	Provincia	Comune	Coefficiente di riparto relativo al Fabbisogno Standard
Abruzzo	Pescara	LORETO APRUTINO	0,000128190673
Abruzzo	Pescara	MANOPPELLO	0,000159504233
Abruzzo	Pescara	MONTEBELLO DI BERTONA	0,000026062931
Abruzzo	Pescara	MONTESILVANO	0,000882979469
Abruzzo	Pescara	MOSCUFO	0,000062928873
Abruzzo	Pescara	NOCCIANO	0,000040821257
Abruzzo	Pescara	PENNE	0,000167056056
Abruzzo	Pescara	PESCARA	0,001936947199
Abruzzo	Pescara	PESCOSANSONESCO	0,000017820220
Abruzzo	Pescara	PIANELLA	0,000129246366
Abruzzo	Pescara	PICCIANO	0,000029278217
Abruzzo	Pescara	PIETRANICO	0,000015334513
Abruzzo	Pescara	POPOLI	0,000112663820
Abruzzo	Pescara	ROCCAMORICE	0,000029892217
Abruzzo	Pescara	ROSCIANO	0,000064481216
Abruzzo	Pescara	SALLE	0,000012340695
Abruzzo	Pescara	SAN VALENTINO IN ABRUZZO CITERIORE	0,000060584410
Abruzzo	Pescara	SANT'EUFEMIA A MAIELLA	0,000015103699
Abruzzo	Pescara	SCAFA	0,000077550024
Abruzzo	Pescara	SERRAMONACESCA	0,000020878425
Abruzzo	Pescara	SPOLTORE	0,000276024909
Abruzzo	Pescara	TOCCO DA CASAURIA	0,000076437238
Abruzzo	Pescara	TORRE DE' PASSERI	0,000081797938
Abruzzo	Pescara	TURRIVALIGNANI	0,000024516839
Abruzzo	Pescara	VICOLI	0,000012302559
Abruzzo	Pescara	VILLA CELIERA	0,000019097505
Abruzzo	Teramo	ALBA ADRIATICA	0,000262220599
Abruzzo	Teramo	ANCARANO	0,000040790247
Abruzzo	Teramo	ARSITA	0,000021082825
Abruzzo	Teramo	ATRI	0,000148045009
Abruzzo	Teramo	BASCIANO	0,000040456810
Abruzzo	Teramo	BELLANTE	0,000109840804
Abruzzo	Teramo	BISENTI	0,000038359864
Abruzzo	Teramo	CAMPLI	0,000110411890
Abruzzo	Teramo	CANZANO	0,000041928615
Abruzzo	Teramo	CASTEL CASTAGNA	0,000013524671
Abruzzo	Teramo	CASTELLALTO	0,000113735404
Abruzzo	Teramo	CASTELLI	0,000024418408
Abruzzo	Teramo	CASTIGLIONE MESSER RAIMONDO	0,000045136210



Regione	Provincia	Comune	Coefficiente di riparto relativo al Fabbisogno Standard
Abruzzo	Teramo	CASTILENTI	0,000034759641
Abruzzo	Teramo	CELLINO ATTANASIO	0,000057433381
Abruzzo	Teramo	CERMIGNANO	0,000037465207
Abruzzo	Teramo	CIVITELLA DEL TRONTO	0,000095482431
Abruzzo	Teramo	COLLEDARA	0,000043206798
Abruzzo	Teramo	COLONNELLA	0,000093308616
Abruzzo	Teramo	CONTROGUERRA	0,000050299504
Abruzzo	Teramo	CORROPOLI	0,000094026387
Abruzzo	Teramo	CORTINO	0,000022399744
Abruzzo	Teramo	CROGNALETO	0,000039621694
Abruzzo	Teramo	FANO ADRIANO	0,000016151940
Abruzzo	Teramo	GIULIANOVA	0,000410705568
Abruzzo	Teramo	ISOLA DEL GRAN SASSO D'ITALIA	0,000099137765
Abruzzo	Teramo	MARTINSICURO	0,000319271190
Abruzzo	Teramo	MONTEFINO	0,000023823634
Abruzzo	Teramo	MONTORIO AL VOMANO	0,000118690494
Abruzzo	Teramo	MORRO D'ORO	0,000075256425
Abruzzo	Teramo	MOSCIANO SANT'ANGELO	0,000141575631
Abruzzo	Teramo	NERETO	0,000098518914
Abruzzo	Teramo	NOTARESCO	0,000118416904
Abruzzo	Teramo	PENNA SANT'ANDREA	0,000038501490
Abruzzo	Teramo	PIETRACAMELA	0,000017743670
Abruzzo	Teramo	PINETO	0,000244482248
Abruzzo	Teramo	ROCCA SANTA MARIA	0,000015861216
Abruzzo	Teramo	ROSETO DEGLI ABRUZZI	0,000424389736
Abruzzo	Teramo	SANT'EGIDIO ALLA VIBRATA	0,000141257004
Abruzzo	Teramo	SANT'OMERO	0,000096026995
Abruzzo	Teramo	SILVI	0,000317912314
Abruzzo	Teramo	TERAMO	0,000847386460
Abruzzo	Teramo	TORANO NUOVO	0,000034102403
Abruzzo	Teramo	TORRICELLA SICURA	0,000046187350
Abruzzo	Teramo	TORTORETO	0,000215603058
Abruzzo	Teramo	TOSSICIA	0,000036497981
Abruzzo	Teramo	VALLE CASTELLANA	0,000028300681
Basilicata	Matera	ACCETTURA	0,000048539043
Basilicata	Matera	ALIANO	0,000031657484
Basilicata	Matera	BERNALDA	0,000193067162
Basilicata	Matera	CALCIANO	0,000021923148
Basilicata	Matera	CIRIGLIANO	0,000015414203




Regione	Provincia	Comune	Coefficiente di riparto relativo al Fabbisogno Standard
Basilicata	Matera	COLOBRARO	0,000030539109
Basilicata	Matera	CRACO	0,000018720165
Basilicata	Matera	FERRANDINA	0,000119901501
Basilicata	Matera	GARAGUSO	0,000028473654
Basilicata	Matera	GORGOGNONE	0,000029432917
Basilicata	Matera	GRASSANO	0,000095907109
Basilicata	Matera	GROTTOLE	0,000054583099
Basilicata	Matera	IRSINA	0,000094177654
Basilicata	Matera	MATERA	0,001078205931
Basilicata	Matera	MIGLIONICO	0,000051860671
Basilicata	Matera	MONTALBANO JONICO	0,000110169838
Basilicata	Matera	MONTESCAGLIOSO	0,000144786928
Basilicata	Matera	NOVA SIRI	0,000122788939
Basilicata	Matera	OLIVETO LUCANO	0,000015598289
Basilicata	Matera	PISTICCI	0,000267851641
Basilicata	Matera	POLICORO	0,000249138817
Basilicata	Matera	POMARICO	0,000089163137
Basilicata	Matera	ROTONDELLA	0,000059958523
Basilicata	Matera	SALANDRA	0,000060726574
Basilicata	Matera	SAN GIORGIO LUCANO	0,000029853747
Basilicata	Matera	SAN MAURO FORTE	0,000041651330
Basilicata	Matera	SCANZANO JONICO	0,000118781971
Basilicata	Matera	STIGLIANO	0,000097953916
Basilicata	Matera	TRICARICO	0,000105935127
Basilicata	Matera	TURSI	0,000101613366
Basilicata	Matera	VALSINNI	0,000034030875
Basilicata	Potenza	ABRIOLA	0,000052863672
Basilicata	Potenza	ACERENZA	0,000052051374
Basilicata	Potenza	ALBANO DI LUCANIA	0,000035933110
Basilicata	Potenza	ANZI	0,000057497640
Basilicata	Potenza	ARMENTO	0,000025423559
Basilicata	Potenza	ATELLA	0,000093098446
Basilicata	Potenza	AVIGLIANO	0,000237471425
Basilicata	Potenza	BALVANO	0,000051017912
Basilicata	Potenza	BANZI	0,000031062448
Basilicata	Potenza	BARAGIANO	0,000064082108
Basilicata	Potenza	BARILE	0,000076314798
Basilicata	Potenza	BELLA	0,000121941153
Basilicata	Potenza	BRIENZA	0,00011272489




Regione	Provincia	Comune	Coefficiente di riparto relativo al Fabbisogno Standard
Basilicata	Potenza	BRINDISI MONTAGNA	0,000026323494
Basilicata	Potenza	CALVELLO	0,000062906670
Basilicata	Potenza	CALVERA	0,000013598375
Basilicata	Potenza	CAMPOMAGGIORE	0,000021290428
Basilicata	Potenza	CANCELLARA	0,000032681166
Basilicata	Potenza	CARBONE	0,000020764950
Basilicata	Potenza	CASTELGRANDE	0,000037108525
Basilicata	Potenza	CASTELLUCCIO INFERIORE	0,000049832294
Basilicata	Potenza	CASTELLUCCIO SUPERIORE	0,000026642776
Basilicata	Potenza	CASTELMEZZANO	0,000024446493
Basilicata	Potenza	CASTELSARACENO	0,000042179494
Basilicata	Potenza	CASTRONUOVO DI SANT'ANDREA	0,000026246463
Basilicata	Potenza	CERSOSIMO	0,000020016196
Basilicata	Potenza	CHIAROMONTE	0,000039649458
Basilicata	Potenza	CORLETO PERTICARA	0,000063220810
Basilicata	Potenza	EPISCOPIA	0,000029089286
Basilicata	Potenza	FARDELLA	0,000018396338
Basilicata	Potenza	FILIANO	0,000065697452
Basilicata	Potenza	FORENZA	0,000047912607
Basilicata	Potenza	FRANCAVILLA IN SINNI	0,000081677367
Basilicata	Potenza	GALLICCHIO	0,000024334997
Basilicata	Potenza	GENZANO DI LUCANIA	0,000111083418
Basilicata	Potenza	GINESTRA	0,000021934091
Basilicata	Potenza	GRUMENTO NOVA	0,000052205306
Basilicata	Potenza	GUARDIA PERTICARA	0,000026337305
Basilicata	Potenza	LAGONEGRO	0,000113991506
Basilicata	Potenza	LATRONICO	0,000104336234
Basilicata	Potenza	LAURENZANA	0,000064540913
Basilicata	Potenza	LAURIA	0,000228515471
Basilicata	Potenza	LAVELLO	0,000184719582
Basilicata	Potenza	MARATEA	0,000129601898
Basilicata	Potenza	MARSICO NUOVO	0,000116622564
Basilicata	Potenza	MARSICOVETERE	0,000127682724
Basilicata	Potenza	MASCHITO	0,000040666861
Basilicata	Potenza	MELFI	0,000386827700
Basilicata	Potenza	MISSANELLO	0,000018112211
Basilicata	Potenza	MOLITERNO	0,000109827305
Basilicata	Potenza	MONTEMILONE	0,000037871503
Basilicata	Potenza	MONTEMURRO	0,000044745950




Regione	Provincia	Comune	Coefficiente di riparto relativo al Fabbisogno Standard
Basilicata	Potenza	MURO LUCANO	0,000140095974
Basilicata	Potenza	NEMOLI	0,000036454301
Basilicata	Potenza	NOEPOLI	0,000023962130
Basilicata	Potenza	OPPIDO LUCANO	0,000077073128
Basilicata	Potenza	PALAZZO SAN GERVASIO	0,000101138302
Basilicata	Potenza	PATERNO	0,000083567584
Basilicata	Potenza	PESCOPAGANO	0,000057434444
Basilicata	Potenza	PICERNO	0,000141438593
Basilicata	Potenza	PIETRAGALLA	0,000089594153
Basilicata	Potenza	PIETRAPERUSA	0,000028543181
Basilicata	Potenza	PIGNOLA	0,000149577324
Basilicata	Potenza	POTENZA	0,001599624469
Basilicata	Potenza	RAPOLLA	0,000110417812
Basilicata	Potenza	RAPONE	0,000028537322
Basilicata	Potenza	RIONERO IN VULTURE	0,000260896529
Basilicata	Potenza	RIPACANDIDA	0,000047043371
Basilicata	Potenza	RIVELLO	0,000059223477
Basilicata	Potenza	ROCCANOVA	0,000039043446
Basilicata	Potenza	ROTONDA	0,000075217826
Basilicata	Potenza	RUOTI	0,000086988884
Basilicata	Potenza	RUVO DEL MONTE	0,000035409867
Basilicata	Potenza	SAN CHIRICO NUOVO	0,000032652976
Basilicata	Potenza	SAN CHIRICO RAPARO	0,000031827484
Basilicata	Potenza	SAN COSTANTINO ALBANESE	0,000023439181
Basilicata	Potenza	SAN FELE	0,000085922140
Basilicata	Potenza	SAN MARTINO D'AGRI	0,000028406550
Basilicata	Potenza	SAN PAOLO ALBANESE	0,000014130726
Basilicata	Potenza	SAN SEVERINO LUCANO	0,000040439626
Basilicata	Potenza	SANT'ANGELO LE FRATTE	0,000039365942
Basilicata	Potenza	SANT'ARCANGELO	0,000122309459
Basilicata	Potenza	SARCONI	0,000038842156
Basilicata	Potenza	SASSO DI CASTALDA	0,000027953796
Basilicata	Potenza	SATRIANO DI LUCANIA	0,000071536786
Basilicata	Potenza	SAVOIA DI LUCANIA	0,000037687787
Basilicata	Potenza	SENISE	0,000118442938
Basilicata	Potenza	SPINOSO	0,000047363779
Basilicata	Potenza	TEANA	0,000016833442
Basilicata	Potenza	TERRANOVA DI POLLINO	0,000033435337
Basilicata	Potenza	TITO	0,000158589561




Regione	Provincia	Comune	Coefficiente di riparto relativo al Fabbisogno Standard
Basilicata	Potenza	TOLVE	0,000067020631
Basilicata	Potenza	TRAMUTOLA	0,000079147027
Basilicata	Potenza	TRECCHINA	0,000055027304
Basilicata	Potenza	TRIVIGNO	0,000019776922
Basilicata	Potenza	VAGLIO BASILICATA	0,000048313060
Basilicata	Potenza	VENOSA	0,000165839675
Basilicata	Potenza	VIETRI DI POTENZA	0,000076934786
Basilicata	Potenza	VIGGIANELLO	0,000062621919
Basilicata	Potenza	VIGGIANO	0,000108631280
Calabria	Catanzaro	ALBI	0,000023200618
Calabria	Catanzaro	AMARONI	0,000052988652
Calabria	Catanzaro	AMATO	0,000026884131
Calabria	Catanzaro	ANDALI	0,000022214046
Calabria	Catanzaro	ARGUSTO	0,000017436860
Calabria	Catanzaro	BADOLATO	0,000070786736
Calabria	Catanzaro	BELCASTRO	0,000033495581
Calabria	Catanzaro	BORGIA	0,000164661715
Calabria	Catanzaro	BOTRICELLO	0,000103745581
Calabria	Catanzaro	CARAFFA DI CATANZARO	0,000055516200
Calabria	Catanzaro	CARDINALE	0,000061086599
Calabria	Catanzaro	CARLOPOLI	0,000044515868
Calabria	Catanzaro	CATANZARO	0,001820609230
Calabria	Catanzaro	CENADI	0,000020662959
Calabria	Catanzaro	CENTRACHE	0,000019884329
Calabria	Catanzaro	CERVA	0,000031149401
Calabria	Catanzaro	CHIARAVALLE CENTRALE	0,000148551063
Calabria	Catanzaro	CICALA	0,000025324571
Calabria	Catanzaro	CONFLENTI	0,000039314122
Calabria	Catanzaro	CORTALE	0,000066836166
Calabria	Catanzaro	CROPANI	0,000093109889
Calabria	Catanzaro	CURINGA	0,000149417087
Calabria	Catanzaro	DAVOLI	0,000111593243
Calabria	Catanzaro	DECOLLATURA	0,000080697186
Calabria	Catanzaro	FALERNA	0,000117382540
Calabria	Catanzaro	FEROLETO ANTICO	0,000057538235
Calabria	Catanzaro	FOSSATO SERRALTA	0,000015104883
Calabria	Catanzaro	GAGLIATO	0,000019331631
Calabria	Catanzaro	GASPERINA	0,000047326794
Calabria	Catanzaro	GIMIGLIANO	0,000066854006




Regione	Provincia	Comune	Coefficiente di riparto relativo al Fabbisogno Standard
Calabria	Catanzaro	GIRIFALCO	0,000143337409
Calabria	Catanzaro	GIZZERIA	0,000128884809
Calabria	Catanzaro	GUARDAVALLE	0,000105290487
Calabria	Catanzaro	ISCA SULLO IONIO	0,000042461445
Calabria	Catanzaro	JACURSO	0,000021062855
Calabria	Catanzaro	LAMEZIA TERME	0,001721086722
Calabria	Catanzaro	MAGISANO	0,000027973385
Calabria	Catanzaro	MAIDA	0,000120422392
Calabria	Catanzaro	MARCEDUSA	0,000014208924
Calabria	Catanzaro	MARCELLINARA	0,000058591519
Calabria	Catanzaro	MARTIRANO	0,000023662589
Calabria	Catanzaro	MARTIRANO LOMBARDO	0,000034679039
Calabria	Catanzaro	MIGLIERINA	0,000027327839
Calabria	Catanzaro	MONTAURO	0,000046473857
Calabria	Catanzaro	MONTEPAONE	0,000111986736
Calabria	Catanzaro	MOTTA SANTA LUCIA	0,000024861340
Calabria	Catanzaro	NOCERA TERINESE	0,000153531838
Calabria	Catanzaro	OLIVADI	0,000022818250
Calabria	Catanzaro	PALERMITI	0,000038886750
Calabria	Catanzaro	PENTONE	0,000044999656
Calabria	Catanzaro	PETRIZZI	0,000033378964
Calabria	Catanzaro	PETRONA'	0,000052422706
Calabria	Catanzaro	PIANOPOLI	0,000070520362
Calabria	Catanzaro	PLATANIA	0,000056479556
Calabria	Catanzaro	SAN FLORO	0,000024772194
Calabria	Catanzaro	SAN MANGO D'AQUINO	0,000048479666
Calabria	Catanzaro	SAN PIETRO A MAIDA	0,000111801808
Calabria	Catanzaro	SAN PIETRO APOSTOLO	0,000045851848
Calabria	Catanzaro	SAN SOSTENE	0,000033627449
Calabria	Catanzaro	SAN VITO SULLO IONIO	0,000049633093
Calabria	Catanzaro	SANT'ANDREA APOSTOLO DELLO IONIO	0,000058575573
Calabria	Catanzaro	SANTA CATERINA DELLO IONIO	0,000049360207
Calabria	Catanzaro	SATRIANO	0,000081685184
Calabria	Catanzaro	SELLIA	0,000015601393
Calabria	Catanzaro	SELLIA MARINA	0,000130814378
Calabria	Catanzaro	SERRASTRETTA	0,000086355706
Calabria	Catanzaro	SERSALE	0,000095399548
Calabria	Catanzaro	SETTINGIANO	0,000073255773
Calabria	Catanzaro	SIMERI CRICHI	0,000110532329




Regione	Provincia	Comune	Coefficiente di riparto relativo al Fabbisogno Standard
Calabria	Catanzaro	SORBO SAN BASILE	0,000023073681
Calabria	Catanzaro	SOVERATO	0,000240976391
Calabria	Catanzaro	SOVERIA MANNELLI	0,000083544575
Calabria	Catanzaro	SOVERIA SIMERI	0,000032180360
Calabria	Catanzaro	SQUILLACE	0,000101467168
Calabria	Catanzaro	STALETTI	0,000076523641
Calabria	Catanzaro	TAVERNA	0,000063798555
Calabria	Catanzaro	TIRIOLO	0,000082065618
Calabria	Catanzaro	TORRE DI RUGGIERO	0,000033789933
Calabria	Catanzaro	VALLEFIORITA	0,000056934660
Calabria	Catanzaro	ZAGARISE	0,000036409663
Calabria	Cosenza	ACQUAFORMOSA	0,000028980702
Calabria	Cosenza	ACQUAPPESA	0,000051494826
Calabria	Cosenza	ACRI	0,000352447838
Calabria	Cosenza	AIELLO CALABRO	0,000051398827
Calabria	Cosenza	AIETA	0,000023084886
Calabria	Cosenza	ALBIDONA	0,000033645889
Calabria	Cosenza	ALESSANDRIA DEL CARRETTO	0,000017515309
Calabria	Cosenza	ALTILIA	0,000023619670
Calabria	Cosenza	ALTomonte	0,000098309840
Calabria	Cosenza	AMANTEA	0,000308460734
Calabria	Cosenza	AMENDOLARA	0,000066847291
Calabria	Cosenza	APRIGLIANO	0,000071801637
Calabria	Cosenza	BELMONTE CALABRO	0,000063123533
Calabria	Cosenza	BELSITO	0,000029219459
Calabria	Cosenza	BELVEDERE MARITTIMO	0,000164214428
Calabria	Cosenza	BIANCHI	0,000037378652
Calabria	Cosenza	BISIGNANO	0,000191472797
Calabria	Cosenza	BOCCHIGLIERO	0,000036842229
Calabria	Cosenza	BONIFATI	0,000079489147
Calabria	Cosenza	BUONVICINO	0,000051800898
Calabria	Cosenza	CALOPEZZATI	0,000033473023
Calabria	Cosenza	CALOVETO	0,000027709182
Calabria	Cosenza	CAMPANA	0,000043918158
Calabria	Cosenza	CANNA	0,000021065871
Calabria	Cosenza	CARIATI	0,000142005192
Calabria	Cosenza	CAROLEI	0,000085325585
Calabria	Cosenza	CARPANZANO	0,000013304143
Calabria	Cosenza	CASOLE BRUZIO	0,000062883015




Regione	Provincia	Comune	Coefficiente di riparto relativo al Fabbisogno Standard
Calabria	Cosenza	CASSANO ALLO IONIO	0,000274817065
Calabria	Cosenza	CASTIGLIONE COSENTINO	0,000070799274
Calabria	Cosenza	CASTROLIBERO	0,000212168218
Calabria	Cosenza	CASTROREGIO	0,000012138056
Calabria	Cosenza	CASTROVILLARI	0,000374917029
Calabria	Cosenza	CELICO	0,000095255400
Calabria	Cosenza	CELLARA	0,000017492896
Calabria	Cosenza	CERCHIARA DI CALABRIA	0,000056900337
Calabria	Cosenza	CERISANO	0,000082739146
Calabria	Cosenza	CERVICATI	0,000026195469
Calabria	Cosenza	CERZETO	0,000034485722
Calabria	Cosenza	CETRARO	0,000142181709
Calabria	Cosenza	CIVITA	0,000025594612
Calabria	Cosenza	CLETO	0,000035756575
Calabria	Cosenza	COLOSIMI	0,000037541543
Calabria	Cosenza	CORIGLIANO CALABRO	0,000593150669
Calabria	Cosenza	COSENZA	0,001917479610
Calabria	Cosenza	CROPALATI	0,000027153990
Calabria	Cosenza	CROSIA	0,000133854833
Calabria	Cosenza	DIAMANTE	0,000150402424
Calabria	Cosenza	DIPIGNANO	0,000105335028
Calabria	Cosenza	DOMANICO	0,000028684023
Calabria	Cosenza	FAGNANO CASTELLO	0,000082798464
Calabria	Cosenza	FALCONARA ALBANESE	0,000048735482
Calabria	Cosenza	FIGLINE VEGLIATURO	0,000032328215
Calabria	Cosenza	FIRMO	0,000045635995
Calabria	Cosenza	FIUMEFREDDO BRUZIO	0,000087044792
Calabria	Cosenza	FRANCAVILLA MARITTIMA	0,000056657296
Calabria	Cosenza	FRASCINETO	0,000047031890
Calabria	Cosenza	FUSCALDO	0,000121197637
Calabria	Cosenza	GRIMALDI	0,000050065270
Calabria	Cosenza	GRISOLIA	0,000056336863
Calabria	Cosenza	GUARDIA PIEMONTESE	0,000047150870
Calabria	Cosenza	LAGO	0,000068178078
Calabria	Cosenza	LAINO BORGO	0,000041060080
Calabria	Cosenza	LAINO CASTELLO	0,000020728234
Calabria	Cosenza	LAPPANO	0,000027537981
Calabria	Cosenza	LATTARICO	0,000100098384
Calabria	Cosenza	LONGOBARDI	0,000071825133




Regione	Provincia	Comune	Coefficiente di riparto relativo al Fabbisogno Standard
Calabria	Cosenza	LONGOBUCCO	0,000087077670
Calabria	Cosenza	LUNGRO	0,000056890023
Calabria	Cosenza	LUZZI	0,000194206033
Calabria	Cosenza	MAIERA'	0,000027936658
Calabria	Cosenza	MALITO	0,000025211003
Calabria	Cosenza	MALVITO	0,000038986814
Calabria	Cosenza	MANDATORICCIO	0,000067202877
Calabria	Cosenza	MANGONE	0,000052743565
Calabria	Cosenza	MARANO MARCHESATO	0,000089754907
Calabria	Cosenza	MARANO PRINCIPATO	0,000074103499
Calabria	Cosenza	MARZI	0,000028657343
Calabria	Cosenza	MENDICINO	0,000172927645
Calabria	Cosenza	MONGRASSANO	0,000045577613
Calabria	Cosenza	MONTALTO UFFUGO	0,000427446110
Calabria	Cosenza	MONTEGIORDANO	0,000051874228
Calabria	Cosenza	MORANO CALABRO	0,000094641155
Calabria	Cosenza	MORMANNO	0,000077373939
Calabria	Cosenza	MOTTAFOLLONE	0,000029239732
Calabria	Cosenza	NOCARA	0,000015183407
Calabria	Cosenza	ORIOLO	0,000058451232
Calabria	Cosenza	ORSOMARSO	0,000029980891
Calabria	Cosenza	PALUDI	0,000028822889
Calabria	Cosenza	PANETTIERI	0,000013921403
Calabria	Cosenza	PAOLA	0,000249360455
Calabria	Cosenza	PAPASIDERO	0,000021841681
Calabria	Cosenza	PARENTI	0,000057337352
Calabria	Cosenza	PATERNO CALABRO	0,000038019916
Calabria	Cosenza	PEDACE	0,000059078908
Calabria	Cosenza	PEDIVIGLIANO	0,000026124957
Calabria	Cosenza	PIANE CRATI	0,000037679831
Calabria	Cosenza	PIETRAFITTA	0,000038869588
Calabria	Cosenza	PIETRAPAOLA	0,000032050443
Calabria	Cosenza	PLATACI	0,000022165240
Calabria	Cosenza	PRAIA A MARE	0,000147339342
Calabria	Cosenza	RENDE	0,000853669443
Calabria	Cosenza	ROCCA IMPERIALE	0,000078136080
Calabria	Cosenza	ROGGIANO GRAVINA	0,000114042943
Calabria	Cosenza	ROGLIANO	0,000147313028
Calabria	Cosenza	ROSE	0,000102157178




Regione	Provincia	Comune	Coefficiente di riparto relativo al Fabbisogno Standard
Calabria	Cosenza	ROSETO CAPO SPULICO	0,000055317569
Calabria	Cosenza	ROSSANO	0,000619461417
Calabria	Cosenza	ROTA GRECA	0,000029173134
Calabria	Cosenza	ROVITO	0,000080889648
Calabria	Cosenza	SAN BASILE	0,000025732010
Calabria	Cosenza	SAN BENEDETTO ULLANO	0,000043395077
Calabria	Cosenza	SAN COSMO ALBANESE	0,000019382373
Calabria	Cosenza	SAN DEMETRIO CORONE	0,000085673819
Calabria	Cosenza	SAN DONATO DI NINEA	0,000039624721
Calabria	Cosenza	SAN FILI	0,000071999006
Calabria	Cosenza	SAN GIORGIO ALBANESE	0,000032904074
Calabria	Cosenza	SAN GIOVANNI IN FIORE	0,000262553892
Calabria	Cosenza	SAN LORENZO BELLIZZI	0,000019542910
Calabria	Cosenza	SAN LORENZO DEL VALLO	0,000061991082
Calabria	Cosenza	SAN LUCIDO	0,000137071938
Calabria	Cosenza	SAN MARCO ARGENTANO	0,000159863645
Calabria	Cosenza	SAN MARTINO DI FINITA	0,000033373819
Calabria	Cosenza	SAN NICOLA ARCELLA	0,000055955565
Calabria	Cosenza	SAN PIETRO IN AMANTEA	0,000017268929
Calabria	Cosenza	SAN PIETRO IN GUARANO	0,000093140178
Calabria	Cosenza	SAN SOSTI	0,000041492746
Calabria	Cosenza	SAN VINCENZO LA COSTA	0,000055373004
Calabria	Cosenza	SANGINETO	0,000042532072
Calabria	Cosenza	SANT'AGATA DI ESARO	0,000050359609
Calabria	Cosenza	SANTA CATERINA ALBANESE	0,000028066977
Calabria	Cosenza	SANTA DOMENICA TALAO	0,000028943127
Calabria	Cosenza	SANTA MARIA DEL CEDRO	0,000132640419
Calabria	Cosenza	SANTA SOFIA D'EPIRO	0,000054981820
Calabria	Cosenza	SANTO STEFANO DI ROGLIANO	0,000042800780
Calabria	Cosenza	SARACENA	0,000083659509
Calabria	Cosenza	SCALA COELI	0,000027925334
Calabria	Cosenza	SCALEA	0,000260055887
Calabria	Cosenza	SCIGLIANO	0,000039472754
Calabria	Cosenza	SERRA D'AIELLO	0,000020567856
Calabria	Cosenza	SERRA PEDACE	0,000029949770
Calabria	Cosenza	SPEZZANO ALBANESE	0,000121303608
Calabria	Cosenza	SPEZZANO DELLA SILA	0,000146565081
Calabria	Cosenza	SPEZZANO PICCOLO	0,000055017778
Calabria	Cosenza	TARSIA	0,000046267738




Regione	Provincia	Comune	Coefficiente di riparto relativo al Fabbisogno Standard
Calabria	Cosenza	TERRANOVA DA SIBARI	0,000101831482
Calabria	Cosenza	TERRAVECCHIA	0,000023254593
Calabria	Cosenza	TORANO CASTELLO	0,000112902032
Calabria	Cosenza	TORTORA	0,000129535217
Calabria	Cosenza	TREBISACCE	0,000136465500
Calabria	Cosenza	TRENTA	0,000068960409
Calabria	Cosenza	VACCARIZZO ALBANESE	0,000027670739
Calabria	Cosenza	VERBICARO	0,000064884335
Calabria	Cosenza	VILLAPIANA	0,000139450309
Calabria	Cosenza	ZUMPANO	0,000066791033
Calabria	Crotone	BELVEDERE DI SPINELLO	0,000046227212
Calabria	Crotone	CACCURI	0,000038974223
Calabria	Crotone	CARFIZZI	0,000022948185
Calabria	Crotone	CASABONA	0,000057673727
Calabria	Crotone	CASTELSILANO	0,000024570775
Calabria	Crotone	CERENZIA	0,000027582388
Calabria	Crotone	CIRO'	0,000067754923
Calabria	Crotone	CIRO' MARINA	0,000185804025
Calabria	Crotone	CO'TRONEI	0,000106142744
Calabria	Crotone	CROTONE	0,001084312255
Calabria	Crotone	CRUCOLI	0,000073686084
Calabria	Crotone	CUTRO	0,000185683360
Calabria	Crotone	ISOLA DI CAPO RIZZUTO	0,000236496703
Calabria	Crotone	MELISSA	0,000081236773
Calabria	Crotone	MESORACA	0,000110131771
Calabria	Crotone	PALLAGORIO	0,000029923849
Calabria	Crotone	PETILIA POLICASTRO	0,000119773660
Calabria	Crotone	ROCCA DI NETO	0,000099983263
Calabria	Crotone	ROCCABERNARDA	0,000060156387
Calabria	Crotone	SAN MAURO MARCHESATO	0,000046109135
Calabria	Crotone	SAN NICOLA DELL'ALTO	0,000023015725
Calabria	Crotone	SANTA SEVERINA	0,000055487858
Calabria	Crotone	SAVELLI	0,000034786188
Calabria	Crotone	SCANDALE	0,000062126229
Calabria	Crotone	STRONGOLI	0,000110765336
Calabria	Crotone	UMBRIATICO	0,000027810362
Calabria	Crotone	VERZINO	0,000040255275
Calabria	Reggio di Calabria	AFRICO	0,000069898431
Calabria	Reggio di Calabria	AGNANA CALABRA	0,000020290983




Regione	Provincia	Comune	Coefficiente di riparto relativo al Fabbisogno Standard
Calabria	Reggio di Calabria	ANOIA	0,000056368086
Calabria	Reggio di Calabria	ANTONIMINA	0,000038968327
Calabria	Reggio di Calabria	ARDORE	0,000126357331
Calabria	Reggio di Calabria	BAGALADI	0,000031089588
Calabria	Reggio di Calabria	BAGNARA CALABRA	0,000199893139
Calabria	Reggio di Calabria	BENESTARE	0,000062810752
Calabria	Reggio di Calabria	BIANCO	0,000116808032
Calabria	Reggio di Calabria	BIVONGI	0,000045180189
Calabria	Reggio di Calabria	BOVA	0,000020054919
Calabria	Reggio di Calabria	BOVA MARINA	0,000108340331
Calabria	Reggio di Calabria	BOVALINO	0,000184662885
Calabria	Reggio di Calabria	BRANCALEONE	0,000107689410
Calabria	Reggio di Calabria	BRUZZANO ZEFFIRIO	0,000036237966
Calabria	Reggio di Calabria	CALANNA	0,000030037804
Calabria	Reggio di Calabria	CAMINI	0,000025710414
Calabria	Reggio di Calabria	CAMPO CALABRO	0,000101473088
Calabria	Reggio di Calabria	CANDIDONI	0,000012985103
Calabria	Reggio di Calabria	CANOLO	0,000027116140
Calabria	Reggio di Calabria	CARAFFA DEL BIANCO	0,000018155875
Calabria	Reggio di Calabria	CARDETO	0,000046198572
Calabria	Reggio di Calabria	CARERI	0,000058887582
Calabria	Reggio di Calabria	CASIGNANA	0,000029997843
Calabria	Reggio di Calabria	CAULONIA	0,000178315615
Calabria	Reggio di Calabria	CIMINA'	0,000019973547
Calabria	Reggio di Calabria	CINQUEFRONDI	0,000132888826
Calabria	Reggio di Calabria	CITTANOVA	0,000211701163
Calabria	Reggio di Calabria	CONDOPURI	0,000121676028
Calabria	Reggio di Calabria	COSOLETO	0,000028053247
Calabria	Reggio di Calabria	DELIANUOVA	0,000087132027
Calabria	Reggio di Calabria	FEROLETO DELLA CHIESA	0,000045766642
Calabria	Reggio di Calabria	FERRUZZANO	0,000024144287
Calabria	Reggio di Calabria	FIUMARA	0,000030484093
Calabria	Reggio di Calabria	GALATRO	0,000049447926
Calabria	Reggio di Calabria	GERACE	0,000073309590
Calabria	Reggio di Calabria	GIFFONE	0,000053790580
Calabria	Reggio di Calabria	GIOIA TAURO	0,000355272853
Calabria	Reggio di Calabria	GIOIOSA IONICA	0,000155793839
Calabria	Reggio di Calabria	GROTTERIA	0,000082379223
Calabria	Reggio di Calabria	LAGANADI	0,000017627102




Regione	Provincia	Comune	Coefficiente di riparto relativo al Fabbisogno Standard
Calabria	Reggio di Calabria	LAUREANA DI BORRELLO	0,000134035679
Calabria	Reggio di Calabria	LOCRI	0,000243971837
Calabria	Reggio di Calabria	MAMMOLA	0,000081470616
Calabria	Reggio di Calabria	MARINA DI GIOIOSA IONICA	0,000154139527
Calabria	Reggio di Calabria	MAROPATI	0,000042173555
Calabria	Reggio di Calabria	MARTONE	0,000020168122
Calabria	Reggio di Calabria	MELICUCCA'	0,000027241875
Calabria	Reggio di Calabria	MELICUCCO	0,000116541856
Calabria	Reggio di Calabria	MELITO DI PORTO SALVO	0,000231890742
Calabria	Reggio di Calabria	MOLOCHIO	0,000069161821
Calabria	Reggio di Calabria	MONASTERACE	0,000092835810
Calabria	Reggio di Calabria	MONTEBELLO IONICO	0,000158563339
Calabria	Reggio di Calabria	MOTTA SAN GIOVANNI	0,000147624123
Calabria	Reggio di Calabria	OPPIDO MAMERTINA	0,000123425355
Calabria	Reggio di Calabria	PALIZZI	0,000063364906
Calabria	Reggio di Calabria	PALMI	0,000387240029
Calabria	Reggio di Calabria	PAZZANO	0,000023639453
Calabria	Reggio di Calabria	PLACANICA	0,000034871685
Calabria	Reggio di Calabria	PLATI'	0,000084555673
Calabria	Reggio di Calabria	POLISTENA	0,000213515546
Calabria	Reggio di Calabria	PORTIGLIOLA	0,000036918176
Calabria	Reggio di Calabria	REGGIO DI CALABRIA	0,003078803013
Calabria	Reggio di Calabria	RIACE	0,000055074805
Calabria	Reggio di Calabria	RIZZICONI	0,000170436893
Calabria	Reggio di Calabria	ROCCAFORTE DEL GRECO	0,000021216628
Calabria	Reggio di Calabria	ROCCELLA IONICA	0,000166892410
Calabria	Reggio di Calabria	ROGHUDI	0,000031246317
Calabria	Reggio di Calabria	ROSARNO	0,000258391996
Calabria	Reggio di Calabria	SAMO	0,000027723535
Calabria	Reggio di Calabria	SAN FERDINANDO	0,000110528919
Calabria	Reggio di Calabria	SAN GIORGIO MORGETO	0,000078938242
Calabria	Reggio di Calabria	SAN GIOVANNI DI GERACE	0,000019658109
Calabria	Reggio di Calabria	SAN LORENZO	0,000076728582
Calabria	Reggio di Calabria	SAN LUCA	0,000091522112
Calabria	Reggio di Calabria	SAN PIETRO DI CARIDA'	0,000038692264
Calabria	Reggio di Calabria	SAN PROCOPIO	0,000015813496
Calabria	Reggio di Calabria	SAN ROBERTO	0,000056593730
Calabria	Reggio di Calabria	SANT'AGATA DEL BIANCO	0,000018922943
Calabria	Reggio di Calabria	SANT'ALESSIO IN ASPROMONTE	0,000014128107




Regione	Provincia	Comune	Coefficiente di riparto relativo al Fabbisogno Standard
Calabria	Reggio di Calabria	SANT'EUFEMIA D'ASPRMONTE	0,000098840872
Calabria	Reggio di Calabria	SANT'ILARIO DELLO IONIO	0,000043446800
Calabria	Reggio di Calabria	SANTA CRISTINA D'ASPRMONTE	0,000030626033
Calabria	Reggio di Calabria	SANTO STEFANO IN ASPROMONTE	0,000039311397
Calabria	Reggio di Calabria	SCIDO	0,000027235916
Calabria	Reggio di Calabria	SCILLA	0,000135352668
Calabria	Reggio di Calabria	SEMINARA	0,000073649901
Calabria	Reggio di Calabria	SERRATA	0,000026279917
Calabria	Reggio di Calabria	SIDERNO	0,000372069894
Calabria	Reggio di Calabria	SINOPOLI	0,000053030166
Calabria	Reggio di Calabria	STAITI	0,000013198646
Calabria	Reggio di Calabria	STIGNANO	0,000041306716
Calabria	Reggio di Calabria	STILO	0,000069182443
Calabria	Reggio di Calabria	TAURIANOVA	0,000293626836
Calabria	Reggio di Calabria	TERRANOVA SAPPO MINULIO	0,000017310279
Calabria	Reggio di Calabria	VARAPODIO	0,000054244247
Calabria	Reggio di Calabria	VILLA SAN GIOVANNI	0,000276982018
Calabria	Vibo Valentia	ACQUARO	0,000060637396
Calabria	Vibo Valentia	ARENA	0,000045956377
Calabria	Vibo Valentia	BRIATICO	0,000119802373
Calabria	Vibo Valentia	BROGNATURO	0,000019685642
Calabria	Vibo Valentia	CAPISTRANO	0,000028588750
Calabria	Vibo Valentia	CESSANITI	0,000087416955
Calabria	Vibo Valentia	DASA'	0,000030869177
Calabria	Vibo Valentia	DINAMI	0,000063043283
Calabria	Vibo Valentia	DRAPIA	0,000057628411
Calabria	Vibo Valentia	FABRIZIA	0,000067720470
Calabria	Vibo Valentia	FILADELFIA	0,000126026332
Calabria	Vibo Valentia	FILANDARI	0,000049434360
Calabria	Vibo Valentia	FILOGASO	0,000037406066
Calabria	Vibo Valentia	FRANCAVILLA ANGITOLA	0,000050202272
Calabria	Vibo Valentia	FRANCICA	0,000047114617
Calabria	Vibo Valentia	GEROCARNE	0,000058406188
Calabria	Vibo Valentia	IONADI	0,000086469114
Calabria	Vibo Valentia	JOPPOLO	0,000088024585
Calabria	Vibo Valentia	LIMBADI	0,000089311124
Calabria	Vibo Valentia	MAIERATO	0,000059114421
Calabria	Vibo Valentia	MILETO	0,000159637202
Calabria	Vibo Valentia	MONGIANA	0,000024975003




Regione	Provincia	Comune	Coefficiente di riparto relativo al Fabbisogno Standard
Calabria	Vibo Valentia	MONTEROSSO CALABRO	0,000047962090
Calabria	Vibo Valentia	NARDODIFACE	0,000033730598
Calabria	Vibo Valentia	NICOTERA	0,000173166562
Calabria	Vibo Valentia	PARGHELLA	0,000052894765
Calabria	Vibo Valentia	PIZZO	0,000211849673
Calabria	Vibo Valentia	PIZZONI	0,000034564148
Calabria	Vibo Valentia	POLIA	0,000030474608
Calabria	Vibo Valentia	RICADI	0,000171722287
Calabria	Vibo Valentia	ROMBIOLO	0,000120158285
Calabria	Vibo Valentia	SAN CALOGERO	0,000107127995
Calabria	Vibo Valentia	SAN COSTANTINO CALABRO	0,000054744152
Calabria	Vibo Valentia	SAN GREGORIO D'IPPONA	0,000056645376
Calabria	Vibo Valentia	SAN NICOLA DA CRISSA	0,000051463434
Calabria	Vibo Valentia	SANT'ONOFRIO	0,000072951539
Calabria	Vibo Valentia	SERRA SAN BRUNO	0,000150971056
Calabria	Vibo Valentia	SIMBARIO	0,000029240299
Calabria	Vibo Valentia	SORIANELLO	0,000031577959
Calabria	Vibo Valentia	SORIANO CALABRO	0,000076954902
Calabria	Vibo Valentia	SPADOLA	0,000027215291
Calabria	Vibo Valentia	SPILINGA	0,000041992531
Calabria	Vibo Valentia	STEFANACONI	0,000059247208
Calabria	Vibo Valentia	TROPEA	0,000196640101
Calabria	Vibo Valentia	VALLELONGA	0,000022596000
Calabria	Vibo Valentia	VAZZANO	0,000030303399
Calabria	Vibo Valentia	VIBO VALENTIA	0,000716195927
Calabria	Vibo Valentia	ZACCANOPOLI	0,000023256284
Calabria	Vibo Valentia	ZAMBRONE	0,000058069142
Calabria	Vibo Valentia	ZUNGRI	0,000056699509
Campania	Avellino	AIELLO DEL SABATO	0,000085838930
Campania	Avellino	ALTAVILLA IRPINA	0,000086851505
Campania	Avellino	ANDRETTA	0,000064187956
Campania	Avellino	AQUILONIA	0,000060583563
Campania	Avellino	ARIANO IRPINO	0,000491535709
Campania	Avellino	ATRIPALDA	0,000166299548
Campania	Avellino	AVELLA	0,000138676468
Campania	Avellino	AVELLINO	0,000938639143
Campania	Avellino	BAGNOLI IRPINO	0,000084028016
Campania	Avellino	BAIANO	0,000091406075
Campania	Avellino	BISACCIA	0,000118129507




Regione	Provincia	Comune	Coefficiente di riparto relativo al Fabbisogno Standard
Campania	Avellino	BONITO	0,000067637709
Campania	Avellino	CAIRANO	0,000017279251
Campania	Avellino	CALABRITTO	0,000073727833
Campania	Avellino	CALITRI	0,000151875948
Campania	Avellino	CANDIDA	0,000028612163
Campania	Avellino	CAPOSELE	0,000100832477
Campania	Avellino	CAPRIGLIA IRPINA	0,000055366228
Campania	Avellino	CARIFE	0,000048496269
Campania	Avellino	CASALBORE	0,000065072460
Campania	Avellino	CASSANO IRPINO	0,000026421014
Campania	Avellino	CASTEL BARONIA	0,000039831732
Campania	Avellino	CASTELFRANCI	0,000064709897
Campania	Avellino	CASTELVETERE SUL CALORE	0,000039201438
Campania	Avellino	CERVINARA	0,000134094218
Campania	Avellino	CESINALI	0,000051860099
Campania	Avellino	CHIANCHE	0,000020708191
Campania	Avellino	CHIUSANO DI SAN DOMENICO	0,000055370885
Campania	Avellino	CONTRADA	0,000057456158
Campania	Avellino	CONZA DELLA CAMPANIA	0,000049594642
Campania	Avellino	DOMICELLA	0,000040524835
Campania	Avellino	FLUMERI	0,000075857837
Campania	Avellino	FONTANAROSA	0,000086055816
Campania	Avellino	FORINO	0,000109200008
Campania	Avellino	FRIGENTO	0,000122630016
Campania	Avellino	GESUALDO	0,000104659909
Campania	Avellino	GRECI	0,000038898061
Campania	Avellino	GROTTAMINARDA	0,000208609290
Campania	Avellino	GROTTOLELLA	0,000044389011
Campania	Avellino	GUARDIA LOMBARDI	0,000055241719
Campania	Avellino	LACEDONIA	0,000076667067
Campania	Avellino	LAPIO	0,000047395153
Campania	Avellino	LAURO	0,000072731627
Campania	Avellino	LIONI	0,000160591006
Campania	Avellino	LUOGOSANO	0,000042831655
Campania	Avellino	MANOCALZATI	0,000075702303
Campania	Avellino	MARZANO DI NOLA	0,000038612887
Campania	Avellino	MELITO IRPINO	0,000049644980
Campania	Avellino	MERCOGLIANO	0,000224991645
Campania	Avellino	MIRABELLA ECLANO	0,000192381182




Regione	Provincia	Comune	Coefficiente di riparto relativo al Fabbisogno Standard
Campania	Avellino	MONTAGUTO	0,000018999335
Campania	Avellino	MONTECALVO IRPINO	0,000100842677
Campania	Avellino	MONTEFALCIONE	0,000074437377
Campania	Avellino	MONTEFORTE IRPINO	0,000175030027
Campania	Avellino	MONTEFREDANE	0,000048791961
Campania	Avellino	MONTEFUSCO	0,000044844359
Campania	Avellino	MONTELLA	0,000149637390
Campania	Avellino	MONTEMARANO	0,000064899429
Campania	Avellino	MONTEMILETTO	0,000128078953
Campania	Avellino	MONTEVERDE	0,000035302220
Campania	Avellino	MONTORO INFERIORE	0,000159906569
Campania	Avellino	MONTORO SUPERIORE	0,000128109293
Campania	Avellino	MORRA DE SANCTIS	0,000046118686
Campania	Avellino	MOSCHIANO	0,000031175264
Campania	Avellino	MUGNANO DEL CARDINALE	0,000109022429
Campania	Avellino	NUSCO	0,000100101208
Campania	Avellino	OSPEDALETTO D'ALPINOLO	0,000061986660
Campania	Avellino	PAGO DEL VALLO DI LAURO	0,000041295916
Campania	Avellino	PAROLISE	0,000018997654
Campania	Avellino	PATERNOPOLI	0,000067009709
Campania	Avellino	PETRURRO IRPINO	0,000015660338
Campania	Avellino	PIETRADEFUSI	0,000069173165
Campania	Avellino	PIETRASTORNINA	0,000038215250
Campania	Avellino	PRATA DI PRINCIPATO ULTRA	0,000062366056
Campania	Avellino	PRATOLA SERRA	0,000075254783
Campania	Avellino	QUADRELLE	0,000040229740
Campania	Avellino	QUINDICI	0,000050003684
Campania	Avellino	ROCCA SAN FELICE	0,000028541779
Campania	Avellino	ROCCABASCERANA	0,000064691658
Campania	Avellino	ROTONDI	0,000066741641
Campania	Avellino	SALZA IRPINA	0,000020600446
Campania	Avellino	SAN MANGO SUL CALORE	0,000038297000
Campania	Avellino	SAN MARTINO VALLE CAUDINA	0,000094945381
Campania	Avellino	SAN MICHELE DI SERINO	0,000054024357
Campania	Avellino	SAN NICOLA BARONIA	0,000028353894
Campania	Avellino	SAN POTTITO ULTRA	0,000037963532
Campania	Avellino	SAN SOSSIO BARONIA	0,000049107221
Campania	Avellino	SANT'ANDREA DI CONZA	0,000049027552
Campania	Avellino	SANT'ANGELO A SCALA	0,000021266449




Regione	Provincia	Comune	Coefficiente di riparto relativo al Fabbisogno Standard
Campania	Avellino	SANT'ANGELO ALL'ESCA	0,000029258694
Campania	Avellino	SANT'ANGELO DEI LOMBARDI	0,000125163937
Campania	Avellino	SANTA LUCIA DI SERINO	0,000033776880
Campania	Avellino	SANTA PAOLINA	0,000042989392
Campania	Avellino	SANTO STEFANO DEL SOLE	0,000053053631
Campania	Avellino	SAVIGNANO IRPINO	0,000039967488
Campania	Avellino	SCAMPITELLA	0,000043112222
Campania	Avellino	SENERCHIA	0,000026642044
Campania	Avellino	SERINO	0,000145126532
Campania	Avellino	SIRIGNANO	0,000057005378
Campania	Avellino	SOLOFRA	0,000195136124
Campania	Avellino	SORBO SERPICO	0,000017123638
Campania	Avellino	SPERONE	0,000072371556
Campania	Avellino	STURNO	0,000084827836
Campania	Avellino	SUMMONTE	0,000041464200
Campania	Avellino	TAURANO	0,000035312771
Campania	Avellino	TAURASI	0,000072216024
Campania	Avellino	TEORA	0,000044044832
Campania	Avellino	TORELLA DEI LOMBARDI	0,000062791662
Campania	Avellino	TORRE LE NOCCELLE	0,000039406258
Campania	Avellino	TORRIONI	0,000018391182
Campania	Avellino	TREVICO	0,000038818821
Campania	Avellino	TUFO	0,000027166224
Campania	Avellino	VALLATA	0,000104535454
Campania	Avellino	VALLESACCARDA	0,000040595657
Campania	Avellino	VENTICANO	0,000081797999
Campania	Avellino	VILLAMAINA	0,000030092584
Campania	Avellino	VILLANOVA DEL BATTISTA	0,000062226737
Campania	Avellino	VOLTURARA IRPINA	0,000126497953
Campania	Avellino	ZUNGOLI	0,000044950168
Campania	Benevento	AIROLA	0,000125095853
Campania	Benevento	AMOROSI	0,000071414659
Campania	Benevento	APICE	0,000188726910
Campania	Benevento	APOLLOSA	0,000083383444
Campania	Benevento	ARPAIA	0,000049399609
Campania	Benevento	ARPAISE	0,000025985225
Campania	Benevento	BASELICE	0,000061597708
Campania	Benevento	BENEVENTO	0,001574260242
Campania	Benevento	BONEA	0,000040055257




Regione	Provincia	Comune	Coefficiente di riparto relativo al Fabbisogno Standard
Campania	Benevento	BUCCIANO	0,000051353882
Campania	Benevento	BUONALBERGO	0,000051986676
Campania	Benevento	CALVI	0,000068738618
Campania	Benevento	CAMPOLATTARO	0,000038408260
Campania	Benevento	CAMPOLI DEL MONTE TABURNO	0,000045050187
Campania	Benevento	CASALDUNI	0,000051140785
Campania	Benevento	CASTELFRANCO IN MISCANO	0,000036657300
Campania	Benevento	CASTELPAGANO	0,000065385974
Campania	Benevento	CASTELPOTO	0,000043475486
Campania	Benevento	CASTELVENERE	0,000073156958
Campania	Benevento	CASTELVETERE IN VAL FORTORE	0,000038337963
Campania	Benevento	CAUTANO	0,000065203759
Campania	Benevento	CEPPALONI	0,000085095379
Campania	Benevento	CERRETO SANNITA	0,000123277975
Campania	Benevento	CIRCELLO	0,000077313445
Campania	Benevento	COLLE SANNITA	0,000075006574
Campania	Benevento	CUSANO MUTRI	0,000111589802
Campania	Benevento	DUGENTA	0,000058231370
Campania	Benevento	DURAZZANO	0,000054530782
Campania	Benevento	FAICCHIO	0,000105564434
Campania	Benevento	FOGLIANISE	0,000095042165
Campania	Benevento	FOIANO DI VAL FORTORE	0,000062109443
Campania	Benevento	FORCHIA	0,000033013340
Campania	Benevento	FRAGNETO L'ABATE	0,000032376651
Campania	Benevento	FRAGNETO MONFORTE	0,000055673925
Campania	Benevento	FRASSO TELESINO	0,000059609674
Campania	Benevento	GINESTRA DEGLI SCHIAVONI	0,000023294266
Campania	Benevento	GUARDIA SANFRAMONDI	0,000134866279
Campania	Benevento	LIMATOLA	0,000075669171
Campania	Benevento	MELIZZANO	0,000057952294
Campania	Benevento	MOIANO	0,000098069688
Campania	Benevento	MOLINARA	0,000054065802
Campania	Benevento	MONTEFALCONE DI VAL FORTORE	0,000050990500
Campania	Benevento	MONTESARCHIO	0,000242714409
Campania	Benevento	MORCONE	0,000141392604
Campania	Benevento	PADULI	0,000109618385
Campania	Benevento	PAGO VELIANO	0,000091429856
Campania	Benevento	PANNARANO	0,000055547891
Campania	Benevento	PAOLISI	0,000055110519




Regione	Provincia	Comune	Coefficiente di riparto relativo al Fabbisogno Standard
Campania	Benevento	PAUPISI	0,000048929324
Campania	Benevento	PESCO SANNITA	0,000080443095
Campania	Benevento	PIETRAROJA	0,000021459629
Campania	Benevento	PIETRELCINA	0,000109843524
Campania	Benevento	PONTE	0,000077423456
Campania	Benevento	PONTELANDOLFO	0,000071798437
Campania	Benevento	PUGLIANELLO	0,000033563863
Campania	Benevento	REINO	0,000039296888
Campania	Benevento	SAN BARTOLOMEO IN GALDO	0,000113387022
Campania	Benevento	SAN GIORGIO DEL SANNIO	0,000224759696
Campania	Benevento	SAN GIORGIO LAMOLARA	0,000082278915
Campania	Benevento	SAN LEUCIO DEL SANNIO	0,000085550844
Campania	Benevento	SAN LORENZELLO	0,000063081687
Campania	Benevento	SAN LORENZO MAGGIORE	0,000062588060
Campania	Benevento	SAN LUPO	0,000030562319
Campania	Benevento	SAN MARCO DEI CAVOTI	0,000106966798
Campania	Benevento	SAN MARTINO SANNITA	0,000038655351
Campania	Benevento	SAN NAZZARO	0,000027850452
Campania	Benevento	SAN NICOLA MANFREDI	0,000093676438
Campania	Benevento	SAN SALVATORE TELESINO	0,000097460285
Campania	Benevento	SANT'AGATA DE' GOTI	0,000168095787
Campania	Benevento	SANT'ANGELO A CUPOLO	0,000119270126
Campania	Benevento	SANT'ARCANGELO TRIMONTE	0,000024662754
Campania	Benevento	SANTA CROCE DEL SANNIO	0,000039343502
Campania	Benevento	SASSINORO	0,000023321240
Campania	Benevento	SOLOPACA	0,000095622402
Campania	Benevento	TELESE TERME	0,000149269361
Campania	Benevento	TOCCO CAUDIO	0,000036576212
Campania	Benevento	TORRECUSO	0,000098871617
Campania	Benevento	VITULANO	0,000084815682
Campania	Caserta	AILANO	0,000033155681
Campania	Caserta	ALIFE	0,000144101548
Campania	Caserta	ALVIGNANO	0,000100126655
Campania	Caserta	ARIENZO	0,000093121045
Campania	Caserta	AVERSA	0,000916280058
Campania	Caserta	BAIA E LATINA	0,000048636065
Campania	Caserta	BELLONA	0,000114578440
Campania	Caserta	CAIANELLO	0,000041551153
Campania	Caserta	CAIAZZO	0,000104108617




Regione	Provincia	Comune	Coefficiente di riparto relativo al Fabbisogno Standard
Campania	Caserta	CALVI RISORTA	0,000101044120
Campania	Caserta	CAMIGLIANO	0,000039959647
Campania	Caserta	CANCELLO ED ARNONE	0,000102449437
Campania	Caserta	CAPODRISE	0,000128030034
Campania	Caserta	CAPRIATI A VOLTURNO	0,000049585824
Campania	Caserta	CAPUA	0,000286966720
Campania	Caserta	CARINARO	0,000124053965
Campania	Caserta	CARINOLA	0,000143988834
Campania	Caserta	CASAGIOVE	0,000229331367
Campania	Caserta	CASAL DI PRINCIPE	0,000294280218
Campania	Caserta	CASALUCE	0,000115484103
Campania	Caserta	CASAPESENNA	0,000107084144
Campania	Caserta	CASAPULLA	0,000132192323
Campania	Caserta	CASERTA	0,001653422874
Campania	Caserta	CASTEL CAMPAGNANO	0,000042272456
Campania	Caserta	CASTEL DI SASSO	0,000035189296
Campania	Caserta	CASTEL MORRONE	0,000079744941
Campania	Caserta	CASTEL VOLTURNO	0,000376304244
Campania	Caserta	CASTELLO DEL MATESE	0,000047880075
Campania	Caserta	CELLOLE	0,000115318920
Campania	Caserta	CERVINO	0,000100070887
Campania	Caserta	CESA	0,000135908408
Campania	Caserta	CIORLANO	0,000016022533
Campania	Caserta	CONCA DELLA CAMPANIA	0,000042885936
Campania	Caserta	CURTI	0,000119919450
Campania	Caserta	DRAGONI	0,000054044812
Campania	Caserta	FALCIANO DEL MASSICO	0,000070937102
Campania	Caserta	FONTEGRECA	0,000024609314
Campania	Caserta	FORMICOLA	0,000038615878
Campania	Caserta	FRANCOLISE	0,000090311449
Campania	Caserta	FRIGNANO	0,000114801220
Campania	Caserta	GALLO MATESE	0,000021789682
Campania	Caserta	GALLUCCIO	0,000047658871
Campania	Caserta	GIANO VETUSTO	0,000017989588
Campania	Caserta	GIOIA SANNITICA	0,000091632660
Campania	Caserta	GRAZZANISE	0,000103429114
Campania	Caserta	GRICIGNANO DI AVERSA	0,000126527935
Campania	Caserta	LETINO	0,000025352498
Campania	Caserta	LIBERI	0,000029891741




Regione	Provincia	Comune	Coefficiente di riparto relativo al Fabbisogno Standard
Campania	Caserta	LUSCIANO	0,000212678716
Campania	Caserta	MACERATA CAMPANIA	0,000140759994
Campania	Caserta	MADDALONI	0,000631276324
Campania	Caserta	MARCIANISE	0,000710730270
Campania	Caserta	MARZANO APPIO	0,000054704926
Campania	Caserta	MIGNANO MONTE LUNGO	0,000069064474
Campania	Caserta	MONDRAGONE	0,000390089951
Campania	Caserta	ORTA DI ATELLA	0,000320246954
Campania	Caserta	PARETE	0,000133617255
Campania	Caserta	PASTORANO	0,000060258923
Campania	Caserta	PIANA DI MONTE VERNA	0,000049980690
Campania	Caserta	PIEDIMONTE MATESE	0,000258424310
Campania	Caserta	PIETRAMELARA	0,000092690690
Campania	Caserta	PIETRAVAIRANO	0,000074571932
Campania	Caserta	PIGNATARO MAGGIORE	0,000111584559
Campania	Caserta	PONTELATONE	0,000057911547
Campania	Caserta	PORTICO DI CASERTA	0,000144048621
Campania	Caserta	PRATA SANNITA	0,000044005407
Campania	Caserta	PRATELLA	0,000039014548
Campania	Caserta	PRESENZANO	0,000042229079
Campania	Caserta	RAVISCANINA	0,000029769930
Campania	Caserta	RECALE	0,000114617332
Campania	Caserta	RIARDO	0,000046951032
Campania	Caserta	ROCCA D'EVANDRO	0,000069000330
Campania	Caserta	ROCCAMONFINA	0,000092722465
Campania	Caserta	ROCCAROMANA	0,000025307174
Campania	Caserta	ROCCHETTA E CROCE	0,000015706813
Campania	Caserta	RUVIANO	0,000056808222
Campania	Caserta	SAN CIPRIANO D'AVERSA	0,000199526397
Campania	Caserta	SAN FELICE A CANCELLO	0,000215919216
Campania	Caserta	SAN GREGORIO MATESE	0,000034496363
Campania	Caserta	SAN MARCELLINO	0,000162654673
Campania	Caserta	SAN MARCO EVANGELISTA	0,000111435986
Campania	Caserta	SAN NICOLA LA STRADA	0,000357522705
Campania	Caserta	SAN PIETRO INFINE	0,000031112769
Campania	Caserta	SAN POTTITO SANNITICO	0,000052924836
Campania	Caserta	SAN PRISCO	0,000182587776
Campania	Caserta	SAN TAMMARO	0,000096327270
Campania	Caserta	SANT'ANGELO D'ALIFE	0,000044769157




Regione	Provincia	Comune	Coefficiente di riparto relativo al Fabbisogno Standard
Campania	Caserta	SANT'ARPINO	0,000193836931
Campania	Caserta	SANTA MARIA A VICO	0,000190384933
Campania	Caserta	SANTA MARIA CAPUA VETERE	0,000556305837
Campania	Caserta	SANTA MARIA LA FOSSA	0,000056725336
Campania	Caserta	SESSA AURUNCA	0,000420739899
Campania	Caserta	SPARANISE	0,000115373762
Campania	Caserta	SUCCIVO	0,000120329545
Campania	Caserta	TEANO	0,000185358698
Campania	Caserta	TEVEROLA	0,000163638343
Campania	Caserta	TORA E PICCILI	0,000023827435
Campania	Caserta	TRENTOLA-DUCENTA	0,000214186555
Campania	Caserta	VAIRANO PATENORA	0,000139897023
Campania	Caserta	VALLE AGRICOLA	0,000026039269
Campania	Caserta	VALLE DI MADDALONI	0,000062589146
Campania	Caserta	VILLA DI BRIANO	0,000103533984
Campania	Caserta	VILLA LITERNO	0,000145258253
Campania	Caserta	VITULAZIO	0,000119642685
Campania	Napoli	ACERRA	0,000726871945
Campania	Napoli	AFRAGOLA	0,000937888663
Campania	Napoli	AGEROLA	0,000183814104
Campania	Napoli	ANACAPRI	0,000216416566
Campania	Napoli	ARZANO	0,000448593126
Campania	Napoli	BACOLI	0,000436781092
Campania	Napoli	BARANO D'ISCHIA	0,000175700911
Campania	Napoli	BOSCOREALE	0,000341106597
Campania	Napoli	BOSCOTRECASE	0,000145850789
Campania	Napoli	BRUSCIANO	0,000191474265
Campania	Napoli	CAIVANO	0,000476043147
Campania	Napoli	CALVIZZANO	0,000155457444
Campania	Napoli	CAMPOSANO	0,000095850622
Campania	Napoli	CAPRI	0,000315891662
Campania	Napoli	CARBONARA DI NOLA	0,000042563566
Campania	Napoli	CARDITO	0,000295359803
Campania	Napoli	CASALNUOVO DI NAPOLI	0,000779389164
Campania	Napoli	CASAMARCIANO	0,000060812308
Campania	Napoli	CASAMICCIOLA TERME	0,000225239524
Campania	Napoli	CASANDRINO	0,000178263763
Campania	Napoli	CASAVATORE	0,000225435000
Campania	Napoli	CASOLA DI NAPOLI	0,000069177949




Regione	Provincia	Comune	Coefficiente di riparto relativo al Fabbisogno Standard
Campania	Napoli	CASORIA	0,001160687467
Campania	Napoli	CASTELLAMMARE DI STABIA	0,001103166417
Campania	Napoli	CASTELLO DI CISTERNA	0,000105868005
Campania	Napoli	CERCOLA	0,000280830164
Campania	Napoli	CICCIANO	0,000169247985
Campania	Napoli	CIMITILE	0,000112961849
Campania	Napoli	COMIZIANO	0,000039117102
Campania	Napoli	CRISPANO	0,000146766485
Campania	Napoli	ERCOLANO	0,000766972962
Campania	Napoli	FORIO	0,000376400646
Campania	Napoli	FRATTAMAGGIORE	0,000522845629
Campania	Napoli	FRATTAMINORE	0,000195939090
Campania	Napoli	GIUGLIANO IN CAMPANIA	0,001391328175
Campania	Napoli	GRAGNANO	0,000428265998
Campania	Napoli	GRUMO NEVANO	0,000217513113
Campania	Napoli	ISCHIA	0,000456420160
Campania	Napoli	LACCO AMENO	0,000153648113
Campania	Napoli	LETTERE	0,000111984394
Campania	Napoli	LIVERI	0,000037179057
Campania	Napoli	MARANO DI NAPOLI	0,000808001403
Campania	Napoli	MARIGLIANELLA	0,000123991353
Campania	Napoli	MARIGLIANO	0,000410173322
Campania	Napoli	MASSA DI SOMMA	0,000088296466
Campania	Napoli	MASSA LUBRENSE	0,000264370381
Campania	Napoli	MELITO DI NAPOLI	0,000507948818
Campania	Napoli	META	0,000183939664
Campania	Napoli	MONTE DI PROCIDA	0,000224447670
Campania	Napoli	MUGNANO DI NAPOLI	0,000440647115
Campania	Napoli	NAPOLI	0,014258004891
Campania	Napoli	NOLA	0,000501688840
Campania	Napoli	OTTAVIANO	0,000313457657
Campania	Napoli	PALMA CAMPANIA	0,000196122942
Campania	Napoli	PIANO DI SORRENTO	0,000247507767
Campania	Napoli	PIMONTE	0,000126611706
Campania	Napoli	POGGIOMARINO	0,000264443503
Campania	Napoli	POLLENA TROCCHIA	0,000168816470
Campania	Napoli	POMIGLIANO D'ARCO	0,000521508796
Campania	Napoli	POMPEI	0,000425897496
Campania	Napoli	PORTICI	0,000813104118




Regione	Provincia	Comune	Coefficiente di riparto relativo al Fabbisogno Standard
Campania	Napoli	POZZUOLI	0,001499711336
Campania	Napoli	PROCIDA	0,000187512407
Campania	Napoli	QUALIANO	0,000315547442
Campania	Napoli	QUARTO	0,000518772248
Campania	Napoli	ROCCARAINOLA	0,000119865918
Campania	Napoli	SAN GENNARO VESUVIANO	0,000143824514
Campania	Napoli	SAN GIORGIO A CREMANO	0,000679384311
Campania	Napoli	SAN GIUSEPPE VESUVIANO	0,000380688380
Campania	Napoli	SAN PAOLO BEL SITO	0,000071289023
Campania	Napoli	SAN SEBASTIANO AL VESUVIO	0,000126437611
Campania	Napoli	SAN VITALIANO	0,000097967769
Campania	Napoli	SANT'AGNELLO	0,000210357911
Campania	Napoli	SANT'ANASTASIA	0,000365538281
Campania	Napoli	SANT'ANTIMO	0,000396327231
Campania	Napoli	SANT'ANTONIO ABATE	0,000243450098
Campania	Napoli	SANTA MARIA LA CARITA'	0,000153369691
Campania	Napoli	SAVIANO	0,000189867965
Campania	Napoli	SCISCIANO	0,000102206142
Campania	Napoli	SERRARA FONTANA	0,000098846873
Campania	Napoli	SOMMA VESUVIANA	0,000471988167
Campania	Napoli	SORRENTO	0,000591781901
Campania	Napoli	STRIANO	0,000141687566
Campania	Napoli	TERZIGNO	0,000247639034
Campania	Napoli	TORRE ANNUNZIATA	0,000587093228
Campania	Napoli	TORRE DEL GRECO	0,001388638413
Campania	Napoli	TRECASE	0,000129837710
Campania	Napoli	TUFINO	0,000073563858
Campania	Napoli	VICO EQUENSE	0,000414921167
Campania	Napoli	VILLARICCA	0,000469675362
Campania	Napoli	VISCIANO	0,000081769815
Campania	Napoli	VOLLA	0,000332834970
Campania	Salerno	ACERNO	0,000065680239
Campania	Salerno	AGROPOLI	0,000430992667
Campania	Salerno	ALBANELLA	0,000118150722
Campania	Salerno	ALFANO	0,000031734788
Campania	Salerno	ALTAVILLA SILENTINA	0,000119931083
Campania	Salerno	AMALFI	0,000199565947
Campania	Salerno	ANGRI	0,000526513175
Campania	Salerno	AQUARA	0,000047248484




Regione	Provincia	Comune	Coefficiente di riparto relativo al Fabbisogno Standard
Campania	Salerno	ASCEA	0,000138665439
Campania	Salerno	ATENA LUCANA	0,000075887324
Campania	Salerno	ATRANI	0,000035979000
Campania	Salerno	AULETTA	0,000055044294
Campania	Salerno	BARONISSI	0,000291494052
Campania	Salerno	BATTIPAGLIA	0,000889560853
Campania	Salerno	BELLIZZI	0,000208922959
Campania	Salerno	BELLOSGUARDO	0,000023931359
Campania	Salerno	BRACIGLIANO	0,000109263168
Campania	Salerno	BUCCINO	0,000143072951
Campania	Salerno	BUONABITACOLO	0,000070921218
Campania	Salerno	CAGGIANO	0,000086210335
Campania	Salerno	CALVANICO	0,000043156940
Campania	Salerno	CAMEROTA	0,000180270199
Campania	Salerno	CAMPAGNA	0,000251032061
Campania	Salerno	CAMPORA	0,000017268831
Campania	Salerno	CANNALONGA	0,000024134624
Campania	Salerno	CAPACCIO	0,000412900609
Campania	Salerno	CASAL VELINO	0,000133875164
Campania	Salerno	CASALBUONO	0,000033748073
Campania	Salerno	CASALETTO SPARTANO	0,000036235859
Campania	Salerno	CASELLE IN PITTARI	0,000049850840
Campania	Salerno	CASTEL SAN GIORGIO	0,000226690867
Campania	Salerno	CASTEL SAN LORENZO	0,000060271272
Campania	Salerno	CASTELCIVITA	0,000045576283
Campania	Salerno	CASTELLABATE	0,000183064843
Campania	Salerno	CASTELNUOVO CILENTO	0,000059136681
Campania	Salerno	CASTELNUOVO DI CONZA	0,000024881213
Campania	Salerno	CASTIGLIONE DEL GENOVESI	0,000036969676
Campania	Salerno	CAVA DE' TIRRENI	0,001091412071
Campania	Salerno	CELLE DI BULGHERIA	0,000050390741
Campania	Salerno	CENTOLA	0,000153594195
Campania	Salerno	CERASO	0,000054407141
Campania	Salerno	CETARA	0,000071666284
Campania	Salerno	CICERALE	0,000029730483
Campania	Salerno	COLLIANO	0,000094846413
Campania	Salerno	CONCA DEI MARINI	0,000028462279
Campania	Salerno	CONTRONE	0,000024314076
Campania	Salerno	CONTURSI TERME	0,000068072244




Regione	Provincia	Comune	Coefficiente di riparto relativo al Fabbisogno Standard
Campania	Salerno	CORBARA	0,000059306361
Campania	Salerno	CORLETO MONFORTE	0,000022005025
Campania	Salerno	CUCCARO VETERE	0,000018788537
Campania	Salerno	EBOLI	0,000653720486
Campania	Salerno	FELITTO	0,000041506744
Campania	Salerno	FISCIANO	0,000240993570
Campania	Salerno	FURORE	0,000034241987
Campania	Salerno	FUTANI	0,000035714947
Campania	Salerno	GIFFONI SEI CASALI	0,000119378077
Campania	Salerno	GIFFONI VALLE PIANA	0,000189995269
Campania	Salerno	GIOI	0,000037348453
Campania	Salerno	GIUNGANO	0,000032480443
Campania	Salerno	ISPANI	0,000031077676
Campania	Salerno	LAUREANA CILENTO	0,000029660885
Campania	Salerno	LAURINO	0,000046277493
Campania	Salerno	LAURITO	0,000028274501
Campania	Salerno	LAVIANO	0,000044393297
Campania	Salerno	LUSTRA	0,000026141681
Campania	Salerno	MAGLIANO VETERE	0,000023379694
Campania	Salerno	MAIORI	0,000161350509
Campania	Salerno	MERCATO SAN SEVERINO	0,000380975574
Campania	Salerno	MINORI	0,000079562140
Campania	Salerno	MOIO DELLA CIVITELLA	0,000045141935
Campania	Salerno	MONTANO ANTILIA	0,000053723146
Campania	Salerno	MONTE SAN GIACOMO	0,000039667122
Campania	Salerno	MONTECORICE	0,000085356062
Campania	Salerno	MONTECORVINO PUGLIANO	0,000136801116
Campania	Salerno	MONTECORVINO ROVELLA	0,000191693850
Campania	Salerno	MONTEFORTE CILENTO	0,000019251316
Campania	Salerno	MONTESANO SULLA MARCELLANA	0,000157099847
Campania	Salerno	MORIGERATI	0,000025317511
Campania	Salerno	NOCERA INFERIORE	0,000767312108
Campania	Salerno	NOCERA SUPERIORE	0,000375800020
Campania	Salerno	NOVI VELIA	0,000052560337
Campania	Salerno	OGLIASTRO CILENTO	0,000053830871
Campania	Salerno	OLEVANO SUL TUSCIANO	0,000123116547
Campania	Salerno	OLIVETO CITRA	0,000092640116
Campania	Salerno	OMIGNANO	0,000037949743
Campania	Salerno	ORRIA	0,000029525936




Regione	Provincia	Comune	Coefficiente di riparto relativo al Fabbisogno Standard
Campania	Salerno	OTTATI	0,000024249541
Campania	Salerno	PADULA	0,000142603605
Campania	Salerno	PAGANI	0,000596240143
Campania	Salerno	PALOMONTE	0,000077041712
Campania	Salerno	PELEZZANO	0,000184911723
Campania	Salerno	PERDIFUMO	0,000037713889
Campania	Salerno	PERITO	0,000028777990
Campania	Salerno	PERTOSA	0,000025079006
Campania	Salerno	PETINA	0,000031637635
Campania	Salerno	PIAGGINE	0,000048025470
Campania	Salerno	PISCIOTTA	0,000097717870
Campania	Salerno	POLLA	0,000147972102
Campania	Salerno	POLLICA	0,000085192316
Campania	Salerno	PONTECAGNANO FAIANO	0,000450863735
Campania	Salerno	POSITANO	0,000190109767
Campania	Salerno	POSTIGLIONE	0,000053318209
Campania	Salerno	PRAIANO	0,000076784253
Campania	Salerno	PRIGNANO CILENTO	0,000026592299
Campania	Salerno	RAVELLO	0,000110317157
Campania	Salerno	RICIGLIANO	0,000032815918
Campania	Salerno	ROCCADASFIDE	0,000146903957
Campania	Salerno	ROCCAGLIORIOSA	0,000042867639
Campania	Salerno	ROCCAPIEMONTE	0,000134947519
Campania	Salerno	ROFRANO	0,000039284622
Campania	Salerno	ROMAGNANO AL MONTE	0,000017989806
Campania	Salerno	ROSCIGNO	0,000033442272
Campania	Salerno	RUTINO	0,000024186930
Campania	Salerno	SACCO	0,000020520454
Campania	Salerno	SALA CONSILINA	0,000283456358
Campania	Salerno	SALENTO	0,000048138742
Campania	Salerno	SALERNO	0,002600279357
Campania	Salerno	SALVITELLE	0,000023409974
Campania	Salerno	SAN CIPRIANO PICENTINO	0,000142948220
Campania	Salerno	SAN GIOVANNI A PIRO	0,000100381790
Campania	Salerno	SAN GREGORIO MAGNO	0,000121202574
Campania	Salerno	SAN MANGO PIEMONTE	0,000055923600
Campania	Salerno	SAN MARZANO SUL SARNO	0,000164897475
Campania	Salerno	SAN MAURO CILENTO	0,000031312318
Campania	Salerno	SAN MAURO LA BRUCA	0,000021974410




Regione	Provincia	Comune	Coefficiente di riparto relativo al Fabbisogno Standard
Campania	Salerno	SAN PIETRO AL TANAGRO	0,000039584803
Campania	Salerno	SAN RUFO	0,000042334695
Campania	Salerno	SAN VALENTINO TORIO	0,000149712845
Campania	Salerno	SANT'ANGELO A FASANELLA	0,000022956401
Campania	Salerno	SANT'ARSENIO	0,000060423301
Campania	Salerno	SANT'EGIDIO DEL MONTE ALBINO	0,000140268627
Campania	Salerno	SANTA MARINA	0,000088804948
Campania	Salerno	SANTOMENNA	0,000026308801
Campania	Salerno	SANZA	0,000071299288
Campania	Salerno	SAPRI	0,000168250727
Campania	Salerno	SARNO	0,000489094789
Campania	Salerno	SASSANO	0,000099979630
Campania	Salerno	SCAFATI	0,000723596427
Campania	Salerno	SCALA	0,000041122892
Campania	Salerno	SERRAMEZZANA	0,000012949384
Campania	Salerno	SERRE	0,000097214115
Campania	Salerno	SESSA CILENTO	0,000037012873
Campania	Salerno	SIANO	0,000145652837
Campania	Salerno	SICIGNANO DEGLI ALBURNI	0,000082821105
Campania	Salerno	STELLA CILENTO	0,000024915889
Campania	Salerno	STIO	0,000028387048
Campania	Salerno	TEGGIANO	0,000150200062
Campania	Salerno	TORCHIARA	0,000051506489
Campania	Salerno	TORRACA	0,000036046892
Campania	Salerno	TORRE ORSAIA	0,000062718647
Campania	Salerno	TORTORELLA	0,000021624343
Campania	Salerno	TRAMONTI	0,000098795569
Campania	Salerno	TRENTINARA	0,000042115608
Campania	Salerno	VALLE DELL'ANGELO	0,000012863179
Campania	Salerno	VALLO DELLA LUCANIA	0,000146650449
Campania	Salerno	VALVA	0,000056089487
Campania	Salerno	VIBONATI	0,000088698974
Campania	Salerno	VIETRI SUL MARE	0,000189708727
Emilia-Romagna	Bologna	ANZOLA DELL'EMILIA	0,000218376245
Emilia-Romagna	Bologna	ARGELATO	0,000171698214
Emilia-Romagna	Bologna	BARICELLA	0,000129128053
Emilia-Romagna	Bologna	BAZZANO	0,000140525013
Emilia-Romagna	Bologna	BENTIVOGLIO	0,000116162216
Emilia-Romagna	Bologna	BOLOGNA	0,007440480400




Regione	Provincia	Comune	Coefficiente di riparto relativo al Fabbisogno Standard
Emilia-Romagna	Bologna	BORGO TOSSIGNANO	0,000070148395
Emilia-Romagna	Bologna	BUDRIO	0,000345598169
Emilia-Romagna	Bologna	CALDERARA DI RENO	0,000245053165
Emilia-Romagna	Bologna	CAMUGNANO	0,000063561098
Emilia-Romagna	Bologna	CASALECCHIO DI RENO	0,000799893996
Emilia-Romagna	Bologna	CASALFIUMANESE	0,000073311951
Emilia-Romagna	Bologna	CASTEL D'AIANO	0,000058030536
Emilia-Romagna	Bologna	CASTEL DEL RIO	0,000033021564
Emilia-Romagna	Bologna	CASTEL DI CASIO	0,000080307882
Emilia-Romagna	Bologna	CASTEL GUELFO DI BOLOGNA	0,000097123268
Emilia-Romagna	Bologna	CASTEL MAGGIORE	0,000333226752
Emilia-Romagna	Bologna	CASTEL SAN PIETRO TERME	0,000407114452
Emilia-Romagna	Bologna	CASTELLO D'ARGILE	0,000135348031
Emilia-Romagna	Bologna	CASTELLO DI SERRAVALLE	0,000112376089
Emilia-Romagna	Bologna	CASTENASO	0,000298624321
Emilia-Romagna	Bologna	CASTIGLIONE DEI PEPOLI	0,000145632947
Emilia-Romagna	Bologna	CREPELLANO	0,000171027889
Emilia-Romagna	Bologna	CREVALCORE	0,000225336574
Emilia-Romagna	Bologna	DOZZA	0,000136821182
Emilia-Romagna	Bologna	FONTANELICE	0,000043699978
Emilia-Romagna	Bologna	GAGGIO MONTANO	0,000123435587
Emilia-Romagna	Bologna	GALLIERA	0,000123175047
Emilia-Romagna	Bologna	GRANAGLIONE	0,000061964114
Emilia-Romagna	Bologna	GRANAROLO DELL'EMILIA	0,000162873963
Emilia-Romagna	Bologna	GRIZZANA MORANDI	0,000093612352
Emilia-Romagna	Bologna	IMOLA	0,001428574001
Emilia-Romagna	Bologna	LIZZANO IN BELVEDERE	0,000083972586
Emilia-Romagna	Bologna	LOIANO	0,000111491885
Emilia-Romagna	Bologna	MALALBERGO	0,000166721288
Emilia-Romagna	Bologna	MARZABOTTO	0,000140809734
Emilia-Romagna	Bologna	MEDICINA	0,000262467149
Emilia-Romagna	Bologna	MINERBIO	0,000156320239
Emilia-Romagna	Bologna	MOLINELLA	0,000238346444
Emilia-Romagna	Bologna	MONGHIDORO	0,000096440821
Emilia-Romagna	Bologna	MONTE SAN PIETRO	0,000194673622
Emilia-Romagna	Bologna	MONTERENZIO	0,000116474387
Emilia-Romagna	Bologna	MONTEVEGLIO	0,000117230885
Emilia-Romagna	Bologna	MONZUNO	0,000148230242
Emilia-Romagna	Bologna	MORDANO	0,000091973388




Regione	Provincia	Comune	Coefficiente di riparto relativo al Fabbisogno Standard
Emilia-Romagna	Bologna	OZZANO DELL'EMILIA	0,000258565612
Emilia-Romagna	Bologna	PIANORO	0,000343975220
Emilia-Romagna	Bologna	PIEVE DI CENTO	0,000137271417
Emilia-Romagna	Bologna	PORRETTA TERME	0,000128124984
Emilia-Romagna	Bologna	SALA BOLOGNESE	0,000151984691
Emilia-Romagna	Bologna	SAN BENEDETTO VAL DI SAMBRO	0,000114382465
Emilia-Romagna	Bologna	SAN GIORGIO DI PIANO	0,000147587313
Emilia-Romagna	Bologna	SAN GIOVANNI IN PERSICETO	0,000437573183
Emilia-Romagna	Bologna	SAN LAZZARO DI SAVENA	0,000605531329
Emilia-Romagna	Bologna	SAN PIETRO IN CASALE	0,000207424800
Emilia-Romagna	Bologna	SANT'AGATA BOLOGNESE	0,000136039949
Emilia-Romagna	Bologna	SASSO MARCONI	0,000258071500
Emilia-Romagna	Bologna	SAVIGNO	0,000065903542
Emilia-Romagna	Bologna	VERGATO	0,000156139741
Emilia-Romagna	Bologna	ZOLA PREDOSA	0,000384679412
Emilia-Romagna	Ferrara	ARGENTA	0,000361658056
Emilia-Romagna	Ferrara	BERRA	0,000096325976
Emilia-Romagna	Ferrara	BONDENO	0,000254474952
Emilia-Romagna	Ferrara	CENTO	0,000773065613
Emilia-Romagna	Ferrara	CODIGORO	0,000221354968
Emilia-Romagna	Ferrara	COMACCHIO	0,000650302668
Emilia-Romagna	Ferrara	COPPARO	0,000281916010
Emilia-Romagna	Ferrara	FERRARA	0,002235257921
Emilia-Romagna	Ferrara	FORMIGNANA	0,000067402874
Emilia-Romagna	Ferrara	GORO	0,000079763579
Emilia-Romagna	Ferrara	JOLANDA DI SAVOIA	0,000062639057
Emilia-Romagna	Ferrara	LAGOSANTO	0,000098804953
Emilia-Romagna	Ferrara	MASI TORELLO	0,000051690361
Emilia-Romagna	Ferrara	MASSA FISCAGLIA	0,000090916573
Emilia-Romagna	Ferrara	MESOLA	0,000130885299
Emilia-Romagna	Ferrara	MIGLIARINO	0,000079261416
Emilia-Romagna	Ferrara	MIGLIARO	0,000046987886
Emilia-Romagna	Ferrara	MIRABELLO	0,000084765798
Emilia-Romagna	Ferrara	OSTELLATO	0,000121737975
Emilia-Romagna	Ferrara	POGGIO RENATICO	0,000183573282
Emilia-Romagna	Ferrara	PORTOMAGGIORE	0,000203895652
Emilia-Romagna	Ferrara	RO	0,000077151119
Emilia-Romagna	Ferrara	SANT'AGOSTINO	0,000145375353
Emilia-Romagna	Ferrara	TRESIGALLO	0,000105822241




Regione	Provincia	Comune	Coefficiente di riparto relativo al Fabbisogno Standard
Emilia-Romagna	Ferrara	VIGARANO MAINARDA	0,000140333929
Emilia-Romagna	Ferrara	VOGHIERA	0,000083774482
Emilia-Romagna	Forlì-Cesena	BAGNO DI ROMAGNA	0,000150239606
Emilia-Romagna	Forlì-Cesena	BERTINORO	0,000199828546
Emilia-Romagna	Forlì-Cesena	BORGHI	0,000062437751
Emilia-Romagna	Forlì-Cesena	CASTROCARO TERME E TERRA DEL SOLE	0,000138915815
Emilia-Romagna	Forlì-Cesena	CESENA	0,001844049124
Emilia-Romagna	Forlì-Cesena	CESENATICO	0,000852676171
Emilia-Romagna	Forlì-Cesena	CIVITELLA DI ROMAGNA	0,000085450010
Emilia-Romagna	Forlì-Cesena	DOVADOLA	0,000037727268
Emilia-Romagna	Forlì-Cesena	FORLÌ	0,001917825632
Emilia-Romagna	Forlì-Cesena	FORLIMPOPOLI	0,000230723800
Emilia-Romagna	Forlì-Cesena	GALEATA	0,000056277868
Emilia-Romagna	Forlì-Cesena	GAMBETTOLA	0,000190108017
Emilia-Romagna	Forlì-Cesena	GATTEO	0,000197650454
Emilia-Romagna	Forlì-Cesena	LONGIANO	0,000133424334
Emilia-Romagna	Forlì-Cesena	MELDOLA	0,000166344185
Emilia-Romagna	Forlì-Cesena	MERCATO SARACENO	0,000147971729
Emilia-Romagna	Forlì-Cesena	MODIGLIANA	0,000102927315
Emilia-Romagna	Forlì-Cesena	MONTIANO	0,000037503630
Emilia-Romagna	Forlì-Cesena	PORTICO E SAN BENEDETTO	0,000023985135
Emilia-Romagna	Forlì-Cesena	PREDAPPIO	0,000127567291
Emilia-Romagna	Forlì-Cesena	PREMILCUORE	0,000024064797
Emilia-Romagna	Forlì-Cesena	ROCCA SAN CASCIANO	0,000045249117
Emilia-Romagna	Forlì-Cesena	RONCOFREDDO	0,000076998451
Emilia-Romagna	Forlì-Cesena	SAN MAURO PASCOLI	0,000200725966
Emilia-Romagna	Forlì-Cesena	SANTA SOFIA	0,000107008150
Emilia-Romagna	Forlì-Cesena	SARSINA	0,000085614486
Emilia-Romagna	Forlì-Cesena	SAVIGNANO SUL RUBICONE	0,000313987144
Emilia-Romagna	Forlì-Cesena	SOGLIANO AL RUBICONE	0,000089449087
Emilia-Romagna	Forlì-Cesena	TREDOZIO	0,000034963072
Emilia-Romagna	Forlì-Cesena	VERGHERETO	0,000062639739
Emilia-Romagna	Modena	BASTIGLIA	0,000088411596
Emilia-Romagna	Modena	BOMPORTO	0,000155143911
Emilia-Romagna	Modena	CAMPOGALLIANO	0,000168969566
Emilia-Romagna	Modena	CAMPOSANTO	0,000069144792
Emilia-Romagna	Modena	CARPI	0,001340491709
Emilia-Romagna	Modena	CASTELFRANCO EMILIA	0,000610344097
Emilia-Romagna	Modena	CASTELNUOVO RANGONE	0,000253424829



Regione	Provincia	Comune	Coefficiente di riparto relativo al Fabbisogno Standard
Emilia-Romagna	Modena	CASTELVETRO DI MODENA	0,000201710971
Emilia-Romagna	Modena	CAVEZZO	0,000129341960
Emilia-Romagna	Modena	CONCORDIA SULLA SECCHIA	0,000141506373
Emilia-Romagna	Modena	FANANO	0,000097524775
Emilia-Romagna	Modena	FINALE EMILIA	0,000269596384
Emilia-Romagna	Modena	FIORANO MODENESE	0,000341678155
Emilia-Romagna	Modena	FIUMALBO	0,000054488784
Emilia-Romagna	Modena	FORMIGINE	0,000614156199
Emilia-Romagna	Modena	FRASSINORO	0,000060282475
Emilia-Romagna	Modena	GUIGLIA	0,000101570250
Emilia-Romagna	Modena	LAMA MOCOGNO	0,000084141296
Emilia-Romagna	Modena	MARANELLO	0,000307498732
Emilia-Romagna	Modena	MARANO SUL PANARO	0,000107757711
Emilia-Romagna	Modena	MEDOLLA	0,000133592991
Emilia-Romagna	Modena	MIRANDOLA	0,000472051452
Emilia-Romagna	Modena	MODENA	0,002384522885
Emilia-Romagna	Modena	MONTECRETO	0,000038395835
Emilia-Romagna	Modena	MONTEFIORINO	0,000063005999
Emilia-Romagna	Modena	MONTESE	0,000091305006
Emilia-Romagna	Modena	NONANTOLA	0,000276979022
Emilia-Romagna	Modena	NOVI DI MODENA	0,000178462465
Emilia-Romagna	Modena	PALAGANO	0,000061324385
Emilia-Romagna	Modena	PAVULLO NEL FRIGNANO	0,000329879521
Emilia-Romagna	Modena	PIEVPELAGO	0,000079185497
Emilia-Romagna	Modena	POLINAGO	0,000049238364
Emilia-Romagna	Modena	PRIGNANO SULLA SECCHIA	0,000087922838
Emilia-Romagna	Modena	RAVARINO	0,000124046974
Emilia-Romagna	Modena	RIOLUNATO	0,000031089165
Emilia-Romagna	Modena	SAN CESARIO SUL PANARO	0,000122946889
Emilia-Romagna	Modena	SAN FELICE SUL PANARO	0,000189765071
Emilia-Romagna	Modena	SAN POSSIDONIO	0,000077956873
Emilia-Romagna	Modena	SAN PROSPERO	0,000118744287
Emilia-Romagna	Modena	SASSUOLO	0,000779301535
Emilia-Romagna	Modena	SAVIGNANO SUL PANARO	0,000151409612
Emilia-Romagna	Modena	SERRAMAZZONI	0,000165980054
Emilia-Romagna	Modena	SESTOLA	0,000104495468
Emilia-Romagna	Modena	SOLIERA	0,000266542652
Emilia-Romagna	Modena	SPILAMBERTO	0,000209689604
Emilia-Romagna	Modena	VIGNOLA	0,000465671713




Regione	Provincia	Comune	Coefficiente di riparto relativo al Fabbisogno Standard
Emilia-Romagna	Modena	ZOCCA	0,000133987647
Emilia-Romagna	Parma	ALBARETO	0,000050206026
Emilia-Romagna	Parma	BARDI	0,000056035091
Emilia-Romagna	Parma	BEDONIA	0,000095134554
Emilia-Romagna	Parma	BERCETO	0,000062311956
Emilia-Romagna	Parma	BORE	0,000025666803
Emilia-Romagna	Parma	BORGO VAL DI TARO	0,000136551869
Emilia-Romagna	Parma	BUSSETO	0,000134892703
Emilia-Romagna	Parma	CALESTANO	0,000047919144
Emilia-Romagna	Parma	COLLECCHIO	0,000237198877
Emilia-Romagna	Parma	COLORNO	0,000137589554
Emilia-Romagna	Parma	COMPIANO	0,000030941643
Emilia-Romagna	Parma	CORNIGLIO	0,000058318668
Emilia-Romagna	Parma	FELINO	0,000135952330
Emilia-Romagna	Parma	FIDENZA	0,000454009472
Emilia-Romagna	Parma	FONTANELLATO	0,000144013882
Emilia-Romagna	Parma	FONTEVIVO	0,000118288102
Emilia-Romagna	Parma	FORNOVO DI TARO	0,000115865304
Emilia-Romagna	Parma	LANGHIRANO	0,000155400890
Emilia-Romagna	Parma	LESIGNANO DE' BAGNI	0,000097000479
Emilia-Romagna	Parma	MEDESANO	0,000178219220
Emilia-Romagna	Parma	MEZZANI	0,000062349910
Emilia-Romagna	Parma	MONCHIO DELLE CORTI	0,000033505521
Emilia-Romagna	Parma	MONTECHIARUGOLO	0,000160541099
Emilia-Romagna	Parma	NEVIANO DEGLI ARDUINI	0,000086818224
Emilia-Romagna	Parma	NOCETO	0,000223798910
Emilia-Romagna	Parma	PALANZANO	0,000032198815
Emilia-Romagna	Parma	PARMA	0,002180466767
Emilia-Romagna	Parma	PELLEGRINO PARMENSE	0,000034656854
Emilia-Romagna	Parma	POLESINE PARMENSE	0,000032865547
Emilia-Romagna	Parma	ROCCABIANCA	0,000060595688
Emilia-Romagna	Parma	SALA BAGANZA	0,000104119579
Emilia-Romagna	Parma	SALSOMAGGIORE TERME	0,000401988853
Emilia-Romagna	Parma	SAN SECONDO PARMENSE	0,000102382702
Emilia-Romagna	Parma	SISSA	0,000090679769
Emilia-Romagna	Parma	SOLIGNANO	0,000046141705
Emilia-Romagna	Parma	SORAGNA	0,000095318541
Emilia-Romagna	Parma	SORBOLO	0,000135410113
Emilia-Romagna	Parma	TERENZO	0,000033494652




Regione	Provincia	Comune	Coefficiente di riparto relativo al Fabbisogno Standard
Emilia-Romagna	Parma	TIZZANO VAL PARMA	0,000055705967
Emilia-Romagna	Parma	TORNOLO	0,000032865666
Emilia-Romagna	Parma	TORRILE	0,000124892530
Emilia-Romagna	Parma	TRAVERSETOLO	0,000145031942
Emilia-Romagna	Parma	TRECASALI	0,000070455955
Emilia-Romagna	Parma	VALMOZZOLA	0,000018155079
Emilia-Romagna	Parma	VARANO DE' MELEGARI	0,000057953125
Emilia-Romagna	Parma	VARSÌ	0,000037963106
Emilia-Romagna	Parma	ZIBELLO	0,000044243034
Emilia-Romagna	Piacenza	AGAZZANO	0,000047443373
Emilia-Romagna	Piacenza	ALSENO	0,000100637714
Emilia-Romagna	Piacenza	BESENZONE	0,000023903465
Emilia-Romagna	Piacenza	BETTOLA	0,000075129422
Emilia-Romagna	Piacenza	BOBBIO	0,000090694447
Emilia-Romagna	Piacenza	BORGONOVO VAL TIDONE	0,000125644910
Emilia-Romagna	Piacenza	CADEO	0,000120955313
Emilia-Romagna	Piacenza	CALENDASCO	0,000055646687
Emilia-Romagna	Piacenza	CAMINATA	0,000010296719
Emilia-Romagna	Piacenza	CAORSO	0,000106229602
Emilia-Romagna	Piacenza	CARPANETO PIACENTINO	0,000144338285
Emilia-Romagna	Piacenza	CASTEL SAN GIOVANNI	0,000229469754
Emilia-Romagna	Piacenza	CASTELL'ARQUATO	0,000100951743
Emilia-Romagna	Piacenza	CASTELVETRO PIACENTINO	0,000112988296
Emilia-Romagna	Piacenza	CERIGNALE	0,000007902155
Emilia-Romagna	Piacenza	COLI	0,000028422484
Emilia-Romagna	Piacenza	CORTE BRUGNATELLA	0,000023879618
Emilia-Romagna	Piacenza	CORTEMAGGIORE	0,000101522857
Emilia-Romagna	Piacenza	FARINI	0,000043807452
Emilia-Romagna	Piacenza	FERRIERE	0,000051896089
Emilia-Romagna	Piacenza	FIORINZUOLA D'ARDA	0,000243741653
Emilia-Romagna	Piacenza	GAZZOLA	0,000055149699
Emilia-Romagna	Piacenza	GOSSOLENGO	0,000107222073
Emilia-Romagna	Piacenza	GRAGNANO TREBBIENSE	0,000096133135
Emilia-Romagna	Piacenza	GROPparello	0,000056852542
Emilia-Romagna	Piacenza	LUGAGNANO VAL D'ARDA	0,000088213600
Emilia-Romagna	Piacenza	MONTICELLI D'ONGINA	0,000115441954
Emilia-Romagna	Piacenza	MORFASSO	0,000032001041
Emilia-Romagna	Piacenza	NIBBIANO	0,000056313677
Emilia-Romagna	Piacenza	OTTONE	0,000022610384




Regione	Provincia	Comune	Coefficiente di riparto relativo al Fabbisogno Standard
Emilia-Romagna	Piacenza	PECORARA	0,000024518181
Emilia-Romagna	Piacenza	PIACENZA	0,002034800677
Emilia-Romagna	Piacenza	PIANELLO VAL TIDONE	0,000053437915
Emilia-Romagna	Piacenza	PIOZZANO	0,000020183633
Emilia-Romagna	Piacenza	PODENZANO	0,000145454240
Emilia-Romagna	Piacenza	PONTE DELL'OLIO	0,000105378480
Emilia-Romagna	Piacenza	PONTENURE	0,000120863404
Emilia-Romagna	Piacenza	RIVERGARO	0,000147142944
Emilia-Romagna	Piacenza	ROTTOFRENO	0,000188155172
Emilia-Romagna	Piacenza	SAN GIORGIO PIACENTINO	0,000120771763
Emilia-Romagna	Piacenza	SAN PIETRO IN CERRO	0,000021624961
Emilia-Romagna	Piacenza	SARMATO	0,000060329180
Emilia-Romagna	Piacenza	TRAVO	0,000054768539
Emilia-Romagna	Piacenza	VERNASCA	0,000056244489
Emilia-Romagna	Piacenza	VIGOLZONE	0,000096283608
Emilia-Romagna	Piacenza	VILLANOVA SULL'ARDA	0,000041565312
Emilia-Romagna	Piacenza	ZERBA	0,000005670228
Emilia-Romagna	Piacenza	ZIANO PIACENTINO	0,000060409303
Emilia-Romagna	Ravenna	ALFONSINE	0,000187432792
Emilia-Romagna	Ravenna	BAGNACAVALLO	0,000243888230
Emilia-Romagna	Ravenna	BAGNARA DI ROMAGNA	0,000051384461
Emilia-Romagna	Ravenna	BRISIGHELLA	0,000127132199
Emilia-Romagna	Ravenna	CASOLA VALSENO	0,000066650301
Emilia-Romagna	Ravenna	CASTEL BOLOGNESE	0,000150186819
Emilia-Romagna	Ravenna	CERVIA	0,000966878087
Emilia-Romagna	Ravenna	CONSELICE	0,000140530115
Emilia-Romagna	Ravenna	COTIGNOLA	0,000130948692
Emilia-Romagna	Ravenna	FAENZA	0,001014134469
Emilia-Romagna	Ravenna	FUSIGNANO	0,000136908411
Emilia-Romagna	Ravenna	LUGO	0,000540464919
Emilia-Romagna	Ravenna	MASSA LOMBARDA	0,000151547828
Emilia-Romagna	Ravenna	RAVENNA	0,001676167037
Emilia-Romagna	Ravenna	RIOLO TERME	0,000116569464
Emilia-Romagna	Ravenna	RUSSI	0,000188543147
Emilia-Romagna	Ravenna	SANT'AGATA SUL SANTERNO	0,000062418195
Emilia-Romagna	Ravenna	SOLAROLO	0,000087732087
Emilia-Romagna	Reggio nell'Emilia	ALBINEA	0,000163496391
Emilia-Romagna	Reggio nell'Emilia	BAGNOLO IN PIANO	0,000149993467
Emilia-Romagna	Reggio nell'Emilia	BAISO	0,000076354095




Regione	Provincia	Comune	Coefficiente di riparto relativo al Fabbisogno Standard
Emilia-Romagna	Reggio nell'Emilia	BIBBIANO	0,000157414812
Emilia-Romagna	Reggio nell'Emilia	BORETTO	0,000112147395
Emilia-Romagna	Reggio nell'Emilia	BRESCELLO	0,000111022083
Emilia-Romagna	Reggio nell'Emilia	BUSANA	0,000039562455
Emilia-Romagna	Reggio nell'Emilia	CADELBOSCO DI SOPRA	0,000154107442
Emilia-Romagna	Reggio nell'Emilia	CAMPAGNOLA EMILIA	0,000109337983
Emilia-Romagna	Reggio nell'Emilia	CAMPEGINE	0,000117148159
Emilia-Romagna	Reggio nell'Emilia	CANOSSA	0,000087178710
Emilia-Romagna	Reggio nell'Emilia	CARPINETI	0,000095587046
Emilia-Romagna	Reggio nell'Emilia	CASALGRANDE	0,000305312906
Emilia-Romagna	Reggio nell'Emilia	CASINA	0,000108540029
Emilia-Romagna	Reggio nell'Emilia	CASTELLARANO	0,000270992111
Emilia-Romagna	Reggio nell'Emilia	CASTELNOVO DI SOTTO	0,000147577752
Emilia-Romagna	Reggio nell'Emilia	CASTELNOVO NE' MONTI	0,000198505171
Emilia-Romagna	Reggio nell'Emilia	CAVRIAGO	0,000168519349
Emilia-Romagna	Reggio nell'Emilia	COLLAGNA	0,000031200444
Emilia-Romagna	Reggio nell'Emilia	CORREGGIO	0,000431965706
Emilia-Romagna	Reggio nell'Emilia	FABBRICO	0,000127904638
Emilia-Romagna	Reggio nell'Emilia	GATTATICO	0,000119812640
Emilia-Romagna	Reggio nell'Emilia	GUALTIERI	0,000130819525
Emilia-Romagna	Reggio nell'Emilia	GUASTALLA	0,000226452231
Emilia-Romagna	Reggio nell'Emilia	LIGONCHIO	0,000029056912
Emilia-Romagna	Reggio nell'Emilia	LUZZARA	0,000162483076
Emilia-Romagna	Reggio nell'Emilia	MONTECCHIO EMILIA	0,000194085835
Emilia-Romagna	Reggio nell'Emilia	NOVELLARA	0,000203826056
Emilia-Romagna	Reggio nell'Emilia	POVIGLIO	0,000131916005
Emilia-Romagna	Reggio nell'Emilia	QUATTRO CASTELLA	0,000213940463
Emilia-Romagna	Reggio nell'Emilia	RAMIS'ETO	0,000039815278
Emilia-Romagna	Reggio nell'Emilia	REGGIO NELL'EMILIA	0,001942042795
Emilia-Romagna	Reggio nell'Emilia	REGGIOLO	0,000165808886
Emilia-Romagna	Reggio nell'Emilia	RIO SALIC'ETO	0,000109456202
Emilia-Romagna	Reggio nell'Emilia	ROLO	0,000090947057
Emilia-Romagna	Reggio nell'Emilia	RUBIERA	0,000264851927
Emilia-Romagna	Reggio nell'Emilia	SAN MARTINO IN RIO	0,000137484395
Emilia-Romagna	Reggio nell'Emilia	SAN POLO D'ENZA	0,000114253012
Emilia-Romagna	Reggio nell'Emilia	SANT'ILARIO D'ENZA	0,000184605687
Emilia-Romagna	Reggio nell'Emilia	SCANDIANO	0,000476033507
Emilia-Romagna	Reggio nell'Emilia	TOANO	0,000095816846
Emilia-Romagna	Reggio nell'Emilia	VETTO	0,000054165465




Regione	Provincia	Comune	Coefficiente di riparto relativo al Fabbisogno Standard
Emilia-Romagna	Reggio nell'Emilia	VEZZANO SUL CROSTOLO	0,000086513839
Emilia-Romagna	Reggio nell'Emilia	VIANO	0,000082693157
Emilia-Romagna	Reggio nell'Emilia	VILLA MINOZZO	0,000097890165
Emilia-Romagna	Rimini	BELLARIA-IGEA MARINA	0,000523723782
Emilia-Romagna	Rimini	CASTELDELICI	0,000015474510
Emilia-Romagna	Rimini	CATTOLICA	0,000484445876
Emilia-Romagna	Rimini	CORIANO	0,000194647594
Emilia-Romagna	Rimini	GEMMANO	0,000032133076
Emilia-Romagna	Rimini	MAIOLO	0,000022653546
Emilia-Romagna	Rimini	MISANO ADRIATICO	0,000329253843
Emilia-Romagna	Rimini	MONDAINO	0,000037378644
Emilia-Romagna	Rimini	MONTE COLOMBO	0,000065988179
Emilia-Romagna	Rimini	MONTEFIORE CONCA	0,000050719645
Emilia-Romagna	Rimini	MONTEGRIDOLFO	0,000026619334
Emilia-Romagna	Rimini	MONTESCUDO	0,000068446647
Emilia-Romagna	Rimini	MORCIANO DI ROMAGNA	0,000140339566
Emilia-Romagna	Rimini	NOVAFELTRIA	0,000141380888
Emilia-Romagna	Rimini	PENNABILLI	0,000070850111
Emilia-Romagna	Rimini	POGGIO BERNI	0,000081632824
Emilia-Romagna	Rimini	RICCIONE	0,001105959025
Emilia-Romagna	Rimini	RIMINI	0,003083988853
Emilia-Romagna	Rimini	SALUDECIO	0,000064709899
Emilia-Romagna	Rimini	SAN CLEMENTE	0,00011577248
Emilia-Romagna	Rimini	SAN GIOVANNI IN MARIGNANO	0,000166462107
Emilia-Romagna	Rimini	SAN LEO	0,000068629031
Emilia-Romagna	Rimini	SANT'AGATA FELTRIA	0,000050436479
Emilia-Romagna	Rimini	SANTARCANGELO DI ROMAGNA	0,000399450300
Emilia-Romagna	Rimini	TALAMELLO	0,000026960351
Emilia-Romagna	Rimini	TORRIANA	0,000039366880
Emilia-Romagna	Rimini	VERUCCHIO	0,000185053879
Lazio	Frosinone	ACQUAFONDATA	0,000014225702
Lazio	Frosinone	ACUTO	0,000051313407
Lazio	Frosinone	ALATRI	0,000438046144
Lazio	Frosinone	ALVITO	0,000082334608
Lazio	Frosinone	AMASENO	0,000078367112
Lazio	Frosinone	ANAGNI	0,000420110714
Lazio	Frosinone	AQUINO	0,000096410593
Lazio	Frosinone	ARCE	0,000114652711
Lazio	Frosinone	ARNARA	0,000045871519




Regione	Provincia	Comune	Coefficiente di riparto relativo al Fabbisogno Standard
Lazio	Frosinone	ARPINO	0,000163427542
Lazio	Frosinone	ATINA	0,000133975721
Lazio	Frosinone	AUSONIA	0,000060308120
Lazio	Frosinone	BELMONTE CASTELLO	0,000024743307
Lazio	Frosinone	BOVILLE ERNICA	0,000117352596
Lazio	Frosinone	BROCCOSTELLA	0,000068763752
Lazio	Frosinone	CAMPOLI APPENNINO	0,000048300683
Lazio	Frosinone	CASALATTICO	0,000023371034
Lazio	Frosinone	CASALVIERI	0,000080592410
Lazio	Frosinone	CASSINO	0,000651719511
Lazio	Frosinone	CASTELLIRI	0,000075556232
Lazio	Frosinone	CASTELNUOVO PARANO	0,000023608736
Lazio	Frosinone	CASTRO DEI VOLSCI	0,000094785768
Lazio	Frosinone	CASTROCELEO	0,000088486201
Lazio	Frosinone	CECCANO	0,000317541994
Lazio	Frosinone	CEPRANO	0,000127039915
Lazio	Frosinone	CERVARO	0,000152974142
Lazio	Frosinone	COLFELICE	0,000038878008
Lazio	Frosinone	COLLE SAN MAGNO	0,000024261421
Lazio	Frosinone	COLLEPARDO	0,000025859514
Lazio	Frosinone	CORENO AUSONIO	0,000036689903
Lazio	Frosinone	ESPERIA	0,000072408987
Lazio	Frosinone	FALVATEERRA	0,000016723671
Lazio	Frosinone	FERENTINO	0,000324138668
Lazio	Frosinone	FILETTINO	0,000031904181
Lazio	Frosinone	FIUGGI	0,000248094130
Lazio	Frosinone	FONTANA LIRI	0,000061042057
Lazio	Frosinone	FONTECHIARI	0,000037258995
Lazio	Frosinone	FROSINONE	0,000914360640
Lazio	Frosinone	FUMONE	0,000056609387
Lazio	Frosinone	GALLINARO	0,000040985233
Lazio	Frosinone	GIULIANO DI ROMA	0,000055247105
Lazio	Frosinone	GUARCINO	0,000049212434
Lazio	Frosinone	ISOLA DEL LIRI	0,000249030513
Lazio	Frosinone	MONTE SAN GIOVANNI CAMPANO	0,000161929460
Lazio	Frosinone	MOROLO	0,000072157850
Lazio	Frosinone	PALIANO	0,000146520908
Lazio	Frosinone	PASTENA	0,000036110642
Lazio	Frosinone	PATRICA	0,000070588068




Regione	Provincia	Comune	Coefficiente di riparto relativo al Fabbisogno Standard
Lazio	Frosinone	PESCOSOLIDO	0,000049501567
Lazio	Frosinone	PICINISCO	0,000038507716
Lazio	Frosinone	PICO	0,000057886812
Lazio	Frosinone	PIEDIMONTE SAN GERMANO	0,000116475449
Lazio	Frosinone	PIGLIO	0,000119344507
Lazio	Frosinone	PIGNATARO INTERAMNA	0,000047356852
Lazio	Frosinone	POFI	0,000091891713
Lazio	Frosinone	PONTECORVO	0,000172075312
Lazio	Frosinone	POSTA FIBRENO	0,000037064869
Lazio	Frosinone	RIPI	0,000097772242
Lazio	Frosinone	ROCCA D'ARCE	0,000032487449
Lazio	Frosinone	ROCCASECCA	0,000117336185
Lazio	Frosinone	SAN BIAGIO SARACINISCO	0,000019499727
Lazio	Frosinone	SAN DONATO VAL DI COMINO	0,000062279242
Lazio	Frosinone	SAN GIORGIO A LIRI	0,000060760603
Lazio	Frosinone	SAN GIOVANNI INCARICO	0,000062917452
Lazio	Frosinone	SAN VITTORE DEL LAZIO	0,000081619634
Lazio	Frosinone	SANT'AMBROGIO SUL GARIGLIANO	0,000025242370
Lazio	Frosinone	SANT'ANDREA DEL GARIGLIANO	0,000032517350
Lazio	Frosinone	SANT'APOLLINARE	0,000040164931
Lazio	Frosinone	SANT'ELIA FIUMERAPIDO	0,000145914663
Lazio	Frosinone	SANTOPADRE	0,000038354598
Lazio	Frosinone	SERRONE	0,000076654917
Lazio	Frosinone	SETTEFRATI	0,000026640107
Lazio	Frosinone	SGURGOLA	0,000069959311
Lazio	Frosinone	SORA	0,000576904859
Lazio	Frosinone	STRANGOLAGALLI	0,000052408853
Lazio	Frosinone	SUPINO	0,000092123398
Lazio	Frosinone	TERELLE	0,000017370677
Lazio	Frosinone	TORRE CAJETANI	0,000036634335
Lazio	Frosinone	TORRICE	0,000091961235
Lazio	Frosinone	TREVI NEL LAZIO	0,000061958859
Lazio	Frosinone	TRIVIGLIANO	0,000040282277
Lazio	Frosinone	VALLECORSA	0,000057559965
Lazio	Frosinone	VALLEMAIO	0,000021564049
Lazio	Frosinone	VALLEROTONDA	0,000049611087
Lazio	Frosinone	VEROLI	0,000306892350
Lazio	Frosinone	VICALVI	0,000026833078
Lazio	Frosinone	VICO NEL LAZIO	0,000051732779



Regione	Provincia	Comune	Coefficiente di riparto relativo al Fabbisogno Standard
Lazio	Frosinone	VILLA LATINA	0,000037248778
Lazio	Frosinone	VILLA SANTA LUCIA	0,000051994091
Lazio	Frosinone	VILLA SANTO STEFANO	0,000041706321
Lazio	Frosinone	VITICUSO	0,000016634249
Lazio	Latina	APRILIA	0,001121793900
Lazio	Latina	BASSIANO	0,000044076582
Lazio	Latina	CAMPODIMELE	0,000021177450
Lazio	Latina	CASTELFORTE	0,000089295175
Lazio	Latina	CISTERNA DI LATINA	0,000464688074
Lazio	Latina	CORI	0,000155127522
Lazio	Latina	FONDI	0,000583407482
Lazio	Latina	FORMIA	0,000669116672
Lazio	Latina	GAETA	0,000392515079
Lazio	Latina	ITRI	0,000148404000
Lazio	Latina	LATINA	0,001966670225
Lazio	Latina	LENOLA	0,000087969259
Lazio	Latina	MAENZA	0,000063942466
Lazio	Latina	MINTURNO	0,000293039598
Lazio	Latina	MONTE SAN BIAGIO	0,000112810089
Lazio	Latina	NORMA	0,000089498978
Lazio	Latina	PONTINIA	0,000178094383
Lazio	Latina	PONZA	0,000106565169
Lazio	Latina	PRIVERNO	0,000201774423
Lazio	Latina	PROSEDI	0,000032172088
Lazio	Latina	ROCCA MASSIMA	0,000029570228
Lazio	Latina	ROCCAGORGA	0,000095155802
Lazio	Latina	ROCCASECCA DEI VOLSCI	0,000030132133
Lazio	Latina	SABAUDIA	0,000353176762
Lazio	Latina	SAN FELICE CIRCEO	0,000180110880
Lazio	Latina	SANTI COSMA E DAMIANO	0,000106221150
Lazio	Latina	SERMONETA	0,000134152558
Lazio	Latina	SEZZE	0,000377450344
Lazio	Latina	SONNINO	0,000120256962
Lazio	Latina	SPERLONGA	0,000130920722
Lazio	Latina	SPIGNO SATURNIA	0,000070233665
Lazio	Latina	TERRACINA	0,000767685220
Lazio	Latina	VENTOTENE	0,000041764786
Lazio	Rieti	ACCUMOLI	0,000030910859
Lazio	Rieti	AMATRICE	0,000101040844




Regione	Provincia	Comune	Coefficiente di riparto relativo al Fabbisogno Standard
Lazio	Rieti	ANTRODOCO	0,000093536814
Lazio	Rieti	ASCREA	0,000012623464
Lazio	Rieti	BELMONTE IN SABINA	0,000022194932
Lazio	Rieti	BORBONA	0,000025555933
Lazio	Rieti	BORGO VELINO	0,000033099953
Lazio	Rieti	BORGOROSE	0,000129319314
Lazio	Rieti	CANTALICE	0,000064179569
Lazio	Rieti	CANTALUPO IN SABINA	0,000042934755
Lazio	Rieti	CASAPROTA	0,000023452019
Lazio	Rieti	CASPERIA	0,000032587252
Lazio	Rieti	CASTEL DI TORA	0,000013998503
Lazio	Rieti	CASTEL SANT'ANGELO	0,000040519277
Lazio	Rieti	CASTELNUOVO DI FARFA	0,000026742210
Lazio	Rieti	CITTADUCALE	0,000144397446
Lazio	Rieti	CITTAREALE	0,000021172589
Lazio	Rieti	COLLALTO SABINO	0,000017607694
Lazio	Rieti	COLLE DI TORA	0,000015462530
Lazio	Rieti	COLLEGIOVE	0,000011861781
Lazio	Rieti	COLLEVECCHIO	0,000039275394
Lazio	Rieti	COLLI SUL VELINO	0,000015345110
Lazio	Rieti	CONCERVIANO	0,000016669789
Lazio	Rieti	CONFIGNI	0,000021818093
Lazio	Rieti	CONTIGLIANO	0,000082018107
Lazio	Rieti	COTTANELLO	0,000020075807
Lazio	Rieti	FARA IN SABINA	0,000248621752
Lazio	Rieti	FIAMIGNANO	0,000049062064
Lazio	Rieti	FORANO	0,000067831743
Lazio	Rieti	FRASSO SABINO	0,000020337318
Lazio	Rieti	GRECCIO	0,000041159016
Lazio	Rieti	LABRO	0,000015984215
Lazio	Rieti	LEONESSA	0,000099012336
Lazio	Rieti	LONGONE SABINO	0,000020360388
Lazio	Rieti	MAGLIANO SABINA	0,000108326353
Lazio	Rieti	MARCETELLI	0,000007434742
Lazio	Rieti	MICIGLIANO	0,000010095375
Lazio	Rieti	MOMPEO	0,000019516885
Lazio	Rieti	MONTASOLA	0,000015361808
Lazio	Rieti	MONTE SAN GIOVANNI IN SABINA	0,000025236977
Lazio	Rieti	MONTEBUONO	0,000027088314




Regione	Provincia	Comune	Coefficiente di riparto relativo al Fabbisogno Standard
Lazio	Rieti	MONTELEONE SABINO	0,000035946397
Lazio	Rieti	MONTENERO SABINO	0,000012950994
Lazio	Rieti	MONTOPOLI DI SABINA	0,000104639063
Lazio	Rieti	MORRO REATINO	0,000014491747
Lazio	Rieti	NESPOLO	0,000011307628
Lazio	Rieti	ORVINIO	0,000018866538
Lazio	Rieti	PAGANICO	0,000010448523
Lazio	Rieti	PESCOROCCHIANO	0,000070908867
Lazio	Rieti	PETRELLA SALTO	0,000038195525
Lazio	Rieti	POGGIO BUSTONE	0,000050010512
Lazio	Rieti	POGGIO CATINO	0,000034372663
Lazio	Rieti	POGGIO MIRTE'ETO	0,000130646939
Lazio	Rieti	POGGIO MOIANO	0,000079614123
Lazio	Rieti	POGGIO NATIVO	0,000072838300
Lazio	Rieti	POGGIO SAN LORENZO	0,000017580424
Lazio	Rieti	POSTA	0,000030937767
Lazio	Rieti	POZZAGLIA SABINA	0,000016188214
Lazio	Rieti	RIETI	0,000884209196
Lazio	Rieti	RIVODUTRI	0,000032077962
Lazio	Rieti	ROCCA SINIBALDA	0,000028879758
Lazio	Rieti	ROCCANTICA	0,000018660659
Lazio	Rieti	SALISANO	0,000019305816
Lazio	Rieti	SCANDRIGLIA	0,000070540171
Lazio	Rieti	SELCI	0,000029628140
Lazio	Rieti	STIMIGLIANO	0,000048379291
Lazio	Rieti	TARANO	0,000036414699
Lazio	Rieti	TOFFIA	0,000031982372
Lazio	Rieti	TORRI IN SABINA	0,000034633971
Lazio	Rieti	TORRICELLA IN SABINA	0,000037830175
Lazio	Rieti	TURANIA	0,000010343429
Lazio	Rieti	VACONE	0,000010300364
Lazio	Rieti	VARCO SABINO	0,000010924637
Lazio	Roma	AFFILE	0,000045782189
Lazio	Roma	AGOSTA	0,000044721957
Lazio	Roma	ALBANO LAZIALE	0,000765954131
Lazio	Roma	ALLUMIERE	0,000101898260
Lazio	Roma	ANGUILLARA SABAZIA	0,000306263649
Lazio	Roma	ANTICOLI CORRADO	0,000027597177
Lazio	Roma	ANZIO	0,001121709838




Regione	Provincia	Comune	Coefficiente di riparto relativo al Fabbisogno Standard
Lazio	Roma	ARCINAZZO ROMANO	0,000040542999
Lazio	Roma	ARDEA	0,000786264079
Lazio	Roma	ARICCIA	0,000375928085
Lazio	Roma	ARSOLI	0,000041637972
Lazio	Roma	ARTENA	0,000217875408
Lazio	Roma	BELLEGRA	0,000071262543
Lazio	Roma	BRACCIANO	0,000297903686
Lazio	Roma	CAMERATA NUOVA	0,000015785273
Lazio	Roma	CAMPAGNANO DI ROMA	0,000158615555
Lazio	Roma	CANALE MONTERANO	0,000082996710
Lazio	Roma	CANTERANO	0,000012695803
Lazio	Roma	CAPENA	0,000178765480
Lazio	Roma	CAPRANICA PRENESTINA	0,000018294775
Lazio	Roma	CARPINETO ROMANO	0,000105380516
Lazio	Roma	CASAPE	0,000026375941
Lazio	Roma	CASTEL GANDOLFO	0,000186795644
Lazio	Roma	CASTEL MADAMA	0,000140972266
Lazio	Roma	CASTEL SAN PIETRO ROMANO	0,000025109050
Lazio	Roma	CASTELNUOVO DI PORTO	0,000174343279
Lazio	Roma	CAVE	0,000180533725
Lazio	Roma	CERRETO LAZIALE	0,000029261676
Lazio	Roma	CERVARA DI ROMA	0,000025969876
Lazio	Roma	CERVETERI	0,000667958578
Lazio	Roma	CIAMPINO	0,000784778674
Lazio	Roma	CICILIANO	0,000042000597
Lazio	Roma	CINETO ROMANO	0,000020953028
Lazio	Roma	CIVITAVECCHIA	0,001021440897
Lazio	Roma	CIVITELLA SAN PAOLO	0,000046936180
Lazio	Roma	COLLEFERRO	0,000431625735
Lazio	Roma	COLONNA	0,000111121820
Lazio	Roma	FIANO ROMANO	0,000283575382
Lazio	Roma	FILACCIANO	0,000014343867
Lazio	Roma	FIUMICINO	0,001663552478
Lazio	Roma	FORTE NUOVA	0,000520128696
Lazio	Roma	FORMELLO	0,000198187687
Lazio	Roma	FRASCATI	0,000542936361
Lazio	Roma	GALLICANO NEL LAZIO	0,000132243177
Lazio	Roma	GAVIGNANO	0,000046135612
Lazio	Roma	GENAZZANO	0,000140247308




Regione	Provincia	Comune	Coefficiente di riparto relativo al Fabbisogno Standard
Lazio	Roma	GENZANO DI ROMA	0,000454413519
Lazio	Roma	GERANO	0,000036970551
Lazio	Roma	GORGA	0,000021756064
Lazio	Roma	GROTTAFERRATA	0,000488102917
Lazio	Roma	GUIDONIA MONTECELIO	0,001577392908
Lazio	Roma	JENNE	0,000016782035
Lazio	Roma	LABICO	0,000131105475
Lazio	Roma	LADISPOLI	0,000788235160
Lazio	Roma	LANUVIO	0,000232702079
Lazio	Roma	LARIANO	0,000197290875
Lazio	Roma	LICENZA	0,000030304786
Lazio	Roma	MAGLIANO ROMANO	0,000030274172
Lazio	Roma	MANDELA	0,000034114969
Lazio	Roma	MANZIANA	0,000137204151
Lazio	Roma	MARANO EQUO	0,000025041019
Lazio	Roma	MARCELLINA	0,000139061427
Lazio	Roma	MARINO	0,000816002625
Lazio	Roma	MAZZANO ROMANO	0,000060149444
Lazio	Roma	MENTANA	0,000446181177
Lazio	Roma	MONTE PORZIO CATONE	0,000190469287
Lazio	Roma	MONTECOMPATRI	0,000227707329
Lazio	Roma	MONTEFLAVIO	0,000035975632
Lazio	Roma	MONTELANICO	0,000046959171
Lazio	Roma	MONTELIBRETTI	0,000117360633
Lazio	Roma	MONTEROTONDO	0,000720570571
Lazio	Roma	MONTORIO ROMANO	0,000049375883
Lazio	Roma	MORICONE	0,000060438076
Lazio	Roma	MORLUPO	0,000154862560
Lazio	Roma	NAZZANO	0,000034300275
Lazio	Roma	NEMI	0,000056577206
Lazio	Roma	NEROLA	0,000045492245
Lazio	Roma	NETTUNO	0,000826452502
Lazio	Roma	OLEVANO ROMANO	0,000128705007
Lazio	Roma	PALESTRINA	0,000404615357
Lazio	Roma	PALOMBARA SABINA	0,000215392578
Lazio	Roma	PERCILE	0,000012176382
Lazio	Roma	PISONIANO	0,000027222462
Lazio	Roma	POLI	0,000059979677
Lazio	Roma	POMEZIA	0,001357041182



Regione	Provincia	Comune	Coefficiente di riparto relativo al Fabbisogno Standard
Lazio	Roma	PONZANO ROMANO	0,000032184309
Lazio	Roma	RIANO	0,000162575734
Lazio	Roma	RIGNANO FLAMINIO	0,000126172311
Lazio	Roma	RIOFREDDO	0,000022651379
Lazio	Roma	ROCCA CANTERANO	0,000011749852
Lazio	Roma	ROCCA DI CAVE	0,000014035847
Lazio	Roma	ROCCA DI PAPA	0,000281472955
Lazio	Roma	ROCCA PRIORA	0,000195325818
Lazio	Roma	ROCCA SANTO STEFANO	0,000027763799
Lazio	Roma	ROCCAGIOVINE	0,000011846142
Lazio	Roma	ROIATE	0,000024395802
Lazio	Roma	ROMA	0,070417762059
Lazio	Roma	ROVIANO	0,000033240277
Lazio	Roma	SACROFANO	0,000168116819
Lazio	Roma	SAMBUCI	0,000026462309
Lazio	Roma	SAN CESAREO	0,000231441150
Lazio	Roma	SAN GREGORIO DA SASSOLA	0,000039135034
Lazio	Roma	SAN POLO DEI CAVALIERI	0,000072982786
Lazio	Roma	SAN VITO ROMANO	0,000082684286
Lazio	Roma	SANT'ANGELO ROMANO	0,000113678822
Lazio	Roma	SANT'ORESTE	0,000096066121
Lazio	Roma	SANTA MARINELLA	0,000380725217
Lazio	Roma	SARACINESCO	0,000009158861
Lazio	Roma	SEGNI	0,000157177103
Lazio	Roma	SUBIACO	0,000174718563
Lazio	Roma	TIVOLI	0,001032432671
Lazio	Roma	TOLFIA	0,000129848686
Lazio	Roma	TORRITA TIBERINA	0,000030840030
Lazio	Roma	TREVIGNANO ROMANO	0,000131789850
Lazio	Roma	VALLEPIETRA	0,000013113404
Lazio	Roma	VALLINFREDA	0,000016373887
Lazio	Roma	VALMONTONE	0,000254090992
Lazio	Roma	VELLETRI	0,000870130504
Lazio	Roma	VICOVARO	0,000104568991
Lazio	Roma	VIVARO ROMANO	0,000010293757
Lazio	Roma	ZAGAROLO	0,000326948249
Lazio	Viterbo	ACQUAPENDENTE	0,000122268625
Lazio	Viterbo	ARLENA DI CASTRO	0,000021805903
Lazio	Viterbo	BAGNOREGIO	0,000092187985




Regione	Provincia	Comune	Coefficiente di riparto relativo al Fabbisogno Standard
Lazio	Viterbo	BARBARANO ROMANO	0,000026971485
Lazio	Viterbo	BASSANO IN TEVERINA	0,000035030988
Lazio	Viterbo	BASSANO ROMANO	0,000094546793
Lazio	Viterbo	BLERA	0,000074979052
Lazio	Viterbo	BOLSENA	0,000111993847
Lazio	Viterbo	BOMARZO	0,000049836030
Lazio	Viterbo	CALCATA	0,000029839647
Lazio	Viterbo	CANEPINA	0,000066606177
Lazio	Viterbo	CANINO	0,000112784676
Lazio	Viterbo	CAPODIMONTE	0,000052389197
Lazio	Viterbo	CAPRANICA	0,000116633452
Lazio	Viterbo	CAPRAROLA	0,000129193245
Lazio	Viterbo	CARBOGNANO	0,000050768280
Lazio	Viterbo	CASTEL SANTE'LIA	0,000052217893
Lazio	Viterbo	CASTIGLIONE IN TEVERINA	0,000053074665
Lazio	Viterbo	CELLENO	0,000036919767
Lazio	Viterbo	CELLERE	0,000032856272
Lazio	Viterbo	CIVITA CASTELLANA	0,000239523410
Lazio	Viterbo	CIVITELLA D'AGLIANO	0,000047388827
Lazio	Viterbo	CORCHIANO	0,000073717300
Lazio	Viterbo	FABRICA DI ROMA	0,000131220111
Lazio	Viterbo	FALERIA	0,000051257577
Lazio	Viterbo	FARNESE	0,000039935990
Lazio	Viterbo	GALLESE	0,000070922378
Lazio	Viterbo	GRADOLI	0,000040974681
Lazio	Viterbo	GRAFFIGNANO	0,000051592271
Lazio	Viterbo	GROTTE DI CASTRO	0,000070902652
Lazio	Viterbo	ISCHIA DI CASTRO	0,000056682783
Lazio	Viterbo	LATERA	0,000026535867
Lazio	Viterbo	LUBRIANO	0,000028432229
Lazio	Viterbo	MARTA	0,000082228208
Lazio	Viterbo	MONTALTO DI CASTRO	0,000234398041
Lazio	Viterbo	MONTE ROMANO	0,000042627096
Lazio	Viterbo	MONTEFIASCONE	0,000204036025
Lazio	Viterbo	MONTEROSI	0,000079588939
Lazio	Viterbo	NEPI	0,000142490401
Lazio	Viterbo	ONANO	0,000029644199
Lazio	Viterbo	ORIOLO ROMANO	0,000084959639
Lazio	Viterbo	ORTE	0,000145565217




Regione	Provincia	Comune	Coefficiente di riparto relativo al Fabbisogno Standard
Lazio	Viterbo	PIANSANO	0,000049765877
Lazio	Viterbo	PROCENO	0,000022588784
Lazio	Viterbo	RONCIGLIONE	0,000134094479
Lazio	Viterbo	SAN LORENZO NUOVO	0,000052500165
Lazio	Viterbo	SORIANO NEL CIMINO	0,000143457759
Lazio	Viterbo	SUTRI	0,000118225604
Lazio	Viterbo	TARQUINIA	0,000312121468
Lazio	Viterbo	TESSENNANO	0,000012351389
Lazio	Viterbo	TUSCANIA	0,000134996219
Lazio	Viterbo	VALENTANO	0,000074583345
Lazio	Viterbo	VALLERANO	0,000061329954
Lazio	Viterbo	VASANELLO	0,000083697746
Lazio	Viterbo	VEJANO	0,000050923785
Lazio	Viterbo	VETRALLA	0,000199730963
Lazio	Viterbo	VIGNANELLO	0,000106678700
Lazio	Viterbo	VILLA SAN GIOVANNI IN TUSCIA	0,000031720798
Lazio	Viterbo	VITERBO	0,001141560707
Lazio	Viterbo	VITORCHIANO	0,000099833178
Liguria	Genova	ARENZANO	0,000287167770
Liguria	Genova	AVEGNO	0,000066660963
Liguria	Genova	BARGAGLI	0,000063557415
Liguria	Genova	BOGLIASCO	0,000117902008
Liguria	Genova	BORZONASCA	0,000055188689
Liguria	Genova	BUSALLA	0,000119458390
Liguria	Genova	CAMOGLI	0,000200423883
Liguria	Genova	CAMPO LIGURE	0,000064699963
Liguria	Genova	CAMPOMORONE	0,000128432270
Liguria	Genova	CARASCO	0,000095199731
Liguria	Genova	CASARZA LIGURE	0,000140384478
Liguria	Genova	CASELLA	0,000082329681
Liguria	Genova	CASTIGLIONE CHIAVARESE	0,000040144532
Liguria	Genova	CERANESI	0,000090203829
Liguria	Genova	CHIAVARI	0,000637076695
Liguria	Genova	CICAGNA	0,000059325516
Liguria	Genova	COGOLETO	0,000204863541
Liguria	Genova	COGORNO	0,000118914846
Liguria	Genova	COREGLIA LIGURE	0,000009561471
Liguria	Genova	CROCFIESCHI	0,000017545027
Liguria	Genova	DAVAGNA	0,000044429994




Regione	Provincia	Comune	Coefficiente di riparto relativo al Fabbisogno Standard
Liguria	Genova	FASCIA	0,000007115424
Liguria	Genova	FAVALE DI MALVARO	0,000014405959
Liguria	Genova	FONTANIGORDA	0,000013201851
Liguria	Genova	GENOVA	0,010438545512
Liguria	Genova	GORRETO	0,000008989575
Liguria	Genova	ISOLA DEL CANTONE	0,000042065396
Liguria	Genova	LAVAGNA	0,000325674124
Liguria	Genova	LEIVI	0,000060417122
Liguria	Genova	LORSICA	0,000014153614
Liguria	Genova	LUMARZO	0,000042496311
Liguria	Genova	MASONE	0,000082012484
Liguria	Genova	MELE	0,000069681173
Liguria	Genova	MEZZANEGO	0,000040142280
Liguria	Genova	MIGNANEGO	0,000081299804
Liguria	Genova	MOCONESI	0,000065831166
Liguria	Genova	MONEGLIA	0,000109118606
Liguria	Genova	MONTEBRUNO	0,000009589852
Liguria	Genova	MONTOGGIO	0,000050429313
Liguria	Genova	NE	0,000059387950
Liguria	Genova	NEIRONE	0,000026557368
Liguria	Genova	ORERO	0,000016444906
Liguria	Genova	PIEVE LIGURE	0,000068773702
Liguria	Genova	PORTOFINO	0,000047421411
Liguria	Genova	PROPATA	0,000009215794
Liguria	Genova	RAPALLO	0,000772003815
Liguria	Genova	RECCO	0,000218525226
Liguria	Genova	REZZOAGLIO	0,000033224831
Liguria	Genova	RONCO SCRIVIA	0,000100435588
Liguria	Genova	RONDANINA	0,000005507039
Liguria	Genova	ROSSIGLIONE	0,000066919140
Liguria	Genova	ROVEGNO	0,000023361000
Liguria	Genova	SAN COLOMBANO CERTENOLI	0,000061902410
Liguria	Genova	SANT'OLCESE	0,000119331385
Liguria	Genova	SANTA MARGHERITA LIGURE	0,000332936599
Liguria	Genova	SANTO STEFANO D'AVETO	0,000043377390
Liguria	Genova	SAVIGNONE	0,000075575598
Liguria	Genova	SERRA RICCO'	0,000164198288
Liguria	Genova	SESTRI LEVANTE	0,000544814456
Liguria	Genova	SORI	0,000119193291




Regione	Provincia	Comune	Coefficiente di riparto relativo al Fabbisogno Standard
Liguria	Genova	TIGLIETO	0,000019909809
Liguria	Genova	TORRIGLIA	0,000066362772
Liguria	Genova	TRIBOGNA	0,000017127373
Liguria	Genova	USCIO	0,000058723566
Liguria	Genova	VALBREVENNA	0,000026928578
Liguria	Genova	VOBBIA	0,000017832979
Liguria	Genova	ZOAGLI	0,000082627956
Liguria	Imperia	AIOLE	0,000018519866
Liguria	Imperia	APRICALE	0,000021653768
Liguria	Imperia	AQUILA DI ARROSCIA	0,000008423304
Liguria	Imperia	ARMO	0,000006256954
Liguria	Imperia	AURIGO	0,000012755061
Liguria	Imperia	BADALUCCO	0,000038227050
Liguria	Imperia	BALARDO	0,000016432787
Liguria	Imperia	BORDIGHERA	0,000350012776
Liguria	Imperia	BORGHETTO D'ARROSCIA	0,000019536291
Liguria	Imperia	BORGOMARO	0,000028278429
Liguria	Imperia	CAMPOROSSO	0,000128043699
Liguria	Imperia	CARAVONICA	0,000012667625
Liguria	Imperia	CARPASIO	0,000008263277
Liguria	Imperia	CASTEL VITTORIO	0,000016595325
Liguria	Imperia	CASTELLARO	0,000043948033
Liguria	Imperia	CERIANA	0,000044876254
Liguria	Imperia	CERVO	0,000047954445
Liguria	Imperia	CESIO	0,000011933573
Liguria	Imperia	CHIUSANICO	0,000019796425
Liguria	Imperia	CHIUSAVECCHIA	0,000016817987
Liguria	Imperia	CIPRESSA	0,000045545202
Liguria	Imperia	CIVEZZA	0,000022086602
Liguria	Imperia	COSIO DI ARROSCIA	0,000011635602
Liguria	Imperia	COSTARAINERA	0,000027723036
Liguria	Imperia	DIANO ARENTINO	0,000023727594
Liguria	Imperia	DIANO CASTELLO	0,000063458226
Liguria	Imperia	DIANO MARINA	0,000276073638
Liguria	Imperia	DIANO SAN PIETRO	0,000033321556
Liguria	Imperia	DOLCEACQUA	0,000057428503
Liguria	Imperia	DOLCEDO	0,000042492782
Liguria	Imperia	IMPERIA	0,000871126337
Liguria	Imperia	ISOLABONA	0,000022104566




Regione	Provincia	Comune	Coefficiente di riparto relativo al Fabbisogno Standard
Liguria	Imperia	LUCINASCO	0,000011471399
Liguria	Imperia	MENDATICA	0,000015390839
Liguria	Imperia	MOLINI DI TRIORA	0,000024813833
Liguria	Imperia	MONTALTO LIGURE	0,000014558868
Liguria	Imperia	MONTEGROSSO PIAN LATTE	0,000008230191
Liguria	Imperia	OLIVETTA SAN MICHELE	0,000010935223
Liguria	Imperia	OSPEDALETTI	0,000124297346
Liguria	Imperia	PERINALDO	0,000032769062
Liguria	Imperia	PIETRABRUNA	0,000020614754
Liguria	Imperia	PIEVE DI TECO	0,000041961931
Liguria	Imperia	PIGNA	0,000033947539
Liguria	Imperia	POMPEIANA	0,000026184830
Liguria	Imperia	PONTEDASSIO	0,000060636985
Liguria	Imperia	PORNASSIO	0,000024570761
Liguria	Imperia	PRELA'	0,000017395444
Liguria	Imperia	RANZO	0,000020213550
Liguria	Imperia	REZZO	0,000017251502
Liguria	Imperia	RIVA LIGURE	0,000088133816
Liguria	Imperia	ROCCHETTA NERVINA	0,000014774441
Liguria	Imperia	SAN BARTOLOMEO AL MARE	0,000132799448
Liguria	Imperia	SAN BIAGIO DELLA CIMA	0,000031548674
Liguria	Imperia	SAN LORENZO AL MARE	0,000049612887
Liguria	Imperia	SAN REMO	0,001309130608
Liguria	Imperia	SANTO STEFANO AL MARE	0,000083090751
Liguria	Imperia	SEBORGIA	0,000013732206
Liguria	Imperia	SOLDANO	0,000030202586
Liguria	Imperia	TAGGIA	0,000301262961
Liguria	Imperia	TERZORIO	0,000009770722
Liguria	Imperia	TRIORA	0,000018160772
Liguria	Imperia	VALLEBONA	0,000037073203
Liguria	Imperia	VALLECROSA	0,000159899172
Liguria	Imperia	VASIA	0,000017313715
Liguria	Imperia	VENTIMIGLIA	0,000524346099
Liguria	Imperia	VESSALICO	0,000011946207
Liguria	Imperia	VILLA FARALDI	0,000020382444
Liguria	La Spezia	AMEGLIA	0,000141223854
Liguria	La Spezia	ARCOLA	0,000168842220
Liguria	La Spezia	BEVERINO	0,000058458579
Liguria	La Spezia	BOLANO	0,000131241704



Regione	Provincia	Comune	Coefficiente di riparto relativo al Fabbisogno Standard
Liguria	La Spezia	BONASSOLA	0,000049224609
Liguria	La Spezia	BORGHETTO DI VARA	0,000033045124
Liguria	La Spezia	BRIGNATO	0,000036055432
Liguria	La Spezia	CALICE AL CORNOVIGLIO	0,000032535990
Liguria	La Spezia	CARRO	0,000020923611
Liguria	La Spezia	CARRODANO	0,000022580972
Liguria	La Spezia	CASTELNUOVO MAGRA	0,000137263623
Liguria	La Spezia	DEIVA MARINA	0,000056128397
Liguria	La Spezia	FOLLO	0,000119494870
Liguria	La Spezia	FRAMURA	0,000032367544
Liguria	La Spezia	LA SPEZIA	0,001767694962
Liguria	La Spezia	LERICI	0,000294092734
Liguria	La Spezia	LEVANTO	0,000179963122
Liguria	La Spezia	MAISSANA	0,000023275644
Liguria	La Spezia	MONTEROSSO AL MARE	0,000091632136
Liguria	La Spezia	ORTONOVO	0,000131521904
Liguria	La Spezia	PIGNONE	0,000023459178
Liguria	La Spezia	PORTOVENERE	0,000134073056
Liguria	La Spezia	RICCO' DEL GOLFO DI SPEZIA	0,000083883786
Liguria	La Spezia	RIOMAGGIORE	0,000077005059
Liguria	La Spezia	ROCCHETTA DI VARA	0,000027502131
Liguria	La Spezia	SANTO STEFANO DI MAGRA	0,000153494810
Liguria	La Spezia	SARZANA	0,000418005777
Liguria	La Spezia	SESTA GODANO	0,000053888580
Liguria	La Spezia	VARESE LIGURE	0,000057690224
Liguria	La Spezia	VERNAZZA	0,000054202933
Liguria	La Spezia	VEZZANO LIGURE	0,000134193882
Liguria	La Spezia	ZIGNAGO	0,000019688201
Liguria	Savona	ALASSIO	0,000418311935
Liguria	Savona	ALBENGA	0,000476400479
Liguria	Savona	ALBISOLA SUPERIORE	0,000221495159
Liguria	Savona	ALBISSOLA MARINA	0,000146185983
Liguria	Savona	ALTARE	0,000046631585
Liguria	Savona	ANDORA	0,000255942665
Liguria	Savona	ARNASCO	0,000016327956
Liguria	Savona	BALESTRINO	0,000017964213
Liguria	Savona	BARDINETO	0,000023262363
Liguria	Savona	BERGEGGI	0,000044548130
Liguria	Savona	BOISSANO	0,000057324746




Regione	Provincia	Comune	Coefficiente di riparto relativo al Fabbisogno Standard
Liguria	Savona	BORGHETTO SANTO SPIRITO	0,000171821205
Liguria	Savona	BORGIO VEREZZI	0,000086308898
Liguria	Savona	BORMIDA	0,000013733486
Liguria	Savona	CAIRO MONTENOTTE	0,000248029973
Liguria	Savona	CALICE LIGURE	0,000050214967
Liguria	Savona	CALIZZANO	0,000044819287
Liguria	Savona	CARCARE	0,000108345173
Liguria	Savona	CASANOVA LERRONE	0,000024053411
Liguria	Savona	CASTELBIANCO	0,000012690705
Liguria	Savona	CASTELVECCHIO DI ROCCA BARBENA	0,000009391764
Liguria	Savona	CELLE LIGURE	0,000167932864
Liguria	Savona	CENGIO	0,000071326136
Liguria	Savona	CERIALE	0,000191193856
Liguria	Savona	CISANO SUL NEVA	0,000043438363
Liguria	Savona	COSSERIA	0,000029707948
Liguria	Savona	DEGO	0,000054886410
Liguria	Savona	ERLI	0,000009985765
Liguria	Savona	FINALE LIGURE	0,000402032244
Liguria	Savona	GARLENDIA	0,000035936891
Liguria	Savona	GIUSTENICE	0,000030668664
Liguria	Savona	GIUSVALLA	0,000016938529
Liguria	Savona	LAIGUEGLIA	0,000098216471
Liguria	Savona	LOANO	0,000353180171
Liguria	Savona	MAGLIOLO	0,000027708397
Liguria	Savona	MALLARE	0,000030701590
Liguria	Savona	MASSIMINO	0,000006560168
Liguria	Savona	MILLESIMO	0,000084374496
Liguria	Savona	MIOGLIA	0,000018765334
Liguria	Savona	MURIALDO	0,000022846142
Liguria	Savona	NASINO	0,000008894421
Liguria	Savona	NOLI	0,000104926635
Liguria	Savona	ONZO	0,000008182881
Liguria	Savona	ORCO FEGLINO	0,000031673941
Liguria	Savona	ORTOVERO	0,000035427211
Liguria	Savona	OSIGLIA	0,000017846255
Liguria	Savona	PALLARE	0,000024584920
Liguria	Savona	PIANA CRIXIA	0,000023745323
Liguria	Savona	PIETRA LIGURE	0,000294984418
Liguria	Savona	PLODIO	0,000014826883



Regione	Provincia	Comune	Coefficiente di riparto relativo al Fabbisogno Standard
Liguria	Savona	PONTINVREA	0,000030277140
Liguria	Savona	QUILIANO	0,000126869685
Liguria	Savona	RIALTO	0,000016162133
Liguria	Savona	ROCCAVIGNALE	0,000020892113
Liguria	Savona	SASSELLO	0,000055207967
Liguria	Savona	SAVONA	0,001265332261
Liguria	Savona	SPOTORNO	0,000155132109
Liguria	Savona	STELLA	0,000087378791
Liguria	Savona	STELLANELLO	0,000024121434
Liguria	Savona	TESTICO	0,000010020515
Liguria	Savona	TOIRANO	0,000064994915
Liguria	Savona	TOVO SAN GIACOMO	0,000074030914
Liguria	Savona	URBE	0,000030390154
Liguria	Savona	VADO LIGURE	0,000166166431
Liguria	Savona	VARAZZE	0,000371155816
Liguria	Savona	VENDONE	0,000014198549
Liguria	Savona	VEZZI PORTIO	0,000026008643
Liguria	Savona	VILLANOVA D'ALBENGA	0,000069957146
Liguria	Savona	ZUCCARELLO	0,000015091226
Lombardia	Bergamo	ADRARA SAN MARTINO	0,000051805721
Lombardia	Bergamo	ADRARA SAN ROCCO	0,000021863033
Lombardia	Bergamo	ALBANO SANT'ALESSANDRO	0,000130778168
Lombardia	Bergamo	ALBINO	0,00034727289
Lombardia	Bergamo	ALGUA	0,000023564647
Lombardia	Bergamo	ALME'	0,000122626593
Lombardia	Bergamo	ALMENNO SAN BARTOLOMEO	0,000130124391
Lombardia	Bergamo	ALMENNO SAN SALVATORE	0,000115990064
Lombardia	Bergamo	ALZANO LOMBARDO	0,000242730219
Lombardia	Bergamo	AMBIVERE	0,000048260860
Lombardia	Bergamo	ANTEGNATE	0,000074248663
Lombardia	Bergamo	ARCENE	0,000097044626
Lombardia	Bergamo	ARDESIO	0,000093953840
Lombardia	Bergamo	ARZAGO D'ADDA	0,000065554851
Lombardia	Bergamo	AVERARA	0,000009567824
Lombardia	Bergamo	AVIATICO	0,000024263544
Lombardia	Bergamo	AZZANO SAN PAOLO	0,000154278954
Lombardia	Bergamo	AZZONE	0,000014038600
Lombardia	Bergamo	BAGNATICA	0,000098143853
Lombardia	Bergamo	BARBATA	0,000017510492




Regione	Provincia	Comune	Coefficiente di riparto relativo al Fabbisogno Standard
Lombardia	Bergamo	BARIANO	0,000098709766
Lombardia	Bergamo	BARZANA	0,000043159845
Lombardia	Bergamo	BEDULITA	0,000018604998
Lombardia	Bergamo	BERBENNO	0,000056713593
Lombardia	Bergamo	BERGAMO	0,002215123088
Lombardia	Bergamo	BERZO SAN FERMO	0,000029668135
Lombardia	Bergamo	BIANZANO	0,000017583873
Lombardia	Bergamo	BLELLO	0,000005509351
Lombardia	Bergamo	BOLGARE	0,000126299141
Lombardia	Bergamo	BOLTIERE	0,000111036050
Lombardia	Bergamo	BONATE SOPRA	0,000142594268
Lombardia	Bergamo	BONATE SOTTO	0,000114537397
Lombardia	Bergamo	BORGO DI TERZO	0,000026020149
Lombardia	Bergamo	BOSSICO	0,000026015581
Lombardia	Bergamo	BOTTANUCO	0,000101767594
Lombardia	Bergamo	BRACCA	0,000022810680
Lombardia	Bergamo	BRANZI	0,000033383887
Lombardia	Bergamo	BREMBATE	0,000161055160
Lombardia	Bergamo	BREMBATE DI SOPRA	0,000137608662
Lombardia	Bergamo	BREMBILLA	0,000094838647
Lombardia	Bergamo	BRIGNANO GERA D'ADDA	0,000117844788
Lombardia	Bergamo	BRUMANO	0,000006945369
Lombardia	Bergamo	BRUSAPORTO	0,000120627379
Lombardia	Bergamo	CALCINATE	0,000118269198
Lombardia	Bergamo	CALCIO	0,000107346239
Lombardia	Bergamo	CALUSCO D'ADDA	0,000144661373
Lombardia	Bergamo	CALVENZANO	0,000078600094
Lombardia	Bergamo	CAMERATA CORNELLO	0,000020415094
Lombardia	Bergamo	CANONICA D'ADDA	0,000099689918
Lombardia	Bergamo	CAPIZZONE	0,000028502219
Lombardia	Bergamo	CAPRIATE SAN GERVASIO	0,000148907852
Lombardia	Bergamo	CAPRINO BERGAMASCO	0,000067140722
Lombardia	Bergamo	CARAVAGGIO	0,000270325406
Lombardia	Bergamo	CAROBBO DEGLI ANGELI	0,000093010161
Lombardia	Bergamo	CARONA	0,000023234247
Lombardia	Bergamo	CARVICO	0,000099086779
Lombardia	Bergamo	CASAZZA	0,000089877309
Lombardia	Bergamo	CASIRATE D'ADDA	0,000079514391
Lombardia	Bergamo	CASNIGO	0,000084495892




Regione	Provincia	Comune	Coefficiente di riparto relativo al Fabbisogno Standard
Lombardia	Bergamo	CASSIGLIO	0,000006891679
Lombardia	Bergamo	CASTEL ROZZONE	0,000063805009
Lombardia	Bergamo	CASTELLI CALEPIO	0,000152439172
Lombardia	Bergamo	CASTIONE DELLA PRESOLANA	0,000134750291
Lombardia	Bergamo	CASTRO	0,000034328372
Lombardia	Bergamo	CAVERNAGO	0,000054360750
Lombardia	Bergamo	CAZZANO SANT'ANDREA	0,000040434918
Lombardia	Bergamo	CENATE SOPRA	0,000061417115
Lombardia	Bergamo	CENATE SOTTO	0,000079981121
Lombardia	Bergamo	CENE	0,000095397794
Lombardia	Bergamo	CERETE	0,000051979145
Lombardia	Bergamo	CHIGNOLO D'ISOLA	0,000067586786
Lombardia	Bergamo	CHIUDUNO	0,000115793989
Lombardia	Bergamo	CISANO BERGAMASCO	0,000121144290
Lombardia	Bergamo	CISERANO	0,000124477886
Lombardia	Bergamo	CIVIDATE AL PIANO	0,000099835244
Lombardia	Bergamo	CLUSONE	0,000192217779
Lombardia	Bergamo	COLERE	0,000033767415
Lombardia	Bergamo	COLOGNO AL SERIO	0,000181285898
Lombardia	Bergamo	COLZATE	0,000037625843
Lombardia	Bergamo	COMUN NUOVO	0,000094064911
Lombardia	Bergamo	CORNA IMAGNA	0,000026190682
Lombardia	Bergamo	CORNALBA	0,000014873192
Lombardia	Bergamo	CORTENUOVA	0,000052614458
Lombardia	Bergamo	COSTA DI MEZZATE	0,000077730288
Lombardia	Bergamo	COSTA SERINA	0,000037217093
Lombardia	Bergamo	COSTA VALLE IMAGNA	0,000019046446
Lombardia	Bergamo	COSTA VOLPINO	0,000159925022
Lombardia	Bergamo	COVO	0,000081205390
Lombardia	Bergamo	CREDARO	0,000070051552
Lombardia	Bergamo	CURNO	0,000168914211
Lombardia	Bergamo	CUSIO	0,000012425865
Lombardia	Bergamo	DALMINE	0,000423207764
Lombardia	Bergamo	DOSSENA	0,000028790337
Lombardia	Bergamo	ENDINE GAIANO	0,000076774175
Lombardia	Bergamo	ENTRATICO	0,000045304311
Lombardia	Bergamo	FARA GERA D'ADDA	0,000134371024
Lombardia	Bergamo	FARA OLIVANA CON SOLA	0,000035382068
Lombardia	Bergamo	FILAGO	0,000065561369




Regione	Provincia	Comune	Coefficiente di riparto relativo al Fabbisogno Standard
Lombardia	Bergamo	FINO DEL MONTE	0,000037411042
Lombardia	Bergamo	FIORANO AL SERIO	0,000069127416
Lombardia	Bergamo	FONTANELLA	0,000086508610
Lombardia	Bergamo	FONTENO	0,000020035078
Lombardia	Bergamo	FOPPOLO	0,000023866869
Lombardia	Bergamo	FORESTO SPARSO	0,000063208603
Lombardia	Bergamo	FORNOVO SAN GIOVANNI	0,000065587077
Lombardia	Bergamo	FUIPIANO VALLE IMAGNA	0,000008504124
Lombardia	Bergamo	GANDELLINO	0,000032875916
Lombardia	Bergamo	GANDINO	0,000120421156
Lombardia	Bergamo	GANDOSSO	0,000037922354
Lombardia	Bergamo	GAVERINA TERME	0,000025579339
Lombardia	Bergamo	GAZZANIGA	0,000120535830
Lombardia	Bergamo	GEROSA	0,000014038058
Lombardia	Bergamo	GHISALBA	0,000115599800
Lombardia	Bergamo	GORLAGO	0,000115502146
Lombardia	Bergamo	GORLE	0,000145491707
Lombardia	Bergamo	GORNO	0,000041923425
Lombardia	Bergamo	GRASSOBBIO	0,000131456669
Lombardia	Bergamo	GROMO	0,000041852224
Lombardia	Bergamo	GRONE	0,000026457785
Lombardia	Bergamo	GRUMELLO DEL MONTE	0,000147015030
Lombardia	Bergamo	ISOLA DI FONDRÀ	0,000011858034
Lombardia	Bergamo	ISSO	0,000018391634
Lombardia	Bergamo	LALLIO	0,000085305793
Lombardia	Bergamo	LEFFE	0,000106224022
Lombardia	Bergamo	LENNA	0,000021829230
Lombardia	Bergamo	LEVATE	0,000077821269
Lombardia	Bergamo	LOCATELLO	0,000022996254
Lombardia	Bergamo	LOVERE	0,000133422254
Lombardia	Bergamo	LURANO	0,000053249517
Lombardia	Bergamo	LUZZANA	0,000021261842
Lombardia	Bergamo	MADONE	0,000089516417
Lombardia	Bergamo	MAPELLO	0,000130327892
Lombardia	Bergamo	MARTINENGO	0,000153349851
Lombardia	Bergamo	MEDOLAGO	0,000054184084
Lombardia	Bergamo	MEZZOLDO	0,000012221026
Lombardia	Bergamo	MISANO DI GERA D'ADDA	0,000058113302
Lombardia	Bergamo	MOIO DE' CALVI	0,000010468880




Regione	Provincia	Comune	Coefficiente di riparto relativo al Fabbisogno Standard
Lombardia	Bergamo	MONASTEROLO DEL CASTELLO	0,000032745703
Lombardia	Bergamo	MONTELLO	0,000064558026
Lombardia	Bergamo	MORENGO	0,000058528251
Lombardia	Bergamo	MORNICO AL SERIO	0,000057934387
Lombardia	Bergamo	MOZZANICA	0,000103549705
Lombardia	Bergamo	MOZZO	0,000141030208
Lombardia	Bergamo	NEMBRO	0,000197164278
Lombardia	Bergamo	OLMO AL BREMBO	0,000017636497
Lombardia	Bergamo	OLTRE IL COLLE	0,000049549845
Lombardia	Bergamo	OLTRESENDA ALTA	0,000008230071
Lombardia	Bergamo	ONETA	0,000023183098
Lombardia	Bergamo	ONORE	0,000028009214
Lombardia	Bergamo	ORIO AL SERIO	0,000072899601
Lombardia	Bergamo	ORNICA	0,000009030387
Lombardia	Bergamo	OSIO SOPRA	0,000096828466
Lombardia	Bergamo	OSIO SOTTO	0,000225044649
Lombardia	Bergamo	PAGAZZANO	0,000046391342
Lombardia	Bergamo	PALADINA	0,000090382472
Lombardia	Bergamo	PALAZZAGO	0,000095481752
Lombardia	Bergamo	PALOSCO	0,000117813564
Lombardia	Bergamo	PARRE	0,000067156292
Lombardia	Bergamo	PARZANICA	0,000013592479
Lombardia	Bergamo	PEDRENGO	0,000123212846
Lombardia	Bergamo	PEIA	0,000041227040
Lombardia	Bergamo	PIANICO	0,000034490776
Lombardia	Bergamo	PIARIO	0,000028465215
Lombardia	Bergamo	PIAZZA BREMBANA	0,000035326373
Lombardia	Bergamo	PIAZZATORRE	0,000028463332
Lombardia	Bergamo	PIAZZOLO	0,000006448378
Lombardia	Bergamo	POGNANO	0,000033172515
Lombardia	Bergamo	PONTE NOSSA	0,000049181109
Lombardia	Bergamo	PONTE SAN PIETRO	0,000207705257
Lombardia	Bergamo	PONTERANICA	0,000137631529
Lombardia	Bergamo	PONTIDA	0,000069174673
Lombardia	Bergamo	PONTIROLO NUOVO	0,000109969654
Lombardia	Bergamo	PRADALUNGA	0,000099834574
Lombardia	Bergamo	PREDORE	0,000045382767
Lombardia	Bergamo	PREMOLO	0,000031535975
Lombardia	Bergamo	PREZZO	0,000114135125




Regione	Provincia	Comune	Coefficiente di riparto relativo al Fabbisogno Standard
Lombardia	Bergamo	PUMENENGO	0,000036111027
Lombardia	Bergamo	RANICA	0,000119930326
Lombardia	Bergamo	RANZANICO	0,000036891396
Lombardia	Bergamo	RIVA DI SOLTÒ	0,000030277036
Lombardia	Bergamo	ROGNO	0,000083964625
Lombardia	Bergamo	ROMANO DI LOMBARDIA	0,000343140989
Lombardia	Bergamo	RONCOBELLO	0,000020707823
Lombardia	Bergamo	RONCOLA	0,000027214848
Lombardia	Bergamo	ROTA D'IMAGNA	0,000030184808
Lombardia	Bergamo	ROVETTA	0,000106057712
Lombardia	Bergamo	SAN GIOVANNI BIANCO	0,000114510697
Lombardia	Bergamo	SAN PAOLO D'ARGON	0,000118612997
Lombardia	Bergamo	SAN PELLEGRINO TERME	0,000125916508
Lombardia	Bergamo	SANT'OMOBONO TERME	0,000082874606
Lombardia	Bergamo	SANTA BRIGIDA	0,000023387319
Lombardia	Bergamo	SARNICO	0,000162433223
Lombardia	Bergamo	SCANZOROSCIATE	0,000158898516
Lombardia	Bergamo	SCHILPARIO	0,000043431641
Lombardia	Bergamo	SEDRINA	0,000055907278
Lombardia	Bergamo	SELVINO	0,000065216733
Lombardia	Bergamo	SERIATE	0,000420137334
Lombardia	Bergamo	SERINA	0,000066715241
Lombardia	Bergamo	SOLTÒ COLLINA	0,000040565037
Lombardia	Bergamo	SOLZA	0,000047154742
Lombardia	Bergamo	SONGAVAZZO	0,000024394341
Lombardia	Bergamo	SORISOLE	0,000159389799
Lombardia	Bergamo	SOTTO IL MONTE GIOVANNI XXIII	0,000082408290
Lombardia	Bergamo	SOVERE	0,000116970688
Lombardia	Bergamo	SPINONE AL LAGO	0,000026667856
Lombardia	Bergamo	SPIRANO	0,000107686609
Lombardia	Bergamo	STEZZANO	0,000192231743
Lombardia	Bergamo	STROZZA	0,000024201911
Lombardia	Bergamo	SUISIO	0,000077266337
Lombardia	Bergamo	TALEGGIO	0,000024563952
Lombardia	Bergamo	TAVERNOLA BERGAMASCA	0,000057378487
Lombardia	Bergamo	TELGATE	0,000105306255
Lombardia	Bergamo	TERNO D'ISOLA	0,000136163819
Lombardia	Bergamo	TORRE BOLDONE	0,000132125937
Lombardia	Bergamo	TORRE DE' ROVERI	0,000052854354




Regione	Provincia	Comune	Coefficiente di riparto relativo al Fabbisogno Standard
Lombardia	Bergamo	TORRE PALLAVICINA	0,000024398280
Lombardia	Bergamo	TRESCORE BALNEARIO	0,000160468784
Lombardia	Bergamo	TREVIGLIO	0,000593672999
Lombardia	Bergamo	TREVILOLO	0,000166520377
Lombardia	Bergamo	UBIALE CLANEZZO	0,000034871264
Lombardia	Bergamo	URGNANO	0,000152009439
Lombardia	Bergamo	VALBONDIONE	0,000044092479
Lombardia	Bergamo	VALBREMBO	0,000088587837
Lombardia	Bergamo	VALGOGLIO	0,000019086403
Lombardia	Bergamo	VALLEVE	0,000011082343
Lombardia	Bergamo	VALNEGRA	0,000009061665
Lombardia	Bergamo	VALSECCA	0,000013847196
Lombardia	Bergamo	VALTORTA	0,000015757259
Lombardia	Bergamo	VEDESETA	0,000010917724
Lombardia	Bergamo	VERDELLINO	0,000137199779
Lombardia	Bergamo	VERDELLO	0,000135776371
Lombardia	Bergamo	VERTOVA	0,000109009477
Lombardia	Bergamo	VIADANICA	0,000024504580
Lombardia	Bergamo	VIGANO SAN MARTINO	0,000028189103
Lombardia	Bergamo	VIGOLO	0,000017488855
Lombardia	Bergamo	VILLA D'ADDA	0,000101025100
Lombardia	Bergamo	VILLA D'ALME'	0,000150126973
Lombardia	Bergamo	VILLA D'OGNA	0,000046394285
Lombardia	Bergamo	VILLA DI SERIO	0,000119839453
Lombardia	Bergamo	VILLONGO	0,000143412167
Lombardia	Bergamo	VILMINORE DI SCALVE	0,000048998737
Lombardia	Bergamo	ZANDOBBIO	0,000060870653
Lombardia	Bergamo	ZANICA	0,000140536309
Lombardia	Bergamo	ZOGNO	0,000186043408
Lombardia	Brescia	ACQUAFREDDA	0,000033755630
Lombardia	Brescia	ADRO	0,000141028243
Lombardia	Brescia	AGNOSINE	0,000047381572
Lombardia	Brescia	ALFIANELLO	0,000055044899
Lombardia	Brescia	ANFO	0,000019193100
Lombardia	Brescia	ANGOLO TERME	0,000059336781
Lombardia	Brescia	ARTOGNE	0,000086958774
Lombardia	Brescia	AZZANO MELLA	0,000065745086
Lombardia	Brescia	BAGNOLO MELLA	0,000193331129
Lombardia	Brescia	BAGOLINO	0,000107278770




Regione	Provincia	Comune	Coefficiente di riparto relativo al Fabbisogno Standard
Lombardia	Brescia	BARBARIGA	0,000055032017
Lombardia	Brescia	BARGHE	0,000027308915
Lombardia	Brescia	BASSANO BRESCIANO	0,000047672538
Lombardia	Brescia	BEDIZZOLE	0,000206610813
Lombardia	Brescia	BERLINGO	0,000059829332
Lombardia	Brescia	BERZO DEMO	0,000048322349
Lombardia	Brescia	BERZO INFERIORE	0,000053982170
Lombardia	Brescia	BIENNO	0,000083898639
Lombardia	Brescia	BIONE	0,000038182167
Lombardia	Brescia	BORGO SAN GIACOMO	0,000108477527
Lombardia	Brescia	BORGOSATOLLO	0,000156583992
Lombardia	Brescia	BORNO	0,000087518027
Lombardia	Brescia	BOTTICINO	0,000196954851
Lombardia	Brescia	BOVEGNO	0,000052910196
Lombardia	Brescia	BOVEZZO	0,000156129091
Lombardia	Brescia	BRANDICO	0,000037869521
Lombardia	Brescia	BRAONE	0,000017908339
Lombardia	Brescia	BRENO	0,000104692060
Lombardia	Brescia	BRESCIA	0,002816664774
Lombardia	Brescia	BRIONE	0,000018902428
Lombardia	Brescia	CAINO	0,000042715544
Lombardia	Brescia	CALCINATO	0,000197807081
Lombardia	Brescia	CALVAGESE DELLA RIVIERA	0,000078342367
Lombardia	Brescia	CALVISANO	0,000134856704
Lombardia	Brescia	CAPO DI PONTE	0,000062458617
Lombardia	Brescia	CAPOVALLE	0,000015253385
Lombardia	Brescia	CAPRIANO DEL COLLE	0,000100772383
Lombardia	Brescia	CAPRIOLO	0,000144804242
Lombardia	Brescia	CARPENEDOLO	0,000211170432
Lombardia	Brescia	CASTEGNATO	0,000137924392
Lombardia	Brescia	CASTEL MELLA	0,000186829364
Lombardia	Brescia	CASTELCOVATI	0,000118399527
Lombardia	Brescia	CASTENEDOLO	0,000172204422
Lombardia	Brescia	CASTO	0,000040520972
Lombardia	Brescia	CASTREZZATO	0,000125871656
Lombardia	Brescia	CAZZAGO SAN MARTINO	0,000167467723
Lombardia	Brescia	CEDEGOLO	0,000035287901
Lombardia	Brescia	CELLATICA	0,000111660476
Lombardia	Brescia	CERVENO	0,000017948030



Regione	Provincia	Comune	Coefficiente di riparto relativo al Fabbisogno Standard
Lombardia	Brescia	CETO	0,000046481784
Lombardia	Brescia	CEVO	0,000028805811
Lombardia	Brescia	CHIARI	0,000305096960
Lombardia	Brescia	CIGOLE	0,000032826790
Lombardia	Brescia	CIMBERGO	0,000016347936
Lombardia	Brescia	CIVIDATE CAMUNO	0,000065080489
Lombardia	Brescia	COCCAGLIO	0,000153281128
Lombardia	Brescia	COLLEBEATO	0,000105723602
Lombardia	Brescia	COLLIO	0,000057860319
Lombardia	Brescia	COLOGNE	0,000129298104
Lombardia	Brescia	COMEZZANO-CIZZAGO	0,000074722779
Lombardia	Brescia	CONCESIO	0,000254071624
Lombardia	Brescia	CORTE FRANCA	0,000151393042
Lombardia	Brescia	CORTENO GOLGI	0,000077773427
Lombardia	Brescia	CORZANO	0,000029744568
Lombardia	Brescia	DARFO BOARIO TERME	0,000261035363
Lombardia	Brescia	DELLO	0,000103278644
Lombardia	Brescia	DESENZANO DEL GARDA	0,000629288701
Lombardia	Brescia	EDOLO	0,000123863764
Lombardia	Brescia	ERBUSCO	0,000178093646
Lombardia	Brescia	ESINE	0,000117991037
Lombardia	Brescia	FIESSE	0,000044120970
Lombardia	Brescia	FLERO	0,000160542622
Lombardia	Brescia	GAMBARA	0,000101338561
Lombardia	Brescia	GARDONE RIVIERA	0,000113450911
Lombardia	Brescia	GARDONE VAL TROMPIA	0,000184572950
Lombardia	Brescia	GARGNANO	0,000110245021
Lombardia	Brescia	GAVARDO	0,000193677770
Lombardia	Brescia	GHEDI	0,000294362526
Lombardia	Brescia	GIANICO	0,000047602704
Lombardia	Brescia	GOTTOLENGO	0,000102916094
Lombardia	Brescia	GUSSAGO	0,000297927909
Lombardia	Brescia	IDRO	0,000055258812
Lombardia	Brescia	INCUDINE	0,000016437800
Lombardia	Brescia	IRMA	0,000006992070
Lombardia	Brescia	ISEO	0,000206859831
Lombardia	Brescia	ISORELLA	0,000077037726
Lombardia	Brescia	LAVENONE	0,000017436227
Lombardia	Brescia	LENO	0,000199446092




Regione	Provincia	Comune	Coefficiente di riparto relativo al Fabbisogno Standard
Lombardia	Brescia	LIMONE SUL GARDA	0,000104248492
Lombardia	Brescia	LODRINO	0,000044555415
Lombardia	Brescia	LOGRATO	0,000072763646
Lombardia	Brescia	LONATO DEL GARDA	0,000328150915
Lombardia	Brescia	LONGHENA	0,000016090727
Lombardia	Brescia	LOSINE	0,000017356791
Lombardia	Brescia	LOZIO	0,000017454274
Lombardia	Brescia	LUMEZZANE	0,000358234071
Lombardia	Brescia	MACLODIO	0,000038500756
Lombardia	Brescia	MAGASA	0,000007873486
Lombardia	Brescia	MAIRANO	0,000070017993
Lombardia	Brescia	MALEGNO	0,000050322769
Lombardia	Brescia	MALONNO	0,000078108310
Lombardia	Brescia	MANERBA DEL GARDA	0,000156744646
Lombardia	Brescia	MANERBIO	0,000222540098
Lombardia	Brescia	MARCHENO	0,000094440321
Lombardia	Brescia	MARMENTINO	0,000021421940
Lombardia	Brescia	MARONE	0,000075081931
Lombardia	Brescia	MAZZANO	0,000195181225
Lombardia	Brescia	MILZANO	0,000037440678
Lombardia	Brescia	MONIGA DEL GARDA	0,000087864396
Lombardia	Brescia	MONNO	0,000021505094
Lombardia	Brescia	MONTE ISOLA	0,000047598505
Lombardia	Brescia	MONTICELLI BRUSATI	0,000102604450
Lombardia	Brescia	MONTICHIARI	0,000431236369
Lombardia	Brescia	MONTIRONE	0,000100658139
Lombardia	Brescia	MURA	0,000022367444
Lombardia	Brescia	MUSCOLINE	0,000057847871
Lombardia	Brescia	NAVE	0,000167765308
Lombardia	Brescia	NIARDO	0,000046241809
Lombardia	Brescia	NUVOLENTO	0,000092992092
Lombardia	Brescia	NUVOLERA	0,000099788267
Lombardia	Brescia	ODOLO	0,000048351852
Lombardia	Brescia	OFFLAGA	0,000082041176
Lombardia	Brescia	OME	0,000078647571
Lombardia	Brescia	ONO SAN PIETRO	0,000026443241
Lombardia	Brescia	ORZINUOVI	0,000220316593
Lombardia	Brescia	ORZIVECCHI	0,000051122165
Lombardia	Brescia	OSPITALETTO	0,000204047337




Regione	Provincia	Comune	Coefficiente di riparto relativo al Fabbisogno Standard
Lombardia	Brescia	OSSIMO	0,000037138620
Lombardia	Brescia	PADENGHE SUL GARDA	0,000137556249
Lombardia	Brescia	PADERNO FRANCIACORTA	0,000086523688
Lombardia	Brescia	PAISCO LOVENO	0,000010442671
Lombardia	Brescia	PAITONE	0,000046467874
Lombardia	Brescia	PALAZZOLO SULL'OGLIO	0,000305120849
Lombardia	Brescia	PARATICO	0,000104957556
Lombardia	Brescia	PASPARDO	0,000019187464
Lombardia	Brescia	PASSIRANO	0,000146748596
Lombardia	Brescia	PAVONE DEL MELLA	0,000062374474
Lombardia	Brescia	PERTICA ALTA	0,000018532963
Lombardia	Brescia	PERTICA BASSA	0,000018940779
Lombardia	Brescia	PEZZAZE	0,000036854041
Lombardia	Brescia	PIAN CAMUNO	0,000099511737
Lombardia	Brescia	PIANCOGNO	0,000102917504
Lombardia	Brescia	PISOGNE	0,000152539692
Lombardia	Brescia	POLAVENO	0,000062039573
Lombardia	Brescia	POLFENAZZE DEL GARDA	0,000083066211
Lombardia	Brescia	POMPIANO	0,000086006584
Lombardia	Brescia	PONCARALE	0,000116312100
Lombardia	Brescia	PONTE DI LEGNO	0,000138519117
Lombardia	Brescia	PONTEVICO	0,000126859420
Lombardia	Brescia	PONTOGLIO	0,000126620031
Lombardia	Brescia	POZZOLENGO	0,000081408960
Lombardia	Brescia	PRALBOINO	0,000060488860
Lombardia	Brescia	PRESEGLIE	0,000036265634
Lombardia	Brescia	PRESTINE	0,000014767023
Lombardia	Brescia	PREVALLE	0,000114432699
Lombardia	Brescia	PROVAGLIO D'ISEO	0,000132685180
Lombardia	Brescia	PROVAGLIO VAL SABBIA	0,000023510783
Lombardia	Brescia	PUEGNAGO DEL GARDA	0,000083952827
Lombardia	Brescia	QUINZANO D'OGLIO	0,000127138172
Lombardia	Brescia	REMEDELLO	0,000069518365
Lombardia	Brescia	REZZATO	0,000234317959
Lombardia	Brescia	ROCCA FRANCA	0,000100951105
Lombardia	Brescia	RODENGO-SAIANO	0,000175390309
Lombardia	Brescia	ROE' VOLCIANO	0,000099327647
Lombardia	Brescia	RONCADELLE	0,000186806533
Lombardia	Brescia	ROVATO	0,000359909674




Regione	Provincia	Comune	Coefficiente di riparto relativo al Fabbisogno Standard
Lombardia	Brescia	RUDIANO	0,000112908235
Lombardia	Brescia	SABBIO CHIESE	0,000084237524
Lombardia	Brescia	SALE MARASINO	0,000082122702
Lombardia	Brescia	SALO'	0,000263462069
Lombardia	Brescia	SAN FELICE DEL BENACO	0,000132255541
Lombardia	Brescia	SAN GERVASIO BRESCIANO	0,000059255539
Lombardia	Brescia	SAN PAOLO	0,000098495296
Lombardia	Brescia	SAN ZENO NAVIGLIO	0,000106415225
Lombardia	Brescia	SAREZZO	0,000200362029
Lombardia	Brescia	SAVIORE DELL'ADAMELLO	0,000029567371
Lombardia	Brescia	SELLERO	0,000041609216
Lombardia	Brescia	SENIGA	0,000039488544
Lombardia	Brescia	SERLE	0,000072224827
Lombardia	Brescia	SIRMIONE	0,000305123664
Lombardia	Brescia	SOIANO DEL LAGO	0,000061896282
Lombardia	Brescia	SONICO	0,000040403046
Lombardia	Brescia	SULZANO	0,000050895176
Lombardia	Brescia	TAVERNOLE SUL MELLA	0,000034566596
Lombardia	Brescia	TEMU'	0,000063458153
Lombardia	Brescia	TIGNALE	0,000051419718
Lombardia	Brescia	TORBOLE CASAGLIA	0,000120480790
Lombardia	Brescia	TOSCOLANO-MADERNO	0,000207355913
Lombardia	Brescia	TRAVAGLIATO	0,000205238660
Lombardia	Brescia	TREMOSINE	0,000071918092
Lombardia	Brescia	TRENZANO	0,000106295733
Lombardia	Brescia	TREVISO BRESCIANO	0,000017094839
Lombardia	Brescia	URAGO D'OGGIO	0,000075468347
Lombardia	Brescia	VALLIO TERME	0,000031576859
Lombardia	Brescia	VALVESTINO	0,000010111782
Lombardia	Brescia	VEROLANUOVA	0,000136846572
Lombardia	Brescia	VEROLAVECCHIA	0,000078352223
Lombardia	Brescia	VESTONE	0,000097908067
Lombardia	Brescia	VEZZA D'OGGIO	0,000057789795
Lombardia	Brescia	VILLA CARCINA	0,000161107042
Lombardia	Brescia	VILLACHIARA	0,000034460584
Lombardia	Brescia	VILLANUOVA SUL CLISI	0,000120155728
Lombardia	Brescia	VIONE	0,000028406907
Lombardia	Brescia	VISANO	0,000043446462
Lombardia	Brescia	VOBARNO	0,000127869388




Regione	Provincia	Comune	Coefficiente di riparto relativo al Fabbisogno Standard
Lombardia	Brescia	ZONE	0,000029443872
Lombardia	Como	ALBAVILLA	0,000115108015
Lombardia	Como	ALBESE CON CASSANO	0,000090610252
Lombardia	Como	ALBIOLO	0,000054538057
Lombardia	Como	ALSERIO	0,000024653288
Lombardia	Como	ALZATE BRIANZA	0,000104357629
Lombardia	Como	ANZANO DEL PARCO	0,000043564958
Lombardia	Como	APPIANO GENTILE	0,000143464269
Lombardia	Como	AREGNO	0,000026802963
Lombardia	Como	AROSIO	0,000111239665
Lombardia	Como	ASSO	0,000075829189
Lombardia	Como	BARNI	0,000021023107
Lombardia	Como	BELLAGIO	0,000108225177
Lombardia	Como	BENE LARIO	0,000011797562
Lombardia	Como	BEREGAZZO CON FIGLIARO	0,000052631894
Lombardia	Como	BINAGO	0,000097640068
Lombardia	Como	BIZZARONE	0,000034777903
Lombardia	Como	BLESSAGNO	0,000010850060
Lombardia	Como	BLEVIO	0,000031519229
Lombardia	Como	BREGNANO	0,000114022130
Lombardia	Como	BRENNA	0,000040233130
Lombardia	Como	BRIENNO	0,000015388610
Lombardia	Como	BRUNATE	0,000043373777
Lombardia	Como	BULGAROGRASSO	0,000076028847
Lombardia	Como	CABIATE	0,000126335596
Lombardia	Como	CADORAGO	0,000131236408
Lombardia	Como	CAGLIO	0,000017694441
Lombardia	Como	CAGNO	0,000042607064
Lombardia	Como	CAMPIONE D'ITALIA	0,000097526753
Lombardia	Como	CANTU'	0,000698759160
Lombardia	Como	CANZO	0,000111676342
Lombardia	Como	CAPIAGO INTIMIANO	0,000102986536
Lombardia	Como	CARATE URIO	0,000032138188
Lombardia	Como	CARBONATE	0,000060869962
Lombardia	Como	CARIMATE	0,000104446984
Lombardia	Como	CARLAZZO	0,000075790819
Lombardia	Como	CARUGO	0,000121388078
Lombardia	Como	CASASCO D'INTELVI	0,000016350065
Lombardia	Como	CASLINO D'ERBA	0,000036882305




Regione	Provincia	Comune	Coefficiente di riparto relativo al Fabbisogno Standard
Lombardia	Como	CASNATE CON BERNATE	0,000096370185
Lombardia	Como	CASSINA RIZZARDI	0,000073036156
Lombardia	Como	CASTELMARTE	0,000030706262
Lombardia	Como	CASTELNUOVO BOZZENTE	0,000019704736
Lombardia	Como	CASTIGLIONE D'INTELVI	0,000030066441
Lombardia	Como	CAVALLASCA	0,000060671242
Lombardia	Como	CAVARGNA	0,000009631946
Lombardia	Como	CERANO D'INTELVI	0,000015228769
Lombardia	Como	CERMENATE	0,000150269579
Lombardia	Como	CERNOBBIO	0,000179012518
Lombardia	Como	CIRIMIDO	0,000042800983
Lombardia	Como	CIVENNA	0,000022600931
Lombardia	Como	CLAINO CON OSTENO	0,000017369625
Lombardia	Como	COLONNO	0,000018546890
Lombardia	Como	COMO	0,001788932456
Lombardia	Como	CONSIGLIO DI RUMO	0,000032254803
Lombardia	Como	CORRIDO	0,000019407186
Lombardia	Como	CREMIA	0,000023679876
Lombardia	Como	CUCCIAGO	0,000068072303
Lombardia	Como	CUSINO	0,000010138251
Lombardia	Como	DIZZASCO	0,000018542034
Lombardia	Como	DOMASO	0,000053293765
Lombardia	Como	DONGO	0,000078742935
Lombardia	Como	DOSSO DEL LIRO	0,000009967640
Lombardia	Como	DREZZO	0,000029407762
Lombardia	Como	ERBA	0,000312559125
Lombardia	Como	EUPILIO	0,000054676369
Lombardia	Como	FAGGETTO LARIO	0,000031442294
Lombardia	Como	FALOPPIO	0,000081874074
Lombardia	Como	FENEGRO'	0,000063926133
Lombardia	Como	FIGINO SERENZA	0,000102641810
Lombardia	Como	FINO MORNASCO	0,000142813302
Lombardia	Como	GARZENO	0,000023158135
Lombardia	Como	GERA LARIO	0,000031818557
Lombardia	Como	GERMASINO	0,000009858512
Lombardia	Como	GIRONICO	0,000048345277
Lombardia	Como	GRANDATE	0,000068540310
Lombardia	Como	GRANDOLA ED UNITI	0,000035823804
Lombardia	Como	GRAVEDONA	0,000076268530




Regione	Provincia	Comune	Coefficiente di riparto relativo al Fabbisogno Standard
Lombardia	Como	GRIANTE	0,000021641747
Lombardia	Como	GUANZATE	0,000111037431
Lombardia	Como	INVERIGO	0,000148575471
Lombardia	Como	LAGLIO	0,000028858233
Lombardia	Como	LAINO	0,000019256795
Lombardia	Como	LAMBRUGO	0,000050105938
Lombardia	Como	LANZO D'INTELVI	0,000046436138
Lombardia	Como	LASNIGO	0,000014749084
Lombardia	Como	LENNO	0,000054008447
Lombardia	Como	LEZZENO	0,000043710856
Lombardia	Como	LIMIDO COMASCO	0,000078366044
Lombardia	Como	LIPOMO	0,000102293113
Lombardia	Como	LIVO	0,000008332337
Lombardia	Como	LOCATE VARESI	0,000092572441
Lombardia	Como	LOMAZZO	0,000145050812
Lombardia	Como	LONGONE AL SEGRINO	0,000038215685
Lombardia	Como	LUISAGO	0,000055269851
Lombardia	Como	LURAGO D'ERBA	0,000105459912
Lombardia	Como	LURAGO MARINONE	0,000053119006
Lombardia	Como	LURATE CACCIVIO	0,000149585604
Lombardia	Como	MAGREGLIO	0,000020492521
Lombardia	Como	MARIANO COMENSE	0,000375740270
Lombardia	Como	MASLIANICO	0,000075492361
Lombardia	Como	MENAGGIO	0,000098561107
Lombardia	Como	MERONE	0,000085430825
Lombardia	Como	MEZZEGRA	0,000031784598
Lombardia	Como	MOLTRASIO	0,000045867743
Lombardia	Como	MONGUZZO	0,000047447864
Lombardia	Como	MONTANO LUCINO	0,000105814238
Lombardia	Como	MONTEMEZZO	0,000010466790
Lombardia	Como	MONTORFANO	0,000056001567
Lombardia	Como	MOZZATE	0,000148300571
Lombardia	Como	MUSSO	0,000023769068
Lombardia	Como	NESSO	0,000031715698
Lombardia	Como	NOVEDRATE	0,000063636807
Lombardia	Como	OLGIATE COMASCO	0,000172925256
Lombardia	Como	OLTRONA DI SAN MAMETTE	0,000046497300
Lombardia	Como	ORSENIGO	0,000054634970
Lombardia	Como	OSSUCCIO	0,000031135932



Regione	Provincia	Comune	Coefficiente di riparto relativo al Fabbisogno Standard
Lombardia	Como	PARE'	0,000040240474
Lombardia	Como	PEGLIO	0,000008215389
Lombardia	Como	PELLIO INTELVI	0,000028320314
Lombardia	Como	PIANELLO DEL LARIO	0,000028513849
Lombardia	Como	PIGRA	0,000011320896
Lombardia	Como	PLESIO	0,000025763646
Lombardia	Como	POGNANA LARIO	0,000019947466
Lombardia	Como	PONNA	0,000010884985
Lombardia	Como	PONTE LAMBRO	0,000093969137
Lombardia	Como	PORLEZZA	0,000118901679
Lombardia	Como	PROSERPIO	0,000020515038
Lombardia	Como	PUSIANO	0,000030380612
Lombardia	Como	RAMONIO VERNA	0,000015071744
Lombardia	Como	REZZAGO	0,000011776958
Lombardia	Como	RODERO	0,000028302461
Lombardia	Como	RONAGO	0,000035430601
Lombardia	Como	ROVELLASCA	0,000133115392
Lombardia	Como	ROVELLO PORRO	0,000109637675
Lombardia	Como	SALA COMACINA	0,000026259576
Lombardia	Como	SAN BARTOLOMEO VAL CAVARGNA	0,000023786468
Lombardia	Como	SAN FEDELE INTELVI	0,000047997762
Lombardia	Como	SAN FERMO DELLA BATTAGLIA	0,000090544083
Lombardia	Como	SAN NAZZARO VAL CAVARGNA	0,000013163624
Lombardia	Como	SAN SIRO	0,000054467932
Lombardia	Como	SCHIGNANO	0,000027620138
Lombardia	Como	SENNA COMASCO	0,000066303957
Lombardia	Como	SOLBIATE	0,000055928998
Lombardia	Como	SORICO	0,000039099657
Lombardia	Como	SORMANO	0,000022529790
Lombardia	Como	STAZZONA	0,000019620737
Lombardia	Como	TAVERNERIO	0,000110621056
Lombardia	Como	TORNO	0,000029376375
Lombardia	Como	TREMEZZO	0,000038778906
Lombardia	Como	TREZZONE	0,000009426123
Lombardia	Como	TURATE	0,000157686386
Lombardia	Como	UGGIATE-TREVANO	0,000091918239
Lombardia	Como	VAL REZZO	0,000007147561
Lombardia	Como	VALBRONA	0,000059801733
Lombardia	Como	VALMOREA	0,000055854570




Regione	Provincia	Comune	Coefficiente di riparto relativo al Fabbisogno Standard
Lombardia	Como	VALSOLDA	0,000044739433
Lombardia	Como	VELESO	0,000011413699
Lombardia	Como	VENIANO	0,000054783524
Lombardia	Como	VERCANÀ	0,000021169985
Lombardia	Como	VERTEMATE CON MINOPRIO	0,000078766336
Lombardia	Como	VILLA GUARDIA	0,000139613363
Lombardia	Como	ZELBIO	0,000010670597
Lombardia	Cremona	ACQUANEGRA CREMONESE	0,000027785626
Lombardia	Cremona	AGNADELLO	0,000075804872
Lombardia	Cremona	ANNICCO	0,000046093947
Lombardia	Cremona	AZZANELLO	0,000019496611
Lombardia	Cremona	BAGNOLO CREMASCO	0,000097726521
Lombardia	Cremona	BONEMERSE	0,000031467012
Lombardia	Cremona	BORDOLANO	0,000016078180
Lombardia	Cremona	CA' D'ANDREA	0,000014644043
Lombardia	Cremona	CALVATONE	0,000031823969
Lombardia	Cremona	CAMISANO	0,000030374001
Lombardia	Cremona	CAMPAGNOLA CREMASCA	0,000016621844
Lombardia	Cremona	CAPERGNANICA	0,000042386989
Lombardia	Cremona	CAPPELLA CANTONE	0,000015658200
Lombardia	Cremona	CAPPELLA DE' PICENARDI	0,000011966717
Lombardia	Cremona	CAPRALBA	0,000050767307
Lombardia	Cremona	CASALBUTTANO ED UNITI	0,000092440002
Lombardia	Cremona	CASALE CREMASCO-VIDOLASCO	0,000042532239
Lombardia	Cremona	CASALETTO CEREDANO	0,000025403423
Lombardia	Cremona	CASALETTO DI SOPRA	0,000014014453
Lombardia	Cremona	CASALETTO VAPRIO	0,000038683153
Lombardia	Cremona	CASALMAGGIORE	0,000228795423
Lombardia	Cremona	CASALMORANO	0,000035241828
Lombardia	Cremona	CASTEL GABBIANO	0,000013067110
Lombardia	Cremona	CASTELDIDONE	0,000016816645
Lombardia	Cremona	CASTELLEONE	0,000141794084
Lombardia	Cremona	CASTELVERDE	0,000125679112
Lombardia	Cremona	CASTELVISCONTI	0,000011089377
Lombardia	Cremona	CELLA DATI	0,000014747670
Lombardia	Cremona	CHIEVE	0,000050845745
Lombardia	Cremona	CICOGNOLO	0,000021682975
Lombardia	Cremona	CINGIA DE' BOTTI	0,000031034365
Lombardia	Cremona	CORTE DE' CORTESI CON CIGNONE	0,000024609959




Regione	Provincia	Comune	Coefficiente di riparto relativo al Fabbisogno Standard
Lombardia	Cremona	CORTE DE' FRATI	0,000034474120
Lombardia	Cremona	CREDERA RUBBIANO	0,000034168922
Lombardia	Cremona	CREMA	0,000635190464
Lombardia	Cremona	CREMONA	0,001458011102
Lombardia	Cremona	CREMOSANO	0,000036893964
Lombardia	Cremona	CROTTA D'ADDA	0,000018440766
Lombardia	Cremona	CUMIGNANO SUL NAVIGLIO	0,000012191962
Lombardia	Cremona	DEROVERE	0,000010721396
Lombardia	Cremona	DOVERA	0,000076950349
Lombardia	Cremona	DRIZZONA	0,000015848458
Lombardia	Cremona	FIESCO	0,000027298660
Lombardia	Cremona	FORMIGARA	0,000024462115
Lombardia	Cremona	GABBIONETA-BINANUOVA	0,000022639392
Lombardia	Cremona	GADESCO-PIEVE DELMONA	0,000049051471
Lombardia	Cremona	GENIVOLTA	0,000028342937
Lombardia	Cremona	GERRE DE' CAPRIOLI	0,000029289336
Lombardia	Cremona	GOMBITO	0,000016600046
Lombardia	Cremona	GRONTARDO	0,000030984292
Lombardia	Cremona	GRUMELLO CREMONESE ED UNITI	0,000040810584
Lombardia	Cremona	GUSSOLA	0,000054753162
Lombardia	Cremona	ISOLA DOVARESE	0,000027615554
Lombardia	Cremona	IZANO	0,000043679973
Lombardia	Cremona	MADIGNANO	0,000065917642
Lombardia	Cremona	MALAGNINO	0,000034257866
Lombardia	Cremona	MARTIGNANA DI PO	0,000036283884
Lombardia	Cremona	MONTE CREMASCO	0,000051634861
Lombardia	Cremona	MONTODINE	0,000056386571
Lombardia	Cremona	MOSCAZZANO	0,000023116221
Lombardia	Cremona	MOTTA BALUFFI	0,000021893529
Lombardia	Cremona	OFFANENGO	0,000109790921
Lombardia	Cremona	OLMENETA	0,000025214143
Lombardia	Cremona	OSTIANO	0,000066188251
Lombardia	Cremona	PADERNO PONCHIELLI	0,000030831038
Lombardia	Cremona	PALAZZO PIGNANO	0,000081615916
Lombardia	Cremona	PANDINO	0,000140150063
Lombardia	Cremona	PERSICO DOSIMO	0,000068560355
Lombardia	Cremona	PESCAROLO ED UNITI	0,000035424133
Lombardia	Cremona	PESSINA CREMONESE	0,000016594798
Lombardia	Cremona	PIADENA	0,000082758845




Regione	Provincia	Comune	Coefficiente di riparto relativo al Fabbisogno Standard
Lombardia	Cremona	PIANENGO	0,000055619270
Lombardia	Cremona	PIERANICA	0,000025129823
Lombardia	Cremona	PIEVE D'OLMI	0,000026040378
Lombardia	Cremona	PIEVE SAN GIACOMO	0,000036034059
Lombardia	Cremona	PIZZIGHETTONE	0,000131648081
Lombardia	Cremona	POZZAGLIO ED UNITI	0,000039374839
Lombardia	Cremona	QUINTANO	0,000020977695
Lombardia	Cremona	RICENGO	0,000041949148
Lombardia	Cremona	RIPALTA ARPINA	0,000023686115
Lombardia	Cremona	RIPALTA CREMASCA	0,000074281944
Lombardia	Cremona	RIPALTA GUERINA	0,000013701553
Lombardia	Cremona	RIVAROLO DEL RE ED UNITI	0,000050059617
Lombardia	Cremona	RIVOLTA D'ADDA	0,000146578484
Lombardia	Cremona	ROBECCO D'OGLIO	0,000050142389
Lombardia	Cremona	ROMANENGO	0,000064496953
Lombardia	Cremona	SALVIROLA	0,000027064122
Lombardia	Cremona	SAN BASSANO	0,000050809463
Lombardia	Cremona	SAN DANIELE PO	0,000034914306
Lombardia	Cremona	SAN GIOVANNI IN CROCE	0,000043739976
Lombardia	Cremona	SAN MARTINO DEL LAGO	0,000013098631
Lombardia	Cremona	SCANDOLARA RAVARA	0,000031603865
Lombardia	Cremona	SCANDOLARA RIPA D'OGLIO	0,000015299041
Lombardia	Cremona	SERGNANO	0,000077294605
Lombardia	Cremona	SESTO ED UNITI	0,000062881543
Lombardia	Cremona	SOLAROLO RAINERIO	0,000023388710
Lombardia	Cremona	SONCINO	0,000130598269
Lombardia	Cremona	SORESINA	0,000129520746
Lombardia	Cremona	SOSPIRO	0,000070152769
Lombardia	Cremona	SPINADESCO	0,000039751231
Lombardia	Cremona	SPINEDA	0,000018104364
Lombardia	Cremona	SPINO D'ADDA	0,000137662142
Lombardia	Cremona	STAGNO LOMBARDO	0,000034873050
Lombardia	Cremona	TICENGO	0,000012619248
Lombardia	Cremona	TORLINO VIMERCATI	0,000013433745
Lombardia	Cremona	TORNATA	0,000015003964
Lombardia	Cremona	TORRE DE' PICENARDI	0,000040301201
Lombardia	Cremona	TORRICELLA DEL PIZZO	0,000017226171
Lombardia	Cremona	TRESCORE CREMASCO	0,000059644689
Lombardia	Cremona	TRIGOLO	0,000035981260




Regione	Provincia	Comune	Coefficiente di riparto relativo al Fabbisogno Standard
Lombardia	Cremona	VAIANO CREMASCO	0,000080864751
Lombardia	Cremona	VAILATE	0,000099854847
Lombardia	Cremona	VESCOVATO	0,000078382276
Lombardia	Cremona	VOLONGO	0,000015874414
Lombardia	Cremona	VOLTIDO	0,000013267105
Lombardia	Lecco	ABBADIA LARIANA	0,000077951965
Lombardia	Lecco	AIRUNO	0,000057915732
Lombardia	Lecco	ANNONE DI BRIANZA	0,000059961854
Lombardia	Lecco	BALLABIO	0,000089479379
Lombardia	Lecco	BARZAGO	0,000053207605
Lombardia	Lecco	BARZANO'	0,000109553674
Lombardia	Lecco	BARZIO	0,000052231730
Lombardia	Lecco	BELLANO	0,000085655787
Lombardia	Lecco	BOSISIO PARINI	0,000079218131
Lombardia	Lecco	BRIVIO	0,000109374008
Lombardia	Lecco	BULCIAGO	0,000067028708
Lombardia	Lecco	CALCO	0,000104749126
Lombardia	Lecco	CALOLZIOCORTE	0,000242991214
Lombardia	Lecco	CARENNO	0,000039447425
Lombardia	Lecco	CASARGO	0,000033343611
Lombardia	Lecco	CASATENOVO	0,000203592192
Lombardia	Lecco	CASSAGO BRIANZA	0,000088244922
Lombardia	Lecco	CASSINA VALSASSINA	0,000022529401
Lombardia	Lecco	CASTELLO DI BRIANZA	0,000055210296
Lombardia	Lecco	CERNUSCO LOMBARDO	0,000090609795
Lombardia	Lecco	CESANA BRIANZA	0,000058275045
Lombardia	Lecco	CIVATE	0,000095093371
Lombardia	Lecco	COLICO	0,000175202213
Lombardia	Lecco	COLLE BRIANZA	0,000040432875
Lombardia	Lecco	CORTENOVA	0,000034601300
Lombardia	Lecco	COSTA MASNAGA	0,000119072200
Lombardia	Lecco	CRANDOLA VALSASSINA	0,000012744594
Lombardia	Lecco	CREMELLA	0,000040450047
Lombardia	Lecco	CREMENO	0,000050943512
Lombardia	Lecco	DERVIO	0,000071455853
Lombardia	Lecco	DOLZAGO	0,000051616445
Lombardia	Lecco	DORIO	0,000015721539
Lombardia	Lecco	ELLO	0,000026874904
Lombardia	Lecco	ERVE	0,000019904670




Regione	Provincia	Comune	Coefficiente di riparto relativo al Fabbisogno Standard
Lombardia	Lecco	ESINO LARIO	0,000025106669
Lombardia	Lecco	GALBIATE	0,000133853610
Lombardia	Lecco	GARBAGNATE MONASTERO	0,000054426826
Lombardia	Lecco	GARLATE	0,000057844887
Lombardia	Lecco	IMBERSAGO	0,000064545292
Lombardia	Lecco	INTROBIO	0,000053697193
Lombardia	Lecco	INTROZZO	0,000006716538
Lombardia	Lecco	LECCO	0,000830159320
Lombardia	Lecco	LIERNA	0,000051200448
Lombardia	Lecco	LOMAGNA	0,000108574346
Lombardia	Lecco	MALGRATE	0,000105725970
Lombardia	Lecco	MANDELLO DEL LARIO	0,000193140262
Lombardia	Lecco	MARGNO	0,000017112531
Lombardia	Lecco	MERATE	0,000285179339
Lombardia	Lecco	MISSAGLIA	0,000146013113
Lombardia	Lecco	MOGGIO	0,000030583415
Lombardia	Lecco	MOLTENO	0,000074456860
Lombardia	Lecco	MONTE MARENZO	0,000057618292
Lombardia	Lecco	MONTEVECCHIA	0,000056084048
Lombardia	Lecco	MONTICELLO BRIANZA	0,000091370152
Lombardia	Lecco	MORTERONE	0,000005464669
Lombardia	Lecco	NIBIONNO	0,000073735568
Lombardia	Lecco	OGGIONO	0,000164683894
Lombardia	Lecco	OLGIATE MOLGORA	0,000115878208
Lombardia	Lecco	OLGINATE	0,000131745329
Lombardia	Lecco	OLIVETO LARIO	0,000035683827
Lombardia	Lecco	OSNAGO	0,000112033190
Lombardia	Lecco	PADERNO D'ADDA	0,000093248278
Lombardia	Lecco	PAGNONA	0,000013389652
Lombardia	Lecco	PARLASCO	0,000006306758
Lombardia	Lecco	PASTURO	0,000050276198
Lombardia	Lecco	PEREGO	0,000043470927
Lombardia	Lecco	PERLEDO	0,000031114845
Lombardia	Lecco	PESCATE	0,000044770971
Lombardia	Lecco	PREMANA	0,000056366118
Lombardia	Lecco	PRIMALUNA	0,000057444540
Lombardia	Lecco	ROBBIATE	0,000129710486
Lombardia	Lecco	ROGENO	0,000069807624
Lombardia	Lecco	ROVAGNATE	0,000072417636




Regione	Provincia	Comune	Coefficiente di riparto relativo al Fabbisogno Standard
Lombardia	Lecco	SANTA MARIA HOE'	0,000051452542
Lombardia	Lecco	SIRONE	0,000050930581
Lombardia	Lecco	SIRTORI	0,000058079463
Lombardia	Lecco	SUEGLIO	0,000007894903
Lombardia	Lecco	SUELLO	0,000035278685
Lombardia	Lecco	TACENO	0,000019128884
Lombardia	Lecco	TORRE DE' BUSI	0,000046756933
Lombardia	Lecco	TREMENICO	0,000009107926
Lombardia	Lecco	VALGREGHENTINO	0,000076903661
Lombardia	Lecco	VALMADRERA	0,000198779731
Lombardia	Lecco	VARENNA	0,000036890086
Lombardia	Lecco	VENDROGNO	0,000016633626
Lombardia	Lecco	VERCURAGO	0,000062843815
Lombardia	Lecco	VERDERIO INFERIORE	0,000064157953
Lombardia	Lecco	VERDERIO SUPERIORE	0,000055145997
Lombardia	Lecco	VESTRENO	0,000013301519
Lombardia	Lecco	VIGANO'	0,000051081844
Lombardia	Lodi	ABBADIA CERRETO	0,000009789207
Lombardia	Lodi	BERTONICO	0,000026946890
Lombardia	Lodi	BOFFALORA D'ADDA	0,000037047033
Lombardia	Lodi	BORGHETTO LODIGIANO	0,000096315902
Lombardia	Lodi	BORGO SAN GIOVANNI	0,000047771411
Lombardia	Lodi	BREMBIO	0,000057165347
Lombardia	Lodi	CAMAIRAGO	0,000016899992
Lombardia	Lodi	CASALETTO LODIGIANO	0,000054163253
Lombardia	Lodi	CASALMAIOCCO	0,000065472181
Lombardia	Lodi	CASALPUSTERLENGO	0,000270677209
Lombardia	Lodi	CASELLE LANDI	0,000036253884
Lombardia	Lodi	CASELLE LURANI	0,000065638569
Lombardia	Lodi	CASTELNUOVO BOCCA D'ADDA	0,000035363426
Lombardia	Lodi	CASTIGLIONE D'ADDA	0,000095334095
Lombardia	Lodi	CASTIRAGA VIDARDO	0,000057632589
Lombardia	Lodi	CAVACURTA	0,000020330733
Lombardia	Lodi	CAVENAGO D'ADDA	0,000047817286
Lombardia	Lodi	CERVIGNANO D'ADDA	0,000039051201
Lombardia	Lodi	CODOGNO	0,000262053194
Lombardia	Lodi	COMAZZO	0,000048100464
Lombardia	Lodi	CORNEGLIANO LAUDENSE	0,000062986348
Lombardia	Lodi	CORNO GIOVINE	0,000026356044




Regione	Provincia	Comune	Coefficiente di riparto relativo al Fabbisogno Standard
Lombardia	Lodi	CORNOVECCHIO	0,000008725863
Lombardia	Lodi	CORTE PALASIO	0,000038215787
Lombardia	Lodi	CRESPIATICA	0,000042456953
Lombardia	Lodi	FOMBIO	0,000050163808
Lombardia	Lodi	GALGAGNANO	0,000029507088
Lombardia	Lodi	GRAFFIGNANA	0,000059965385
Lombardia	Lodi	GUARDAMIGLIO	0,000058160642
Lombardia	Lodi	LIVRAGA	0,000053457132
Lombardia	Lodi	LODI	0,000912152582
Lombardia	Lodi	LODI VECCHIO	0,000125551525
Lombardia	Lodi	MACCASTORNA	0,000004297918
Lombardia	Lodi	MAIRAGO	0,000035537027
Lombardia	Lodi	MALEO	0,000073651406
Lombardia	Lodi	MARUDO	0,000036173183
Lombardia	Lodi	MASSALENGO	0,000086980673
Lombardia	Lodi	MELETI	0,000013304736
Lombardia	Lodi	MERLINO	0,000041142051
Lombardia	Lodi	MONTANASO LOMBARDO	0,000052412434
Lombardia	Lodi	MULAZZANO	0,000100609228
Lombardia	Lodi	ORIO LITTA	0,000046751886
Lombardia	Lodi	OSPEDALETTO LODIGIANO	0,000039539259
Lombardia	Lodi	OSSAGO LODIGIANO	0,000030966481
Lombardia	Lodi	PIEVE FISSIRAGA	0,000044526577
Lombardia	Lodi	SALERANO SUL LAMBRO	0,000059063572
Lombardia	Lodi	SAN FIORANO	0,000041197267
Lombardia	Lodi	SAN MARTINO IN STRADA	0,000088498369
Lombardia	Lodi	SAN ROCCO AL PORTO	0,000077470178
Lombardia	Lodi	SANT'ANGELO LODIGIANO	0,000206308762
Lombardia	Lodi	SANTO STEFANO LODIGIANO	0,000040605675
Lombardia	Lodi	SECUGNAGO	0,000041304839
Lombardia	Lodi	SENNA LODIGIANA	0,000043919414
Lombardia	Lodi	SOMAGLIA	0,000086188171
Lombardia	Lodi	SORDIO	0,000063606462
Lombardia	Lodi	TAVAZZANO CON VILLAVESCO	0,000132400724
Lombardia	Lodi	TERRANOVA DEI PASSERINI	0,000020819640
Lombardia	Lodi	TURANO LODIGIANO	0,000032623033
Lombardia	Lodi	VALERA FRATTA	0,000037028496
Lombardia	Lodi	VILLANOVA DEL SILLARO	0,000040208434
Lombardia	Lodi	ZELO BUON PERSICO	0,000128121521




Regione	Provincia	Comune	Coefficiente di riparto relativo al Fabbisogno Standard
Lombardia	Mantova	ACQUANEGRA SUL CHIESE	0,000066256570
Lombardia	Mantova	ASOLA	0,000180355199
Lombardia	Mantova	BAGNOLO SAN VITO	0,000142974549
Lombardia	Mantova	BIGARELLO	0,000051832989
Lombardia	Mantova	BORGOFORTE	0,000074664553
Lombardia	Mantova	BORGOFRANCO SUL PO	0,000023585737
Lombardia	Mantova	BOZZOLO	0,000093503016
Lombardia	Mantova	CANNETO SULL'OGLIO	0,000099880567
Lombardia	Mantova	CARBONARA DI PO	0,000033008396
Lombardia	Mantova	CASALMORO	0,000046402457
Lombardia	Mantova	CASALOLDO	0,000053217726
Lombardia	Mantova	CASALROMANO	0,000034714726
Lombardia	Mantova	CASTEL D'ARIO	0,000122507680
Lombardia	Mantova	CASTEL GOFFREDO	0,000196728552
Lombardia	Mantova	CASTELBELFORTE	0,000072024151
Lombardia	Mantova	CASTELLUCCHIO	0,000106199391
Lombardia	Mantova	CASTIGLIONE DELLE STIVIERE	0,000381425898
Lombardia	Mantova	CAVRIANA	0,000096548873
Lombardia	Mantova	CERESARA	0,000056428116
Lombardia	Mantova	COMMESSAGGIO	0,000026403630
Lombardia	Mantova	CURTATONE	0,000222499143
Lombardia	Mantova	DOSOLO	0,000068999084
Lombardia	Mantova	FELONICA	0,000036140254
Lombardia	Mantova	GAZOLDO DEGLI IPPOLITI	0,000070251964
Lombardia	Mantova	GAZZUOLO	0,000051538292
Lombardia	Mantova	GOITO	0,000180712676
Lombardia	Mantova	GONZAGA	0,000154565305
Lombardia	Mantova	GUIDIZZOLO	0,000131751543
Lombardia	Mantova	MAGNACAVALLO	0,000036415649
Lombardia	Mantova	MANTOVA	0,000982197838
Lombardia	Mantova	MARCARIA	0,000132847467
Lombardia	Mantova	MARIANA MANTOVANA	0,000020993565
Lombardia	Mantova	MARMIROLO	0,000144760471
Lombardia	Mantova	MEDOLE	0,000093145937
Lombardia	Mantova	MOGLIA	0,000135595836
Lombardia	Mantova	MONZAMBANO	0,000117046500
Lombardia	Mantova	MOTTEGGIANA	0,000056957760
Lombardia	Mantova	OSTIGLIA	0,000152557340
Lombardia	Mantova	PEGOGNAGA	0,000152050638




Regione	Provincia	Comune	Coefficiente di riparto relativo al Fabbisogno Standard
Lombardia	Mantova	PIEVE DI CORIANO	0,000028640837
Lombardia	Mantova	PIUBEGA	0,000036192944
Lombardia	Mantova	POGGIO RUSCO	0,000141412722
Lombardia	Mantova	POMPONESCO	0,000038076753
Lombardia	Mantova	PONTI SUL MINCIO	0,000054574357
Lombardia	Mantova	PORTO MANTOVANO	0,000266080166
Lombardia	Mantova	QUINGENTOLE	0,000027407216
Lombardia	Mantova	QUISTELLO	0,000130754908
Lombardia	Mantova	REDONDESCO	0,000032451179
Lombardia	Mantova	REVERE	0,000064497360
Lombardia	Mantova	RIVAROLO MANTOVANO	0,000064208410
Lombardia	Mantova	RODIGO	0,000106982456
Lombardia	Mantova	RONCOFERRARO	0,000146448407
Lombardia	Mantova	ROVERBELLA	0,000159684330
Lombardia	Mantova	SABBIONETA	0,000085505023
Lombardia	Mantova	SAN BENEDETTO PO	0,000160057009
Lombardia	Mantova	SAN GIACOMO DELLE SEGNATE	0,000043533404
Lombardia	Mantova	SAN GIORGIO DI MANTOVA	0,000148620373
Lombardia	Mantova	SAN GIOVANNI DEL DOSSO	0,000030596012
Lombardia	Mantova	SAN MARTINO DALL'ARGINE	0,000040249293
Lombardia	Mantova	SCHIVENOGLIA	0,000028547719
Lombardia	Mantova	SERMIDE	0,000127140509
Lombardia	Mantova	SERRAVALLE A PO	0,000038988727
Lombardia	Mantova	SOLFERINO	0,000065345941
Lombardia	Mantova	SUSTINENTE	0,000052989394
Lombardia	Mantova	SUZZARA	0,000361619411
Lombardia	Mantova	VIADANA	0,000348019182
Lombardia	Mantova	VILLA POMA	0,000047633523
Lombardia	Mantova	VILLIMPENTA	0,000057068210
Lombardia	Mantova	VIRGILIO	0,000174517353
Lombardia	Mantova	VOLTA MANTOVANA	0,000143392945
Lombardia	Milano	ABBIATEGRASSO	0,000546059651
Lombardia	Milano	ALBAIRATE	0,000103081719
Lombardia	Milano	ARCONATE	0,000133911735
Lombardia	Milano	ARESE	0,000342345240
Lombardia	Milano	ARLUNO	0,000173266030
Lombardia	Milano	ASSAGO	0,000210491263
Lombardia	Milano	BARANZATE	0,000155009092
Lombardia	Milano	BAREGGIO	0,000273141163




Regione	Provincia	Comune	Coefficiente di riparto relativo al Fabbisogno Standard
Lombardia	Milano	BASIANO	0,000081407128
Lombardia	Milano	BASIGLIO	0,000147381351
Lombardia	Milano	BELLINZAGO LOMBARDO	0,000096274235
Lombardia	Milano	BERNATE TICINO	0,000070238908
Lombardia	Milano	BESATE	0,000044344149
Lombardia	Milano	BINASCO	0,000140931281
Lombardia	Milano	BOFFALORA SOPRA TICINO	0,000091501508
Lombardia	Milano	BOLLATE	0,000586419825
Lombardia	Milano	BRESSO	0,000477704986
Lombardia	Milano	BUBBIANO	0,000048751934
Lombardia	Milano	BUCCINASCO	0,000522589502
Lombardia	Milano	BUSCATE	0,000088715840
Lombardia	Milano	BUSSERO	0,000140146202
Lombardia	Milano	BUSTO GAROLFO	0,000211202803
Lombardia	Milano	CALVIGNASCO	0,000026418553
Lombardia	Milano	CAMBIAGO	0,000126113782
Lombardia	Milano	CANEGRATE	0,000191928522
Lombardia	Milano	CARPIANO	0,000081656862
Lombardia	Milano	CARUGATE	0,000245007301
Lombardia	Milano	CASARILE	0,000081662591
Lombardia	Milano	CASOREZZO	0,000110566798
Lombardia	Milano	CASSANO D'ADDA	0,000300362002
Lombardia	Milano	CASSINA DE' PECCHI	0,000219465636
Lombardia	Milano	CASSINETTA DI LUGAGNANO	0,000044120397
Lombardia	Milano	CASTANO PRIMO	0,000184103140
Lombardia	Milano	CERNUSCO SUL NAVIGLIO	0,000548378271
Lombardia	Milano	CERRO AL LAMBRO	0,000114897397
Lombardia	Milano	CERRO MAGGIORE	0,000225763814
Lombardia	Milano	CESANO BOSCONI	0,000368460693
Lombardia	Milano	CESATE	0,000243825220
Lombardia	Milano	CINISELLO BALSAMO	0,002262772670
Lombardia	Milano	CISLIANO	0,000086341331
Lombardia	Milano	COLOGNO MONZESE	0,000772977326
Lombardia	Milano	COLTURANO	0,000043807407
Lombardia	Milano	CORBETTA	0,000254883729
Lombardia	Milano	CORMANO	0,000369835597
Lombardia	Milano	CORNAREDO	0,000358397077
Lombardia	Milano	CORSICO	0,000740328518
Lombardia	Milano	CUGGIONO	0,000153985279



Regione	Provincia	Comune	Coefficiente di riparto relativo al Fabbisogno Standard
Lombardia	Milano	CUSAGO	0,000089871687
Lombardia	Milano	CUSANO MILANINO	0,000301834996
Lombardia	Milano	DAIRAGO	0,000113351005
Lombardia	Milano	DRESANO	0,000067435930
Lombardia	Milano	GAGGIANO	0,000150729847
Lombardia	Milano	GARBAGNATE MILANESE	0,000431706442
Lombardia	Milano	GESSATE	0,000158337562
Lombardia	Milano	GORGONZOLA	0,000322144583
Lombardia	Milano	GREZZAGO	0,000064513082
Lombardia	Milano	GUDO VISCONTI	0,000036608459
Lombardia	Milano	INVERUNO	0,000157416147
Lombardia	Milano	INZAGO	0,000157840864
Lombardia	Milano	LACCHIARELLA	0,000132749509
Lombardia	Milano	LAINATE	0,000446431837
Lombardia	Milano	LEGNANO	0,001006481725
Lombardia	Milano	LISCATE	0,000092077379
Lombardia	Milano	LOCATE DI TRIULZI	0,000143002963
Lombardia	Milano	MAGENTA	0,000413546133
Lombardia	Milano	MAGNAGO	0,000149820199
Lombardia	Milano	MARCALLO CON CASONE	0,000112609784
Lombardia	Milano	MASATE	0,000072689256
Lombardia	Milano	MEDIGLIA	0,000191240349
Lombardia	Milano	MELEGNANO	0,000267790749
Lombardia	Milano	MELZO	0,000298194001
Lombardia	Milano	MESERO	0,000081715568
Lombardia	Milano	MILANO	0,026665680661
Lombardia	Milano	MORIMONDO	0,000028636376
Lombardia	Milano	MOTTA VISCONTI	0,000139634129
Lombardia	Milano	NERVIANO	0,000275086876
Lombardia	Milano	NOSATE	0,000017913498
Lombardia	Milano	NOVATE MILANESE	0,000334488278
Lombardia	Milano	NOVIGLIO	0,000102413487
Lombardia	Milano	OPERA	0,000245304654
Lombardia	Milano	OSSONA	0,000086487065
Lombardia	Milano	OZZERO	0,000037055327
Lombardia	Milano	PADERNO DUGNANO	0,000839073926
Lombardia	Milano	PANTIGLIATE	0,000106206439
Lombardia	Milano	PARABIAGO	0,000458661570
Lombardia	Milano	PAULLO	0,000176846278




Regione	Provincia	Comune	Coefficiente di riparto relativo al Fabbisogno Standard
Lombardia	Milano	PERO	0,000232492511
Lombardia	Milano	PESCHIERA BORROMEO	0,000398153106
Lombardia	Milano	PESSANO CON BORNAGO	0,000144442928
Lombardia	Milano	PIEVE EMANUELE	0,000239063472
Lombardia	Milano	PIOLTELLO	0,000554864869
Lombardia	Milano	POGLIANO MILANESE	0,000144569883
Lombardia	Milano	POZZO D'ADDA	0,000111239170
Lombardia	Milano	POZZUOLO MARTESANA	0,000135617113
Lombardia	Milano	PREGNANA MILANESE	0,000127519364
Lombardia	Milano	RESCALDINA	0,000238208179
Lombardia	Milano	RHO	0,000900735729
Lombardia	Milano	ROBECCHETTO CON INDUNO	0,000107050059
Lombardia	Milano	ROBECCO SUL NAVIGLIO	0,000127456285
Lombardia	Milano	RODANO	0,000093629392
Lombardia	Milano	ROSATE	0,000111045588
Lombardia	Milano	ROZZANO	0,000735299139
Lombardia	Milano	SAN COLOMBANO AL LAMBRO	0,000124702229
Lombardia	Milano	SAN DONATO MILANESE	0,000569443958
Lombardia	Milano	SAN GIORGIO SU LEGNANO	0,000117355514
Lombardia	Milano	SAN GIULIANO MILANESE	0,000638935667
Lombardia	Milano	SAN VITTORE OLONA	0,000141549902
Lombardia	Milano	SAN ZENONE AL LAMBRO	0,000082129844
Lombardia	Milano	SANTO STEFANO TICINO	0,000090898064
Lombardia	Milano	SEDRIANO	0,000173921924
Lombardia	Milano	SEGRATE	0,000644724479
Lombardia	Milano	SENAGO	0,000341727861
Lombardia	Milano	SESTO SAN GIOVANNI	0,001545675912
Lombardia	Milano	SETTALA	0,000148686218
Lombardia	Milano	SETTIMO MILANESE	0,000314457115
Lombardia	Milano	SOLARO	0,000266752607
Lombardia	Milano	TREZZANO ROSA	0,000105929322
Lombardia	Milano	TREZZANO SUL NAVIGLIO	0,000301572217
Lombardia	Milano	TREZZO SULL'ADDA	0,000243257795
Lombardia	Milano	TRIBIANO	0,000071527321
Lombardia	Milano	TRUCCAZZANO	0,000111438337
Lombardia	Milano	TURBIGO	0,000123958168
Lombardia	Milano	VANZAGHELLO	0,000102952360
Lombardia	Milano	VANZAGO	0,000139214449
Lombardia	Milano	VAPRIO D'ADDA	0,000135759406



Regione	Provincia	Comune	Coefficiente di riparto relativo al Fabbisogno Standard
Lombardia	Milano	VERMEZZO	0,000086032253
Lombardia	Milano	VERNATE	0,000067634480
Lombardia	Milano	VIGNATE	0,000167963767
Lombardia	Milano	VILLA CORTESE	0,000108991925
Lombardia	Milano	VIMODRONE	0,000248327234
Lombardia	Milano	VITTUONE	0,000160084224
Lombardia	Milano	VIZZOLO PREDABISSI	0,000089835753
Lombardia	Milano	ZELO SURREGIONE	0,000027078152
Lombardia	Milano	ZIBIDO SAN GIACOMO	0,000132483953
Lombardia	Monza e della Brianza	AGRATE BRIANZA	0,000236637829
Lombardia	Monza e della Brianza	AICURZIO	0,000046866610
Lombardia	Monza e della Brianza	ALBIATE	0,000109125260
Lombardia	Monza e della Brianza	ARCORE	0,000283034494
Lombardia	Monza e della Brianza	BARLASSINA	0,000116538199
Lombardia	Monza e della Brianza	BELLUSCO	0,000137792113
Lombardia	Monza e della Brianza	BERNAREGGIO	0,000168555019
Lombardia	Monza e della Brianza	BESANA IN BRIANZA	0,000237684267
Lombardia	Monza e della Brianza	BIASSONO	0,000191599263
Lombardia	Monza e della Brianza	BOVISIO-MASCIAGO	0,000299626136
Lombardia	Monza e della Brianza	BRIOSCO	0,000124571596
Lombardia	Monza e della Brianza	BRUGHERIO	0,000556027762
Lombardia	Monza e della Brianza	BURAGO DI MOLGORA	0,000101195337
Lombardia	Monza e della Brianza	BUSNAGO	0,000141682144
Lombardia	Monza e della Brianza	CAMPARADA	0,000049662832
Lombardia	Monza e della Brianza	CAPONAGO	0,000104221860
Lombardia	Monza e della Brianza	CARATE BRIANZA	0,000283769615
Lombardia	Monza e della Brianza	CARNATE	0,000125043551
Lombardia	Monza e della Brianza	CAVENAGO DI BRIANZA	0,000134207201
Lombardia	Monza e della Brianza	CERIANO LAGHETTO	0,000119198187
Lombardia	Monza e della Brianza	CESANO MADERNO	0,000541865785
Lombardia	Monza e della Brianza	COGLIATE	0,000138272820
Lombardia	Monza e della Brianza	CONCOREZZO	0,000237786733
Lombardia	Monza e della Brianza	CORNATE D'ADDA	0,000167908191
Lombardia	Monza e della Brianza	CORREZZANA	0,000059329186
Lombardia	Monza e della Brianza	DESIO	0,000703945225
Lombardia	Monza e della Brianza	GIUSSANO	0,000386058015
Lombardia	Monza e della Brianza	LAZZATE	0,000137113696
Lombardia	Monza e della Brianza	LENTATE SUL SEVESO	0,000253141524
Lombardia	Monza e della Brianza	LESMO	0,000150760015




Regione	Provincia	Comune	Coefficiente di riparto relativo al Fabbisogno Standard
Lombardia	Monza e della Brianza	LIMBIATE	0,000584017077
Lombardia	Monza e della Brianza	LISSONE	0,000729559236
Lombardia	Monza e della Brianza	MACHERIO	0,000130708013
Lombardia	Monza e della Brianza	MEDA	0,000373501272
Lombardia	Monza e della Brianza	MEZZAGO	0,000091209240
Lombardia	Monza e della Brianza	MISINTO	0,000106840606
Lombardia	Monza e della Brianza	MONZA	0,002127746167
Lombardia	Monza e della Brianza	MUGGIO'	0,000402537144
Lombardia	Monza e della Brianza	NOVA MILANESE	0,000397418151
Lombardia	Monza e della Brianza	ORNAGO	0,000092502078
Lombardia	Monza e della Brianza	RENATE	0,000086558623
Lombardia	Monza e della Brianza	RONCELLO	0,000077131088
Lombardia	Monza e della Brianza	RONCO BRIANTINO	0,000069368402
Lombardia	Monza e della Brianza	SEREGNO	0,000776365264
Lombardia	Monza e della Brianza	SEVESO	0,000334461406
Lombardia	Monza e della Brianza	SOVICO	0,000133582502
Lombardia	Monza e della Brianza	SULBIATE	0,000088219833
Lombardia	Monza e della Brianza	TRIUGGIO	0,000138579644
Lombardia	Monza e della Brianza	USMATE VELATE	0,000155175550
Lombardia	Monza e della Brianza	VAREDO	0,000240629655
Lombardia	Monza e della Brianza	VEDANO AL LAMBRO	0,000143621284
Lombardia	Monza e della Brianza	VEDUGGIO CON COLZANO	0,000091841716
Lombardia	Monza e della Brianza	VERANO BRIANZA	0,000136136810
Lombardia	Monza e della Brianza	VILLASANTA	0,000224929851
Lombardia	Monza e della Brianza	VIMERCATE	0,000446901602
Lombardia	Pavia	ALAGNA	0,000020738571
Lombardia	Pavia	ALBAREDO ARNABOLDI	0,000007432763
Lombardia	Pavia	ALBONESE	0,000014644815
Lombardia	Pavia	ALBUZZANO	0,000059510679
Lombardia	Pavia	ARENA PO	0,000045861026
Lombardia	Pavia	BADIA PAVESE	0,000013361434
Lombardia	Pavia	BAGNARIA	0,000020266508
Lombardia	Pavia	BARBIANELLO	0,000021038840
Lombardia	Pavia	BASCAPE'	0,000034088905
Lombardia	Pavia	BASTIDA DEI DOSSI	0,000006518714
Lombardia	Pavia	BASTIDA PANCARANA	0,000020778395
Lombardia	Pavia	BATTUDA	0,000015046286
Lombardia	Pavia	BELGIOIOSO	0,000117498837
Lombardia	Pavia	BEREGUARDO	0,000050447809




Regione	Provincia	Comune	Coefficiente di riparto relativo al Fabbisogno Standard
Lombardia	Pavia	BORGARELLO	0,000058568461
Lombardia	Pavia	BORGO PRIOLO	0,000033573964
Lombardia	Pavia	BORGO SAN SIRO	0,000024326270
Lombardia	Pavia	BORGORATTO MORMOLOLO	0,000013523712
Lombardia	Pavia	BORNASCO	0,000057409406
Lombardia	Pavia	BOSNASCO	0,000016993665
Lombardia	Pavia	BRALLO DI PREGOLA	0,000028874128
Lombardia	Pavia	BREME	0,000021403499
Lombardia	Pavia	BRESSANA BOTTARONE	0,000070632824
Lombardia	Pavia	BRONI	0,000166433452
Lombardia	Pavia	CALVIGNANO	0,000006445513
Lombardia	Pavia	CAMPOSPINOSO	0,000022820085
Lombardia	Pavia	CANDIA LOMELLINA	0,000034522534
Lombardia	Pavia	CANEVINO	0,000007025128
Lombardia	Pavia	CANNETO PAVESE	0,000034158727
Lombardia	Pavia	CARBONARA AL TICINO	0,000035884987
Lombardia	Pavia	CASANOVA LONATI	0,000014115837
Lombardia	Pavia	CASATISMA	0,000020532327
Lombardia	Pavia	CASEI GEROLA	0,000053645452
Lombardia	Pavia	CASORATE PRIMO	0,000130984173
Lombardia	Pavia	CASSOLNOVO	0,000129696013
Lombardia	Pavia	CASTANA	0,000019791814
Lombardia	Pavia	CASTEGGIO	0,000125358618
Lombardia	Pavia	CASTELLETTO DI BRANDUZZO	0,000023997773
Lombardia	Pavia	CASTELLO D'AGOGNA	0,000029136694
Lombardia	Pavia	CASTELNOVETTO	0,000015952696
Lombardia	Pavia	CAVA MANARA	0,000128999752
Lombardia	Pavia	CECIMA	0,000008203477
Lombardia	Pavia	CERANOVA	0,000035953671
Lombardia	Pavia	CERETTO LOMELLINA	0,000007437469
Lombardia	Pavia	CERGNAGO	0,000019830322
Lombardia	Pavia	CERTOSA DI PAVIA	0,000097546986
Lombardia	Pavia	CERVESINA	0,000027574632
Lombardia	Pavia	CHIGNOLO PO	0,000089607695
Lombardia	Pavia	CIGOGNOLA	0,000031610360
Lombardia	Pavia	CILAVEGNA	0,000108944386
Lombardia	Pavia	CODEVILLA	0,000026313721
Lombardia	Pavia	CONFENZA	0,000038941199
Lombardia	Pavia	COPIANO	0,000034116481




Regione	Provincia	Comune	Coefficiente di riparto relativo al Fabbisogno Standard
Lombardia	Pavia	CORANA	0,000018648190
Lombardia	Pavia	CORNALE	0,000017646280
Lombardia	Pavia	CORTEOLONA	0,000048253232
Lombardia	Pavia	CORVINO SAN QUIRICO	0,000025659745
Lombardia	Pavia	COSTA DE' NOBILI	0,000011218935
Lombardia	Pavia	COZZO	0,00001132249
Lombardia	Pavia	CURA CARPIGNANO	0,000077587110
Lombardia	Pavia	DORNO	0,000091353764
Lombardia	Pavia	FERRERA ERBOGNONE	0,000029480756
Lombardia	Pavia	FILIGHERA	0,000018831448
Lombardia	Pavia	FORTUNAGO	0,000014862173
Lombardia	Pavia	FRASCAROLO	0,000026978994
Lombardia	Pavia	GALLIAVOLA	0,000007883664
Lombardia	Pavia	GAMBARANA	0,000008797126
Lombardia	Pavia	GAMBOLO'	0,000137791727
Lombardia	Pavia	GARLASCO	0,000162591226
Lombardia	Pavia	GENZONE	0,000010613157
Lombardia	Pavia	GERENZAGO	0,000026332032
Lombardia	Pavia	GIUSSAGO	0,000095167720
Lombardia	Pavia	GODIASCO	0,000081088722
Lombardia	Pavia	GOLFERENZO	0,000008654043
Lombardia	Pavia	GRAVELLONA LOMELLINA	0,000058875465
Lombardia	Pavia	GROPELLO CAIROLI	0,000085840468
Lombardia	Pavia	INVERNO E MONTELEONE	0,000030970153
Lombardia	Pavia	LANDRIANO	0,000110940633
Lombardia	Pavia	LANGOSCO	0,000012340261
Lombardia	Pavia	LARDIRAGO	0,000028538606
Lombardia	Pavia	LINAROLO	0,000053952685
Lombardia	Pavia	LIRIO	0,000006066154
Lombardia	Pavia	LOMELLO	0,000045229935
Lombardia	Pavia	LUNGAVILLA	0,000048335779
Lombardia	Pavia	MAGHERNO	0,000035819916
Lombardia	Pavia	MARCIGNAGO	0,000046582173
Lombardia	Pavia	MARZANO	0,000034653601
Lombardia	Pavia	MEDE	0,000120015453
Lombardia	Pavia	MENCONICO	0,000015928487
Lombardia	Pavia	MEZZANA BIGLI	0,000027034786
Lombardia	Pavia	MEZZANA RABATTONE	0,000012796124
Lombardia	Pavia	MEZZANINO	0,000034067040




Regione	Provincia	Comune	Coefficiente di riparto relativo al Fabbisogno Standard
Lombardia	Pavia	MIRADOLO TERME	0,000076126776
Lombardia	Pavia	MONTALTO PAVESE	0,000025623933
Lombardia	Pavia	MONTEBELLO DELLA BATTAGLIA	0,000062767493
Lombardia	Pavia	MONTECALVO VERSIGGIA	0,000017826664
Lombardia	Pavia	MONTESCANO	0,000014244876
Lombardia	Pavia	MONTESEGALE	0,000010528940
Lombardia	Pavia	MONTICELLI PAVESE	0,000019262565
Lombardia	Pavia	MONTU' BECCARIA	0,000040188554
Lombardia	Pavia	MORNICO LOSANA	0,000019088665
Lombardia	Pavia	MORTARA	0,000240018978
Lombardia	Pavia	NICORVO	0,000011347638
Lombardia	Pavia	OLEVANO DI LOMELLINA	0,000020199516
Lombardia	Pavia	OLIVA GESSI	0,000007097936
Lombardia	Pavia	OTTOBIANO	0,000026319511
Lombardia	Pavia	PALESTRO	0,000041038890
Lombardia	Pavia	PANCARANA	0,000010622390
Lombardia	Pavia	PARONA	0,000052101198
Lombardia	Pavia	PAVIA	0,001429113404
Lombardia	Pavia	PIETRA DE' GIORGI	0,000023076167
Lombardia	Pavia	PIEVE ALBIGNOLA	0,000021919784
Lombardia	Pavia	PIEVE DEL CAIRO	0,000045736919
Lombardia	Pavia	PIEVE PORTO MORONE	0,000061267564
Lombardia	Pavia	PINAROLO PO	0,000038123723
Lombardia	Pavia	PIZZALE	0,000018136204
Lombardia	Pavia	PONTE NIZZA	0,000026141803
Lombardia	Pavia	PORTALBERA	0,000034488896
Lombardia	Pavia	REA	0,000015045500
Lombardia	Pavia	REDAVALLE	0,000023572136
Lombardia	Pavia	RE'TORBIDO	0,000031519624
Lombardia	Pavia	RIVANAZZANO	0,000115757354
Lombardia	Pavia	ROBBIO	0,000105856575
Lombardia	Pavia	ROBECCO PAVESE	0,000016099467
Lombardia	Pavia	ROCCA DE' GIORGI	0,000004525752
Lombardia	Pavia	ROCCA SUSELLA	0,000009563969
Lombardia	Pavia	ROGNANO	0,000014344867
Lombardia	Pavia	ROMAGNESE	0,000023795474
Lombardia	Pavia	RONCARO	0,000029821771
Lombardia	Pavia	ROSASCO	0,000016127204
Lombardia	Pavia	ROVESCALA	0,000023260442




Regione	Provincia	Comune	Coefficiente di riparto relativo al Fabbisogno Standard
Lombardia	Pavia	RUINO	0,000021348963
Lombardia	Pavia	SAN CIPRIANO PO	0,000012905959
Lombardia	Pavia	SAN DAMIANO AL COLLE	0,000018446557
Lombardia	Pavia	SAN GENESIO ED UNITI	0,000074971313
Lombardia	Pavia	SAN GIORGIO DI LOMELLINA	0,000027995558
Lombardia	Pavia	SAN MARTINO SICCOMARIO	0,000119833870
Lombardia	Pavia	SAN ZENONE AL PO	0,000015625267
Lombardia	Pavia	SANNAZZARO DE' BURGONDI	0,000109536079
Lombardia	Pavia	SANT'ALESSIO CON VIALONE	0,000018722507
Lombardia	Pavia	SANT'ANGELO LOMELLINA	0,000019947407
Lombardia	Pavia	SANTA CRISTINA E BISSONE	0,000046556758
Lombardia	Pavia	SANTA GIULETTA	0,000039086189
Lombardia	Pavia	SANTA MARGHERITA DI STAFFORA	0,000019616678
Lombardia	Pavia	SANTA MARIA DELLA VERSA	0,000062163345
Lombardia	Pavia	SARTIRANA LOMELLINA	0,000040598742
Lombardia	Pavia	SCALDASOLE	0,000023211666
Lombardia	Pavia	SEMIANA	0,000010012770
Lombardia	Pavia	SILVANO PIETRA	0,000017466415
Lombardia	Pavia	SIZIANO	0,000117303694
Lombardia	Pavia	SOMMO	0,000023938260
Lombardia	Pavia	SPESSA	0,000015060600
Lombardia	Pavia	STRADELLA	0,000188501618
Lombardia	Pavia	SUARDI	0,000017350479
Lombardia	Pavia	TORRAZZA COSTE	0,000038450814
Lombardia	Pavia	TORRE BERETTI E CASTELLARO	0,000015484463
Lombardia	Pavia	TORRE D'ARESE	0,000022298658
Lombardia	Pavia	TORRE D'ISOLA	0,000050158614
Lombardia	Pavia	TORRE DE' NEGRI	0,000011197672
Lombardia	Pavia	TORREVECCHIA PIA	0,000058982129
Lombardia	Pavia	TORRICELLA VERZATE	0,000021439019
Lombardia	Pavia	TRAVACO' SICCOMARIO	0,000081898346
Lombardia	Pavia	TRIVOLZIO	0,000041447697
Lombardia	Pavia	TROMELLO	0,000080486991
Lombardia	Pavia	TROVO	0,000021095150
Lombardia	Pavia	VAL DI NIZZA	0,000021192795
Lombardia	Pavia	VALEGGIO	0,000008134962
Lombardia	Pavia	VALLE LOMELLINA	0,000050258800
Lombardia	Pavia	VALLE SALIMBENE	0,000028085245
Lombardia	Pavia	VALVERDE	0,000013900386




Regione	Provincia	Comune	Coefficiente di riparto relativo al Fabbisogno Standard
Lombardia	Pavia	VARZI	0,000089759606
Lombardia	Pavia	VELEZZO LOMELLINA	0,000004961481
Lombardia	Pavia	VELEZZO BELLINI	0,000053541840
Lombardia	Pavia	VERRETTO	0,000011458557
Lombardia	Pavia	VERRUA PO	0,000031058603
Lombardia	Pavia	VIDIGULFO	0,000105675806
Lombardia	Pavia	VIGEVANO	0,001152169274
Lombardia	Pavia	VILLA BISCOSSI	0,000004307844
Lombardia	Pavia	VILLANOVA D'ARDENGLI	0,000019121534
Lombardia	Pavia	VILLANTERIO	0,000057526569
Lombardia	Pavia	VISTARINO	0,000032974529
Lombardia	Pavia	VOGHERA	0,000693063293
Lombardia	Pavia	VOLPARA	0,000006220235
Lombardia	Pavia	ZAVATTARELLO	0,000026382353
Lombardia	Pavia	ZECCONE	0,000037898704
Lombardia	Pavia	ZEME	0,000026677191
Lombardia	Pavia	ZENEVREDO	0,000014773258
Lombardia	Pavia	ZERBO	0,000013267349
Lombardia	Pavia	ZERBOLO'	0,000033566080
Lombardia	Pavia	ZINASCO	0,000055610608
Lombardia	Sondrio	ALBAREDO PER SAN MARCO	0,000016548345
Lombardia	Sondrio	ALBOSAGGIA	0,000083840225
Lombardia	Sondrio	ANDALO VALTELLINO	0,000016940920
Lombardia	Sondrio	APRICA	0,000087839581
Lombardia	Sondrio	ARDENNO	0,000071531539
Lombardia	Sondrio	BEMA	0,000012405360
Lombardia	Sondrio	BERBENNO DI VALTELLINA	0,000107780646
Lombardia	Sondrio	BIANZONE	0,000033577232
Lombardia	Sondrio	BORMIO	0,000184414413
Lombardia	Sondrio	BUGLIO IN MONTE	0,000052209733
Lombardia	Sondrio	CAIOLO	0,000026759813
Lombardia	Sondrio	CAMPODOLCINO	0,000054466177
Lombardia	Sondrio	CASPOGGIO	0,000054853676
Lombardia	Sondrio	CASTELLO DELL'ACQUA	0,000021177018
Lombardia	Sondrio	CASTIONE ANDEVENNO	0,000041369030
Lombardia	Sondrio	CEDRASCO	0,000015625189
Lombardia	Sondrio	CERCINO	0,000023043173
Lombardia	Sondrio	CHIAVENNA	0,000138914707
Lombardia	Sondrio	CHIESA IN VALMALENCO	0,000092038272




Regione	Provincia	Comune	Coefficiente di riparto relativo al Fabbisogno Standard
Lombardia	Sondrio	CHIURO	0,000061862770
Lombardia	Sondrio	CINO	0,000012773434
Lombardia	Sondrio	CIVO	0,000035794055
Lombardia	Sondrio	COLORINA	0,000040983819
Lombardia	Sondrio	COSIO VALTELLINO	0,000112285318
Lombardia	Sondrio	DAZIO	0,000017003676
Lombardia	Sondrio	DELEBIO	0,000076154395
Lombardia	Sondrio	DUBINO	0,000072726424
Lombardia	Sondrio	FAEDO VALTELLINO	0,000016807887
Lombardia	Sondrio	FORCOLA	0,000026210460
Lombardia	Sondrio	FUSINE	0,000018564258
Lombardia	Sondrio	GEROLA ALTA	0,000016891377
Lombardia	Sondrio	GORDONA	0,000046024430
Lombardia	Sondrio	GROSIO	0,000117777191
Lombardia	Sondrio	GROSOTTO	0,000050012741
Lombardia	Sondrio	LANZADA	0,000050267388
Lombardia	Sondrio	LIVIGNO	0,000271797589
Lombardia	Sondrio	LOVERO	0,000020806787
Lombardia	Sondrio	MADESIMO	0,000057678664
Lombardia	Sondrio	MANTELLINO	0,000021351452
Lombardia	Sondrio	MAZZO DI VALTELLINA	0,000030589462
Lombardia	Sondrio	MELLO	0,000027716579
Lombardia	Sondrio	MENAROLA	0,000005311833
Lombardia	Sondrio	MESE	0,000041965555
Lombardia	Sondrio	MONTAGNA IN VALTELLINA	0,000068339604
Lombardia	Sondrio	MORBEGNO	0,000215846451
Lombardia	Sondrio	NOVATE MEZZOLA	0,000049348048
Lombardia	Sondrio	PEDESINA	0,000004897349
Lombardia	Sondrio	PIANTEDO	0,000037091656
Lombardia	Sondrio	PIATEDA	0,000058313022
Lombardia	Sondrio	PIURO	0,000056710163
Lombardia	Sondrio	POGGIRIDENTI	0,000045094929
Lombardia	Sondrio	PONTE IN VALTELLINA	0,000064205995
Lombardia	Sondrio	POSTALESIO	0,000020370877
Lombardia	Sondrio	PRATA CAMPORACCIO	0,000068850913
Lombardia	Sondrio	RASURA	0,000012675528
Lombardia	Sondrio	ROGOLO	0,000019421362
Lombardia	Sondrio	SAMOLACO	0,000070923322
Lombardia	Sondrio	SAN GIACOMO FILIPPO	0,000022716453




Regione	Provincia	Comune	Coefficiente di riparto relativo al Fabbisogno Standard
Lombardia	Sondrio	SERNIO	0,000017281706
Lombardia	Sondrio	SONDALO	0,000110241542
Lombardia	Sondrio	SONDRIO	0,000439409949
Lombardia	Sondrio	SPRIANA	0,000005856687
Lombardia	Sondrio	TALAMONA	0,000113221198
Lombardia	Sondrio	TARTANO	0,000013219099
Lombardia	Sondrio	TEGLIO	0,000128084477
Lombardia	Sondrio	TIRANO	0,000176066877
Lombardia	Sondrio	TORRE DI SANTA MARIA	0,000028824038
Lombardia	Sondrio	TOVO DI SANT'AGATA	0,000021695536
Lombardia	Sondrio	TRAONA	0,000057658189
Lombardia	Sondrio	TRESIVIO	0,000052063078
Lombardia	Sondrio	VAL MASINO	0,000037082436
Lombardia	Sondrio	VALDIDENTRO	0,000132247187
Lombardia	Sondrio	VALDISOTTO	0,000105680161
Lombardia	Sondrio	VALFURVA	0,000104034836
Lombardia	Sondrio	VERCEIA	0,000032813102
Lombardia	Sondrio	VERVIO	0,000011094386
Lombardia	Sondrio	VILLA DI CHIAVENNA	0,000029670746
Lombardia	Sondrio	VILLA DI TIRANO	0,000077388529
Lombardia	Varese	AGRA	0,000015067993
Lombardia	Varese	ALBIZZATE	0,000101135261
Lombardia	Varese	ANGERA	0,000140621586
Lombardia	Varese	ARCISATE	0,000160277224
Lombardia	Varese	ARSAGO SEPRIO	0,000100760921
Lombardia	Varese	AZZATE	0,000100660519
Lombardia	Varese	AZZIO	0,000020206729
Lombardia	Varese	BARASSO	0,000038745138
Lombardia	Varese	BARDELLO	0,000038861135
Lombardia	Varese	BEDERO VALCUVIA	0,000018950747
Lombardia	Varese	BESANO	0,000066353071
Lombardia	Varese	BESNATE	0,000099684491
Lombardia	Varese	BESOZZO	0,000143415067
Lombardia	Varese	BIANDRONNO	0,000076052812
Lombardia	Varese	BISUSCHIO	0,000088561496
Lombardia	Varese	BODIO LOMNAGO	0,000049425481
Lombardia	Varese	BREBBIA	0,000072479756
Lombardia	Varese	BREGANO	0,000021089415
Lombardia	Varese	BRENTA	0,000042593423




Regione	Provincia	Comune	Coefficiente di riparto relativo al Fabbisogno Standard
Lombardia	Varese	BREZZO DI BEDERO	0,000034196909
Lombardia	Varese	BRINZIO	0,000023902992
Lombardia	Varese	BRISSAGO-VALTRAVAGLIA	0,000031207994
Lombardia	Varese	BRUNELLO	0,000024662099
Lombardia	Varese	BRUSIMPIANO	0,000031035609
Lombardia	Varese	BUGUGGIATE	0,000065345778
Lombardia	Varese	BUSTO ARSIZIO	0,001492132135
Lombardia	Varese	CADEGLIANO-VICONAGO	0,000043191177
Lombardia	Varese	CADREZZATE	0,000046185041
Lombardia	Varese	CAIRATE	0,000137522679
Lombardia	Varese	CANTELLO	0,000112375591
Lombardia	Varese	CARAVATE	0,000059917922
Lombardia	Varese	CARDANO AL CAMPO	0,000235341865
Lombardia	Varese	CARNAGO	0,000112126863
Lombardia	Varese	CARONNO PERTUSELLA	0,000250645796
Lombardia	Varese	CARONNO VARESINO	0,000093005043
Lombardia	Varese	CASALE LITTA	0,000054227397
Lombardia	Varese	CASALZUIGNO	0,000032564393
Lombardia	Varese	CASCIAGO	0,000084011233
Lombardia	Varese	CASORATE SEMPIONE	0,000114333048
Lombardia	Varese	CASSANO MAGNAGO	0,000360670498
Lombardia	Varese	CASSANO VALCUVIA	0,000017159537
Lombardia	Varese	CASTELLANZA	0,000234778723
Lombardia	Varese	CASTELLO CABIAGLIO	0,000015356637
Lombardia	Varese	CASTELSEPRIO	0,000030108690
Lombardia	Varese	CASTELVECCANA	0,000052620626
Lombardia	Varese	CASTIGLIONE OLONA	0,000142521938
Lombardia	Varese	CASTRONNO	0,000100616913
Lombardia	Varese	CAVARIA CON PREMEZZO	0,000134910051
Lombardia	Varese	CAZZAGO BRABBIA	0,000022282031
Lombardia	Varese	CISLAGO	0,000140230734
Lombardia	Varese	CITTEGLIO	0,000089534640
Lombardia	Varese	CLIVIO	0,000039349035
Lombardia	Varese	COCQUIO-TREVISAGO	0,000103741769
Lombardia	Varese	COMABBIO	0,000030357111
Lombardia	Varese	COMERIO	0,000063415527
Lombardia	Varese	CREMENAGA	0,000022583172
Lombardia	Varese	CROSIO DELLA VALLE	0,000016341567
Lombardia	Varese	CUASSO AL MONTE	0,000071967199




Regione	Provincia	Comune	Coefficiente di riparto relativo al Fabbisogno Standard
Lombardia	Varese	CUGLIATE-FABIASCO	0,000065357914
Lombardia	Varese	CUNARDO	0,000067337767
Lombardia	Varese	CURIGLIA CON MONTEVIASCO	0,000009924216
Lombardia	Varese	CUVEGLIO	0,000083043433
Lombardia	Varese	CUVIO	0,000044030622
Lombardia	Varese	DAVERIO	0,000067478182
Lombardia	Varese	DUMENZA	0,000038692084
Lombardia	Varese	DUNO	0,000007439352
Lombardia	Varese	FAGNANO OLONA	0,000177517305
Lombardia	Varese	FERNO	0,000146221902
Lombardia	Varese	FERRERA DI VARESE	0,000019512627
Lombardia	Varese	GALLARATE	0,000918711709
Lombardia	Varese	GALLIATE LOMBARDO	0,000025164759
Lombardia	Varese	GAVIRATE	0,000146541177
Lombardia	Varese	GAZZADA SCHIANNO	0,000100553818
Lombardia	Varese	GEMONIO	0,000059865860
Lombardia	Varese	GERENZANO	0,000145883301
Lombardia	Varese	GERMIGNAGA	0,000083198060
Lombardia	Varese	GOLASECCA	0,000049895024
Lombardia	Varese	GORLA MAGGIORE	0,000106441459
Lombardia	Varese	GORLA MINORE	0,000149725039
Lombardia	Varese	GORNATE-OLONA	0,000042183030
Lombardia	Varese	GRANTOLA	0,000033360567
Lombardia	Varese	INARZO	0,000023431951
Lombardia	Varese	INDUNO OLONA	0,000172666456
Lombardia	Varese	ISPRA	0,000114596564
Lombardia	Varese	JERAGO CON ORAGO	0,000094666289
Lombardia	Varese	LAVENA PONTE TRESA	0,000134750494
Lombardia	Varese	LAVENO-MOMBELLO	0,000165668042
Lombardia	Varese	LEGGIUNO	0,000078668974
Lombardia	Varese	LONATE CEPPINO	0,000103737346
Lombardia	Varese	LONATE POZZOLO	0,000167749704
Lombardia	Varese	LOZZA	0,000028016710
Lombardia	Varese	LUINO	0,000252379537
Lombardia	Varese	LUVINATE	0,000036008890
Lombardia	Varese	MACCAGNO	0,000066534236
Lombardia	Varese	MALGESSO	0,000030229832
Lombardia	Varese	MALNATE	0,000237663308
Lombardia	Varese	MARCHIROLO	0,000077404909




Regione	Provincia	Comune	Coefficiente di riparto relativo al Fabbisogno Standard
Lombardia	Varese	MARNATE	0,000137893040
Lombardia	Varese	MARZIO	0,000011734925
Lombardia	Varese	MASCIAGO PRIMO	0,000009975143
Lombardia	Varese	MERCALLO	0,000040167028
Lombardia	Varese	MESENZANA	0,000038388700
Lombardia	Varese	MONTEGRINO VALTRAVAGLIA	0,000035840408
Lombardia	Varese	MONVALLE	0,000047796718
Lombardia	Varese	MORAZZONE	0,000086992945
Lombardia	Varese	MORNAGO	0,000088077973
Lombardia	Varese	OGGIONA CON SANTO STEFANO	0,000086265015
Lombardia	Varese	OLGIATE OLONA	0,000186089367
Lombardia	Varese	ORIGGIO	0,000131925618
Lombardia	Varese	ORINO	0,000023596831
Lombardia	Varese	OSMATE	0,000019452856
Lombardia	Varese	PINO SULLA SPONDA DEL LAGO MAGGIORE	0,000010652064
Lombardia	Varese	PORTO CERESIO	0,000065720053
Lombardia	Varese	PORTO VALTRAVAGLIA	0,000063398814
Lombardia	Varese	RANCIO VALCUVIA	0,000026667657
Lombardia	Varese	RANCO	0,000036941528
Lombardia	Varese	SALTRIO	0,000057330730
Lombardia	Varese	SAMARATE	0,000234944977
Lombardia	Varese	SANGIANO	0,000032816611
Lombardia	Varese	SARONNO	0,000658850814
Lombardia	Varese	SESTO CALENDE	0,000194792074
Lombardia	Varese	SOLBIATE ARNO	0,000085318043
Lombardia	Varese	SOLBIATE OLONA	0,000118663526
Lombardia	Varese	SOMMA LOMBARDO	0,000322505158
Lombardia	Varese	SUMIRAGO	0,000123061599
Lombardia	Varese	TAINO	0,000076942098
Lombardia	Varese	TERNATE	0,000059301283
Lombardia	Varese	TRADATE	0,000285130871
Lombardia	Varese	TRAVEDONA-MONATE	0,000093221422
Lombardia	Varese	TRONZANO LAGO MAGGIORE	0,000010832299
Lombardia	Varese	UBOLDO	0,000161699894
Lombardia	Varese	VALGANNA	0,000041719404
Lombardia	Varese	VARANO BORGHI	0,000047618149
Lombardia	Varese	VARESE	0,001691185261
Lombardia	Varese	VEDANO OLONA	0,000126688327
Lombardia	Varese	VEDDASCA	0,000015326828




Regione	Provincia	Comune	Coefficiente di riparto relativo al Fabbisogno Standard
Lombardia	Varese	VENEGONO INFERIORE	0,000117089265
Lombardia	Varese	VENEGONO SUPERIORE	0,000132077626
Lombardia	Varese	VERGIATE	0,000148719824
Lombardia	Varese	VIGGIU'	0,000107779088
Lombardia	Varese	VIZZOLA TICINO	0,000024957013
Marche	Ancona	AGUGLIANO	0,000103750006
Marche	Ancona	ANCONA	0,002290484462
Marche	Ancona	ARCEVIA	0,000115306029
Marche	Ancona	BARBARA	0,000033764191
Marche	Ancona	BELVEDERE OSTRENSE	0,000050255343
Marche	Ancona	CAMERANO	0,000138685479
Marche	Ancona	CAMERATA PICENA	0,000051876110
Marche	Ancona	CASTEL COLONNA	0,000027818107
Marche	Ancona	CASTELBELLINO	0,000105093079
Marche	Ancona	CASTELFIDARDO	0,000308866112
Marche	Ancona	CASTELLEONE DI SUASA	0,000038674993
Marche	Ancona	CASTELPLANIO	0,000085352095
Marche	Ancona	CERRETO D'ESI	0,000091125373
Marche	Ancona	CHIARAVALLE	0,000263015961
Marche	Ancona	CORINALDO	0,000115347495
Marche	Ancona	CUPRAMONTANA	0,000115834014
Marche	Ancona	FABRIANO	0,000598527841
Marche	Ancona	FALCONARA MARITTIMA	0,000486586754
Marche	Ancona	FILOTTRANO	0,000182491544
Marche	Ancona	GENGA	0,000059156592
Marche	Ancona	JESI	0,000772631620
Marche	Ancona	LORETO	0,000244518432
Marche	Ancona	MAIOLATI SPONTINI	0,000142961536
Marche	Ancona	MERGO	0,000027788679
Marche	Ancona	MONSANO	0,000071577485
Marche	Ancona	MONTE ROBERTO	0,000069363277
Marche	Ancona	MONTE SAN VITO	0,000124635019
Marche	Ancona	MONTECAROTTO	0,000052028103
Marche	Ancona	MONTEMARCIANO	0,000180154199
Marche	Ancona	MONTERADO	0,000050390221
Marche	Ancona	MORRO D'ALBA	0,000050401949
Marche	Ancona	NUMANA	0,000170890275
Marche	Ancona	OFFAGNA	0,000049879453
Marche	Ancona	OSIMO	0,000633054921




Regione	Provincia	Comune	Coefficiente di riparto relativo al Fabbisogno Standard
Marche	Ancona	OSTRA	0,000126698430
Marche	Ancona	OSTRA VETERE	0,000082166593
Marche	Ancona	POGGIO SAN MARCELLO	0,000019639582
Marche	Ancona	POLVERIGI	0,000091500165
Marche	Ancona	RIPE	0,000094482272
Marche	Ancona	ROSORA	0,000044568010
Marche	Ancona	SAN MARCELLO	0,000051058142
Marche	Ancona	SAN PAOLO DI JESI	0,000025928287
Marche	Ancona	SANTA MARIA NUOVA	0,000091121342
Marche	Ancona	SASSOFERRATO	0,000152499248
Marche	Ancona	SENIGALLIA	0,000936770588
Marche	Ancona	SERRA DE' CONTI	0,000090831353
Marche	Ancona	SERRA SAN QUIRICO	0,000071870551
Marche	Ancona	SIROLO	0,000114103003
Marche	Ancona	STAFFOLO	0,000056081444
Marche	Ascoli Piceno	ACQUASANTA TERME	0,000077523507
Marche	Ascoli Piceno	ACQUAVIVA PICENA	0,000087148706
Marche	Ascoli Piceno	APPIGNANO DEL TRONTO	0,000048504711
Marche	Ascoli Piceno	ARQUATA DEL TRONTO	0,000039553396
Marche	Ascoli Piceno	ASCOLI PICENO	0,000897720015
Marche	Ascoli Piceno	CARASSAI	0,000030544753
Marche	Ascoli Piceno	CASTEL DI LAMA	0,000146391726
Marche	Ascoli Piceno	CASTIGNANO	0,000060230205
Marche	Ascoli Piceno	CASTORANO	0,000047494408
Marche	Ascoli Piceno	COLLI DEL TRONTO	0,000084384473
Marche	Ascoli Piceno	COMUNANZA	0,000070777041
Marche	Ascoli Piceno	COSSIGNANO	0,000025708086
Marche	Ascoli Piceno	CUPRA MARITTIMA	0,000137854646
Marche	Ascoli Piceno	FOLIGNANO	0,000132521890
Marche	Ascoli Piceno	FORCE	0,000035099224
Marche	Ascoli Piceno	GROTTAMMARE	0,000301129862
Marche	Ascoli Piceno	MALTIGNANO	0,000051824291
Marche	Ascoli Piceno	MASSIGNANO	0,000040642924
Marche	Ascoli Piceno	MONSAMPOLO DEL TRONTO	0,000093581844
Marche	Ascoli Piceno	MONTALTO DELLE MARCHE	0,000050691791
Marche	Ascoli Piceno	MONTEDINOVE	0,000015093586
Marche	Ascoli Piceno	MONTEFIORE DELL'ASO	0,000047415579
Marche	Ascoli Piceno	MONTEGALLO	0,000021424930
Marche	Ascoli Piceno	MONTEMONACO	0,000024402120




Regione	Provincia	Comune	Coefficiente di riparto relativo al Fabbisogno Standard
Marche	Ascoli Piceno	MONTEFRANDONE	0,000191200599
Marche	Ascoli Piceno	OFFIDA	0,000110023825
Marche	Ascoli Piceno	PALMIANO	0,000008050062
Marche	Ascoli Piceno	RIPATRANSONE	0,000089842711
Marche	Ascoli Piceno	ROCCAFLUVIONE	0,000049238567
Marche	Ascoli Piceno	ROTELLA	0,000026197718
Marche	Ascoli Piceno	SAN BENEDETTO DEL TRONTO	0,001062138285
Marche	Ascoli Piceno	SPINETOLI	0,000125439443
Marche	Ascoli Piceno	VENAROTTA	0,000052191045
Marche	Fermo	ALTIDONA	0,000079912326
Marche	Fermo	AMANDOLA	0,000083254887
Marche	Fermo	BELMONTE PICENO	0,000018409904
Marche	Fermo	CAMPOFILONE	0,000046400135
Marche	Fermo	FALERONE	0,000078304539
Marche	Fermo	FERMO	0,000608901452
Marche	Fermo	FRANCAVILLA D'ETE	0,000021552435
Marche	Fermo	GROTTAZZOLINA	0,000073031601
Marche	Fermo	LAPEDONA	0,000029605539
Marche	Fermo	MAGLIANO DI TENNA	0,000036734313
Marche	Fermo	MASSA FERMANA	0,000024765579
Marche	Fermo	MONSAMPIETRO MORICO	0,000019424971
Marche	Fermo	MONTAPPONE	0,000037554011
Marche	Fermo	MONTE GIBERTO	0,000023320410
Marche	Fermo	MONTE RINALDO	0,000013307614
Marche	Fermo	MONTE SAN PIETRANGELI	0,000054475222
Marche	Fermo	MONTE URANO	0,000125616675
Marche	Fermo	MONTE VIDON COMBATTE	0,000014315130
Marche	Fermo	MONTE VIDON CORRADO	0,000020931967
Marche	Fermo	MONTEFALCONE APPENNINO	0,000016492446
Marche	Fermo	MONTEFORTINO	0,000032935450
Marche	Fermo	MONTEGIORGIO	0,000115905956
Marche	Fermo	MONTEGRANARO	0,000181785744
Marche	Fermo	MONTELEONE DI FERMO	0,000019895329
Marche	Fermo	MONTELPARO	0,000024467786
Marche	Fermo	MONTERUBBIANO	0,000055248622
Marche	Fermo	MONTOTTONE	0,000024717920
Marche	Fermo	MORESCO	0,000016741651
Marche	Fermo	ORTEZZANO	0,000024199024
Marche	Fermo	PEDASO	0,000066607327



Regione	Provincia	Comune	Coefficiente di riparto relativo al Fabbisogno Standard
Marche	Fermo	PETRITOLI	0,000063308196
Marche	Fermo	PONZANO DI FERMO	0,000041333423
Marche	Fermo	PORTO SAN GIORGIO	0,000324268526
Marche	Fermo	PORTO SANT'ELPIDIO	0,000471852001
Marche	Fermo	RAPAGNANO	0,000049542863
Marche	Fermo	SANT'ELPIDIO A MARE	0,000280327240
Marche	Fermo	SANTA VITTORIA IN MATENANO	0,000037649808
Marche	Fermo	SERVIGLIANO	0,000057880578
Marche	Fermo	SMERILLO	0,000013068390
Marche	Fermo	TORRE SAN PATRIZIO	0,000043848195
Marche	Macerata	ACQUACANINA	0,000006838928
Marche	Macerata	APIRO	0,000051727643
Marche	Macerata	APPIGNANO	0,000091324386
Marche	Macerata	BELFORTE DEL CHIANTI	0,000049654082
Marche	Macerata	BOLOGNOLA	0,000008423956
Marche	Macerata	CALDAROLA	0,000048524595
Marche	Macerata	CAMERINO	0,000183020751
Marche	Macerata	CAMPOROTONDO DI FIASTRONE	0,000015184982
Marche	Macerata	CASTELRAIMONDO	0,000123294647
Marche	Macerata	CASTELSANTANGELO SUL NERA	0,000019111829
Marche	Macerata	CESSAPALOMBO	0,000015305122
Marche	Macerata	CINGOLI	0,000190095783
Marche	Macerata	CIVITANOVA MARCHE	0,000747561453
Marche	Macerata	COLMURANO	0,000029393952
Marche	Macerata	CORRIDONIA	0,000243310259
Marche	Macerata	ESANATOGLIA	0,000058479874
Marche	Macerata	FIASTRA	0,000021912828
Marche	Macerata	FIORDIMONTE	0,000011064206
Marche	Macerata	FIUMINATA	0,000038292932
Marche	Macerata	GAGLIOLE	0,000019195390
Marche	Macerata	GUALDO	0,000025456627
Marche	Macerata	LORO PICENO	0,000059596109
Marche	Macerata	MACERATA	0,000729456134
Marche	Macerata	MATELICA	0,000170021518
Marche	Macerata	MOGLIANO	0,000101577334
Marche	Macerata	MONTE CAVALLO	0,000009023060
Marche	Macerata	MONTE SAN GIUSTO	0,000137642944
Marche	Macerata	MONTE SAN MARTINO	0,000024312071
Marche	Macerata	MONTECASSIANO	0,000129211446



Regione	Provincia	Comune	Coefficiente di riparto relativo al Fabbisogno Standard
Marche	Macerata	MONTECOSARO	0,000130921383
Marche	Macerata	MONTEFANO	0,000083331522
Marche	Macerata	MONTELUPONE	0,000075153679
Marche	Macerata	MORROVALLE	0,000140091285
Marche	Macerata	MUCCIA	0,000032811266
Marche	Macerata	PENNA SAN GIOVANNI	0,000030707788
Marche	Macerata	PETRIOLO	0,000046188096
Marche	Macerata	PIEVE TORINA	0,000063492822
Marche	Macerata	PIEVEBOVIGLIANA	0,000028456223
Marche	Macerata	PIORACO	0,000033666844
Marche	Macerata	POGGIO SAN VICINO	0,000010392960
Marche	Macerata	POLLENZA	0,000129201936
Marche	Macerata	PORTO RECANATI	0,000287818467
Marche	Macerata	POTENZA PICENA	0,000279247259
Marche	Macerata	RECANATI	0,000391008008
Marche	Macerata	RIPE SAN GINESIO	0,000024009096
Marche	Macerata	SAN GINESIO	0,000095272773
Marche	Macerata	SAN SEVERINO MARCHE	0,000226808532
Marche	Macerata	SANT'ANGELO IN PONTANO	0,000035301032
Marche	Macerata	SARNANO	0,000102591413
Marche	Macerata	SEFRO	0,000017521939
Marche	Macerata	SERRAPETRONA	0,000030566259
Marche	Macerata	SERRAVALLE DI CHIANTI	0,000041072511
Marche	Macerata	TOLENTINO	0,000351696485
Marche	Macerata	TREIA	0,000140757379
Marche	Macerata	URBISAGLIA	0,000069056210
Marche	Macerata	USSITA	0,000034530572
Marche	Macerata	VISSO	0,000065987159
Marche	Pesaro e Urbino	ACQUALAGNA	0,000098424315
Marche	Pesaro e Urbino	APECCHIO	0,000047321548
Marche	Pesaro e Urbino	AUDITORE	0,000037390551
Marche	Pesaro e Urbino	BARCHI	0,000022251141
Marche	Pesaro e Urbino	BELFORTE ALL'ISAURO	0,000021156027
Marche	Pesaro e Urbino	BORGIO PACE	0,000018867073
Marche	Pesaro e Urbino	CAGLI	0,000161101931
Marche	Pesaro e Urbino	CANTIANO	0,000060563051
Marche	Pesaro e Urbino	CARPEGNA	0,000046973288
Marche	Pesaro e Urbino	CARTOCETO	0,000127219910
Marche	Pesaro e Urbino	COLBORDOLO	0,000117767532




Regione	Provincia	Comune	Coefficiente di riparto relativo al Fabbisogno Standard
Marche	Pesaro e Urbino	FANO	0,001279853995
Marche	Pesaro e Urbino	FERMIGNANO	0,000139301647
Marche	Pesaro e Urbino	FOSSOMBRONE	0,000162703660
Marche	Pesaro e Urbino	FRATTE ROSA	0,000023921900
Marche	Pesaro e Urbino	FRONTINO	0,000011981930
Marche	Pesaro e Urbino	FRONTONE	0,000038910473
Marche	Pesaro e Urbino	GABICCE MARE	0,000185682503
Marche	Pesaro e Urbino	GRADARA	0,000112076803
Marche	Pesaro e Urbino	ISOLA DEL PIANO	0,000018784342
Marche	Pesaro e Urbino	LUNANO	0,000039515889
Marche	Pesaro e Urbino	MACERATA FELTRIA	0,000045404036
Marche	Pesaro e Urbino	MERCATELLO SUL METAURO	0,000030887766
Marche	Pesaro e Urbino	MERCATINO CONCA	0,000031096015
Marche	Pesaro e Urbino	MOMBAROCCIO	0,000048453601
Marche	Pesaro e Urbino	MONDAVIO	0,000077641200
Marche	Pesaro e Urbino	MONDOLFO	0,000219437633
Marche	Pesaro e Urbino	MONTE CERIGNONE	0,000019776776
Marche	Pesaro e Urbino	MONTE GRIMANO TERME	0,000033325979
Marche	Pesaro e Urbino	MONTE PORZIO	0,000060165288
Marche	Pesaro e Urbino	MONTECALVO IN FOGLIA	0,000055499201
Marche	Pesaro e Urbino	MONTECICCARDO	0,000041040357
Marche	Pesaro e Urbino	MONTECOPIOLO	0,000033605509
Marche	Pesaro e Urbino	MONTEFELCINO	0,000060417315
Marche	Pesaro e Urbino	MONTELABBATE	0,000125392699
Marche	Pesaro e Urbino	MONTEMAGGIORE AL METAURO	0,000057605147
Marche	Pesaro e Urbino	ORCIANO DI PESARO	0,000051297573
Marche	Pesaro e Urbino	PEGLIO	0,000020165986
Marche	Pesaro e Urbino	PERGOLA	0,000124677182
Marche	Pesaro e Urbino	PESARO	0,001816982130
Marche	Pesaro e Urbino	PETRIANO	0,000062347979
Marche	Pesaro e Urbino	PIAGGE	0,000024743756
Marche	Pesaro e Urbino	PIANDIMELETO	0,000044937851
Marche	Pesaro e Urbino	PIETRARUBBIA	0,000019376523
Marche	Pesaro e Urbino	PIOBBICO	0,000048659706
Marche	Pesaro e Urbino	SALTARA	0,000117146703
Marche	Pesaro e Urbino	SAN COSTANZO	0,000098616839
Marche	Pesaro e Urbino	SAN GIORGIO DI PESARO	0,000034975014
Marche	Pesaro e Urbino	SAN LORENZO IN CAMPO	0,000079398673
Marche	Pesaro e Urbino	SANT'ANGELO IN LIZZOLA	0,000143176709



Regione	Provincia	Comune	Coefficiente di riparto relativo al Fabbisogno Standard
Marche	Pesaro e Urbino	SANT'ANGELO IN VADO	0,000087893783
Marche	Pesaro e Urbino	SANT'IPPOLITO	0,000037111104
Marche	Pesaro e Urbino	SASSOCORVARO	0,000082007596
Marche	Pesaro e Urbino	SASSOFELTRIO	0,000035723558
Marche	Pesaro e Urbino	SERRA SANT'ABBONDIO	0,000026661639
Marche	Pesaro e Urbino	SERRUNGARINA	0,000062170651
Marche	Pesaro e Urbino	TAVOLETO	0,000024744308
Marche	Pesaro e Urbino	TAVULLIA	0,000138829901
Marche	Pesaro e Urbino	URBANIA	0,000124637705
Marche	Pesaro e Urbino	URBINO	0,000307914928
Molise	Campobasso	ACQUAVIVA COLLECROCE	0,000021036273
Molise	Campobasso	BARANELLO	0,000070283827
Molise	Campobasso	BOJANO	0,000189732037
Molise	Campobasso	BONEFRO	0,000047845928
Molise	Campobasso	BUSSO	0,000037571519
Molise	Campobasso	CAMPBASSO	0,000850580980
Molise	Campobasso	CAMPOCHIARO	0,000024277171
Molise	Campobasso	CAMPODIPIETRA	0,000056978419
Molise	Campobasso	CAMPOLIETO	0,000024207508
Molise	Campobasso	CAMPOMARINO	0,000176261528
Molise	Campobasso	CASACALENDA	0,000066953587
Molise	Campobasso	CASALCIPRANO	0,000017247454
Molise	Campobasso	CASTELBOTTACCIO	0,000014068055
Molise	Campobasso	CASTELLINO DEL BIFERNO	0,000029831942
Molise	Campobasso	CASTELMAURO	0,000046402069
Molise	Campobasso	CASTROPIGNANO	0,000028056304
Molise	Campobasso	CERCEMAGGIORE	0,000078192967
Molise	Campobasso	CERCEPICCOLA	0,000018610083
Molise	Campobasso	CIVITACAMPOMARANO	0,000021413688
Molise	Campobasso	COLLE D'ANCHISE	0,000033565399
Molise	Campobasso	COLLETORTO	0,000074116205
Molise	Campobasso	DURONIA	0,000017280021
Molise	Campobasso	FERRAZZANO	0,000077005712
Molise	Campobasso	FOSSALTO	0,000034422428
Molise	Campobasso	GAMBATESA	0,000044147721
Molise	Campobasso	GILDONE	0,000025697857
Molise	Campobasso	GUARDIALFIERA	0,000030499181
Molise	Campobasso	GUARDIAREGIA	0,000027090361
Molise	Campobasso	GUGLIONESI	0,000107127884




Regione	Provincia	Comune	Coefficiente di riparto relativo al Fabbisogno Standard
Molise	Campobasso	JELSI	0,000042201176
Molise	Campobasso	LARINO	0,000128536434
Molise	Campobasso	LIMOSANO	0,000025088306
Molise	Campobasso	LUCITO	0,000023796834
Molise	Campobasso	LUPARA	0,000019205776
Molise	Campobasso	MACCHIA VALFORTORE	0,000019480832
Molise	Campobasso	MAFALDA	0,000031120522
Molise	Campobasso	MATRICE	0,000024804100
Molise	Campobasso	MIRABELLO SANNITICO	0,000049509433
Molise	Campobasso	MOLISE	0,000007439291
Molise	Campobasso	MONACILIONI	0,000021050547
Molise	Campobasso	MONTAGANO	0,000031927427
Molise	Campobasso	MONTECILFONE	0,000034648492
Molise	Campobasso	MONTEFALCONE NEL SANNIO	0,000036348687
Molise	Campobasso	MONTELONGO	0,000018472158
Molise	Campobasso	MONTEMITRO	0,000016925613
Molise	Campobasso	MONTENERO DI BISACCIA	0,000127997190
Molise	Campobasso	MONTORIO NEI FRENTANI	0,000019723878
Molise	Campobasso	MORRONE DEL SANNIO	0,000019742159
Molise	Campobasso	ORATINO	0,000033684476
Molise	Campobasso	PALATA	0,000042078973
Molise	Campobasso	PETACCIATO	0,000094391949
Molise	Campobasso	PETRELLA TIFERNINA	0,000031442282
Molise	Campobasso	PIETRACATELLA	0,000033386590
Molise	Campobasso	PIETRACUPA	0,000011082883
Molise	Campobasso	PORTOCANNONE	0,000053890987
Molise	Campobasso	PROVVIDENTI	0,000009752164
Molise	Campobasso	RICCIA	0,000106031282
Molise	Campobasso	RIPABOTTONI	0,000036942889
Molise	Campobasso	RIPALIMOSANI	0,000064860950
Molise	Campobasso	ROCCAVIVARA	0,000025375372
Molise	Campobasso	ROTELLO	0,000034878183
Molise	Campobasso	SALCITO	0,000022071381
Molise	Campobasso	SAN BIASE	0,000009284038
Molise	Campobasso	SAN FELICE DEL MOLISE	0,000019425755
Molise	Campobasso	SAN GIACOMO DEGLI SCHIAVONI	0,000034121973
Molise	Campobasso	SAN GIOVANNI IN GALDO	0,000021023353
Molise	Campobasso	SAN GIULIANO DEL SANNIO	0,000030212952
Molise	Campobasso	SAN GIULIANO DI PUGLIA	0,000027902241




Regione	Provincia	Comune	Coefficiente di riparto relativo al Fabbisogno Standard
Molise	Campobasso	SAN MARTINO IN PENSILIS	0,000095306138
Molise	Campobasso	SAN MASSIMO	0,000029388386
Molise	Campobasso	SAN POLO MATESE	0,000018749951
Molise	Campobasso	SANT'ANGELO LIMOSANO	0,000013877611
Molise	Campobasso	SANT'ELIA A PIANISI	0,000045031933
Molise	Campobasso	SANTA CROCE DI MAGLIANO	0,000090327597
Molise	Campobasso	SEFINO	0,000061503818
Molise	Campobasso	SPINETE	0,000047814542
Molise	Campobasso	TAVENNA	0,000023111448
Molise	Campobasso	TERMOLI	0,000544966410
Molise	Campobasso	TORELLA DEL SANNIO	0,000024446213
Molise	Campobasso	TORO	0,000037046128
Molise	Campobasso	TRIVENTO	0,000099259665
Molise	Campobasso	TUFARA	0,000025016215
Molise	Campobasso	URURI	0,000059574318
Molise	Campobasso	VINCHIATURO	0,000090527210
Molise	Isernia	ACQUAVIVA D'ISERNIA	0,000018477618
Molise	Isernia	AGNONE	0,000115592645
Molise	Isernia	BAGNOLI DEL TRIGNO	0,000026419957
Molise	Isernia	BELMONTE DEL SANNIO	0,000022084768
Molise	Isernia	CANTALUPO NEL SANNIO	0,000027922100
Molise	Isernia	CAPRACOTTA	0,000034835949
Molise	Isernia	CAROVILLI	0,000037588822
Molise	Isernia	CARPINONE	0,000039908499
Molise	Isernia	CASTEL DEL GIUDICE	0,000014325136
Molise	Isernia	CASTEL SAN VINCENZO	0,000018867536
Molise	Isernia	CASTELPETROSO	0,000056573807
Molise	Isernia	CASTELPIZZUTO	0,000007896125
Molise	Isernia	CASTELVERRINO	0,000008786854
Molise	Isernia	CERRO AL VOLTURNO	0,000046251483
Molise	Isernia	CHIAUCI	0,000010612744
Molise	Isernia	CIVITANOVA DEL SANNIO	0,000027459869
Molise	Isernia	COLLI A VOLTURNO	0,000047438869
Molise	Isernia	CONCA CASALE	0,000010125693
Molise	Isernia	FILIGNANO	0,000027103858
Molise	Isernia	FORLI' DEL SANNIO	0,000028016168
Molise	Isernia	FORNELLI	0,000054789883
Molise	Isernia	FROSOLONE	0,000070419881
Molise	Isernia	ISERNIA	0,000482706146




Regione	Provincia	Comune	Coefficiente di riparto relativo al Fabbisogno Standard
Molise	Isernia	LONGANO	0,000027244024
Molise	Isernia	MACCHIA D'ISERNIA	0,000036364044
Molise	Isernia	MACCHIAGODENA	0,000055970233
Molise	Isernia	MIRANDA	0,000035157922
Molise	Isernia	MONTAQUILA	0,000072101239
Molise	Isernia	MONTENERO VAL COCCHIARA	0,000022180142
Molise	Isernia	MONTERODUNI	0,000064260085
Molise	Isernia	PESCHE	0,000053749513
Molise	Isernia	PESCOLANCIANO	0,000024152729
Molise	Isernia	PESCOPENNATARO	0,000012575451
Molise	Isernia	PETTORANELLO DEL MOLISE	0,000020420017
Molise	Isernia	PIETRABBONDANTE	0,000022853300
Molise	Isernia	PIZZONE	0,000014380758
Molise	Isernia	POGGIO SANNITA	0,000024332035
Molise	Isernia	POZZILLI	0,000068049359
Molise	Isernia	RIONERO SANNITICO	0,000035268163
Molise	Isernia	ROCCAMANDOLFI	0,000032729903
Molise	Isernia	ROCCASICURA	0,000023145086
Molise	Isernia	ROCCHETTA A VOLTURNO	0,000035556636
Molise	Isernia	SAN PIETRO AVELLANA	0,000021398152
Molise	Isernia	SANT'AGAPITO	0,000041580320
Molise	Isernia	SANT'ANGELO DEL PESCO	0,000014764991
Molise	Isernia	SANT'ELENA SANNITA	0,000013245969
Molise	Isernia	SANTA MARIA DEL MOLISE	0,000023977882
Molise	Isernia	SCAPOLI	0,000027861829
Molise	Isernia	SESSANO DEL MOLISE	0,000023822236
Molise	Isernia	SESTO CAMPANO	0,000047954299
Molise	Isernia	VASTOGIRARDI	0,000026513923
Molise	Isernia	VENAFRO	0,000170108902
Piemonte	Alessandria	ACQUI TERME	0,000391003910
Piemonte	Alessandria	ALBERA LIGURE	0,000015308543
Piemonte	Alessandria	ALESSANDRIA	0,001652662485
Piemonte	Alessandria	ALFIANO NATTA	0,000019382011
Piemonte	Alessandria	ALICE BEL COLLE	0,000021595860
Piemonte	Alessandria	ALLUVIONI CAMBIO'	0,000024040646
Piemonte	Alessandria	ALTAVILLA MONFERRATO	0,000013842119
Piemonte	Alessandria	ALZANO SCRIVIA	0,000012084388
Piemonte	Alessandria	ARQUATA SCRIVIA	0,000119475343
Piemonte	Alessandria	AVOLASCA	0,000010040737




Regione	Provincia	Comune	Coefficiente di riparto relativo al Fabbisogno Standard
Piemonte	Alessandria	BALZOLA	0,000032296815
Piemonte	Alessandria	BASALUZZO	0,000043427408
Piemonte	Alessandria	BASSIGNANA	0,000038117346
Piemonte	Alessandria	BELFORTE MONFERRATO	0,000025291881
Piemonte	Alessandria	BERGAMASCO	0,000018709331
Piemonte	Alessandria	BERZANO DI TORTONA	0,000006577262
Piemonte	Alessandria	BISTAGNO	0,000044354572
Piemonte	Alessandria	BORGHETTO DI BORBERA	0,000049678701
Piemonte	Alessandria	BORGO SAN MARTINO	0,000034992389
Piemonte	Alessandria	BORGORATTO ALESSANDRINO	0,000015419756
Piemonte	Alessandria	BOSCO MARENGO	0,000062060810
Piemonte	Alessandria	BOSIO	0,000034294896
Piemonte	Alessandria	BOZZOLE	0,000011169179
Piemonte	Alessandria	BRIGNANO-FRASCATA	0,000014002908
Piemonte	Alessandria	CABELLA LIGURE	0,000022663183
Piemonte	Alessandria	CAMAGNA MONFERRATO	0,000014196651
Piemonte	Alessandria	CAMINO	0,000022048414
Piemonte	Alessandria	CANTALUPO LIGURE	0,000020708835
Piemonte	Alessandria	CAPRIATA D'ORBA	0,000051004943
Piemonte	Alessandria	CARBONARA SCRIVIA	0,000029120147
Piemonte	Alessandria	CARENTINO	0,000010285968
Piemonte	Alessandria	CAREZZANO	0,000014700763
Piemonte	Alessandria	CARPENETO	0,000026108197
Piemonte	Alessandria	CARREGA LIGURE	0,000009373285
Piemonte	Alessandria	CARROSIO	0,000015595864
Piemonte	Alessandria	CARTOSIO	0,000023763025
Piemonte	Alessandria	CASAL CERMELLI	0,000030611585
Piemonte	Alessandria	CASALE MONFERRATO	0,000586815752
Piemonte	Alessandria	CASALEGGIO BOIRO	0,000013360099
Piemonte	Alessandria	CASALNOCETO	0,000026214925
Piemonte	Alessandria	CASASCO	0,000006851136
Piemonte	Alessandria	CASSANO SPINOLA	0,000046828535
Piemonte	Alessandria	CASSINE	0,000071543771
Piemonte	Alessandria	CASSINELLE	0,000026001521
Piemonte	Alessandria	CASTELLANIA	0,000004990075
Piemonte	Alessandria	CASTELLAR GUIDOBONO	0,000012372824
Piemonte	Alessandria	CASTELLAZZO BORMIDA	0,000104817473
Piemonte	Alessandria	CASTELLETTO D'ERRO	0,000006738441
Piemonte	Alessandria	CASTELLETTO D'ORBA	0,000043725585




Regione	Provincia	Comune	Coefficiente di riparto relativo al Fabbisogno Standard
Piemonte	Alessandria	CASTELLETTO MERLI	0,000015334639
Piemonte	Alessandria	CASTELLETTO MONFERRATO	0,000035113623
Piemonte	Alessandria	CASTELNUOVO BORMIDA	0,000019312011
Piemonte	Alessandria	CASTELNUOVO SCRIVIA	0,000111379549
Piemonte	Alessandria	CASTELSPINA	0,000012752990
Piemonte	Alessandria	CAVATORE	0,000012052760
Piemonte	Alessandria	CELLA MONTE	0,000014303020
Piemonte	Alessandria	CERESETO	0,000015342555
Piemonte	Alessandria	CERRETO GRUE	0,000011065025
Piemonte	Alessandria	CERRINA MONFERRATO	0,000034339583
Piemonte	Alessandria	CONIOLO	0,000014127499
Piemonte	Alessandria	CONZANO	0,000023419930
Piemonte	Alessandria	COSTA VESCOVATO	0,000012109673
Piemonte	Alessandria	CREMOLINO	0,000027170769
Piemonte	Alessandria	CUCCARO MONFERRATO	0,000011086601
Piemonte	Alessandria	DENICE	0,000008586948
Piemonte	Alessandria	DERNICE	0,000010264990
Piemonte	Alessandria	FABBRICA CURONE	0,000029331254
Piemonte	Alessandria	FELIZZANO	0,000053098142
Piemonte	Alessandria	FRACONALTO	0,000013305637
Piemonte	Alessandria	FRANCAVILLA BISIO	0,000015761633
Piemonte	Alessandria	FRASCARO	0,000012639327
Piemonte	Alessandria	FRASSINELLO MONFERRATO	0,000014863309
Piemonte	Alessandria	FRASSINETO PO	0,000035626849
Piemonte	Alessandria	FRESONARA	0,000018613661
Piemonte	Alessandria	FRUGAROLO	0,000038987742
Piemonte	Alessandria	FUBINE	0,000037022897
Piemonte	Alessandria	GABIANO	0,000029137078
Piemonte	Alessandria	GAMALERO	0,000022325638
Piemonte	Alessandria	GARBAGNA	0,000022997932
Piemonte	Alessandria	GAVAZZANA	0,000008253421
Piemonte	Alessandria	GAVI	0,000107931975
Piemonte	Alessandria	GIAROLE	0,000019755948
Piemonte	Alessandria	GREMIASCO	0,000012631029
Piemonte	Alessandria	GROGNARDO	0,000011351227
Piemonte	Alessandria	GRONDONA	0,000016294520
Piemonte	Alessandria	GUAZZORA	0,000010879109
Piemonte	Alessandria	ISOLA SANT'ANTONIO	0,000019227509
Piemonte	Alessandria	LERMA	0,000025155079




Regione	Provincia	Comune	Coefficiente di riparto relativo al Fabbisogno Standard
Piemonte	Alessandria	LU	0,000032291897
Piemonte	Alessandria	MALVICINO	0,000005099152
Piemonte	Alessandria	MASIO	0,000032573269
Piemonte	Alessandria	MELAZZO	0,000035148081
Piemonte	Alessandria	MERANA	0,000007520202
Piemonte	Alessandria	MIRABELLO MONFERRATO	0,000033700808
Piemonte	Alessandria	MOLARE	0,000054646652
Piemonte	Alessandria	MOLINO DEI TORTI	0,000018194732
Piemonte	Alessandria	MOMBELLO MONFERRATO	0,000030089385
Piemonte	Alessandria	MOMPERONE	0,000009270381
Piemonte	Alessandria	MONCESTINO	0,000008928529
Piemonte	Alessandria	MONGIARDINO LIGURE	0,000010913538
Piemonte	Alessandria	MONLEALE	0,000017151035
Piemonte	Alessandria	MONTACUTO	0,000011919399
Piemonte	Alessandria	MONTALDEO	0,000010049978
Piemonte	Alessandria	MONTALDO BORMIDA	0,000018393594
Piemonte	Alessandria	MONTECASTELLO	0,000011258384
Piemonte	Alessandria	MONTECHIARO D'ACQUI	0,000017153010
Piemonte	Alessandria	MONTEGIOCO	0,000012015303
Piemonte	Alessandria	MONTEMARZINO	0,000013299850
Piemonte	Alessandria	MORANO SUL PO	0,000037817317
Piemonte	Alessandria	MORBELLO	0,000015122278
Piemonte	Alessandria	MORNESE	0,000019509315
Piemonte	Alessandria	MORSASCO	0,000019647541
Piemonte	Alessandria	MURISENGO	0,000034790695
Piemonte	Alessandria	NOVI LIGURE	0,000481396311
Piemonte	Alessandria	OCCIMIANO	0,000033927401
Piemonte	Alessandria	ODALENGO GRANDE	0,000014568910
Piemonte	Alessandria	ODALENGO PICCOLO	0,000008812944
Piemonte	Alessandria	OLIVOLA	0,000006008038
Piemonte	Alessandria	ORSARA BORMIDA	0,000013163168
Piemonte	Alessandria	OTTIGLIO	0,000018037756
Piemonte	Alessandria	OVADA	0,000235098054
Piemonte	Alessandria	OVIGLIO	0,000028540877
Piemonte	Alessandria	OZZANO MONFERRATO	0,000034222142
Piemonte	Alessandria	PADERNA	0,000008469597
Piemonte	Alessandria	PARETO	0,000020413534
Piemonte	Alessandria	PARODI LIGURE	0,000020637874
Piemonte	Alessandria	PASTURANA	0,000030893317



Regione	Provincia	Comune	Coefficiente di riparto relativo al Fabbisogno Standard
Piemonte	Alessandria	PECETTO DI VALENZA	0,000032025050
Piemonte	Alessandria	PIETRA MARAZZI	0,000021685455
Piemonte	Alessandria	PIOVERA	0,000021282230
Piemonte	Alessandria	POMARO MONFERRATO	0,000012705659
Piemonte	Alessandria	PONTECURONE	0,000082443571
Piemonte	Alessandria	PONTESTURA	0,000034605947
Piemonte	Alessandria	PONTI	0,000018517175
Piemonte	Alessandria	PONZANO MONFERRATO	0,000012443510
Piemonte	Alessandria	PONZONE	0,000043350838
Piemonte	Alessandria	POZZOL GROPPO	0,000012759279
Piemonte	Alessandria	POZZOLO FORMIGARO	0,000104072782
Piemonte	Alessandria	PRASCO	0,000015813654
Piemonte	Alessandria	PREDOSA	0,000046438662
Piemonte	Alessandria	QUARGNENTO	0,000029061388
Piemonte	Alessandria	QUATTORDIO	0,000041824714
Piemonte	Alessandria	RICALDONE	0,000019330939
Piemonte	Alessandria	RIVALTA BORMIDA	0,000035737875
Piemonte	Alessandria	RIVARONE	0,000011828241
Piemonte	Alessandria	ROCCA GRIMALDA	0,000038923564
Piemonte	Alessandria	ROCCAFORTE LIGURE	0,000012925312
Piemonte	Alessandria	ROCCHETTA LIGURE	0,000014405837
Piemonte	Alessandria	ROSIGNANO MONFERRATO	0,000039213181
Piemonte	Alessandria	SALA MONFERRATO	0,000012388862
Piemonte	Alessandria	SALE	0,000091008802
Piemonte	Alessandria	SAN CRISTOFORO	0,000016051663
Piemonte	Alessandria	SAN GIORGIO MONFERRATO	0,000029890068
Piemonte	Alessandria	SAN SALVATORE MONFERRATO	0,000090661313
Piemonte	Alessandria	SAN SEBASTIANO CURONE	0,000018979208
Piemonte	Alessandria	SANT'AGATA FOSSILI	0,000014495732
Piemonte	Alessandria	SARDIGLIANO	0,000016610990
Piemonte	Alessandria	SAREZZANO	0,000027210729
Piemonte	Alessandria	SERRALUNGA DI CREA	0,000016126922
Piemonte	Alessandria	SERRAVALLE SCRIVIA	0,000132035297
Piemonte	Alessandria	SEZZADIO	0,000032540948
Piemonte	Alessandria	SILVANO D'ORBA	0,000048016064
Piemonte	Alessandria	SOLERO	0,000039352869
Piemonte	Alessandria	SOLOGHELLO	0,000009040548
Piemonte	Alessandria	SPIGNO MONFERRATO	0,000029942492
Piemonte	Alessandria	SPINETO SCRIVIA	0,000011825629



Regione	Provincia	Comune	Coefficiente di riparto relativo al Fabbisogno Standard
Piemonte	Alessandria	STAZZANO	0,000050542452
Piemonte	Alessandria	STREVI	0,000053275280
Piemonte	Alessandria	TAGLIOLO MONFERRATO	0,000036160077
Piemonte	Alessandria	TASSAROLO	0,000018704498
Piemonte	Alessandria	TERRUGGIA	0,000022391419
Piemonte	Alessandria	TERZO	0,000022824479
Piemonte	Alessandria	TICINETO	0,000028485751
Piemonte	Alessandria	TORTONA	0,000486214335
Piemonte	Alessandria	TREVILLE	0,000009575088
Piemonte	Alessandria	TRISOBBIO	0,000018759671
Piemonte	Alessandria	VALENZA	0,000340044538
Piemonte	Alessandria	VALMACCA	0,000027106951
Piemonte	Alessandria	VIGNALE MONFERRATO	0,000025495142
Piemonte	Alessandria	VIGNOLE BORBERA	0,000049225516
Piemonte	Alessandria	VIGUZZOLO	0,000066027620
Piemonte	Alessandria	VILLADEATI	0,000014318057
Piemonte	Alessandria	VILLALVERNIA	0,000027825951
Piemonte	Alessandria	VILLAMIROGLIO	0,000011184808
Piemonte	Alessandria	VILLANOVA MONFERRATO	0,000044857271
Piemonte	Alessandria	VILLAROMAGNANO	0,000019094649
Piemonte	Alessandria	VISONE	0,000031779794
Piemonte	Alessandria	VOLPEDO	0,000030159397
Piemonte	Alessandria	VOLPEGLINO	0,000006951536
Piemonte	Alessandria	VOLTAGGIO	0,000024533744
Piemonte	Asti	AGLIANO TERME	0,000035628400
Piemonte	Asti	ALBUGNANO	0,000014017328
Piemonte	Asti	ANTIGNANO	0,000020367643
Piemonte	Asti	ARAMENGO	0,000015365539
Piemonte	Asti	ASTI	0,001389669426
Piemonte	Asti	AZZANO D'ASTI	0,000012361588
Piemonte	Asti	BALDICHIERI D'ASTI	0,000025416395
Piemonte	Asti	BELVEGLIO	0,000011916875
Piemonte	Asti	BERZANO DI SAN PIETRO	0,000013776882
Piemonte	Asti	BRUNO	0,000011301858
Piemonte	Asti	BUBBIO	0,000021995914
Piemonte	Asti	BUTTIGLIERA D'ASTI	0,000054075447
Piemonte	Asti	CALAMANDRANA	0,000046633601
Piemonte	Asti	CALLIANO	0,000033327957
Piemonte	Asti	CALOSSO	0,000030114275




Regione	Provincia	Comune	Coefficiente di riparto relativo al Fabbisogno Standard
Piemonte	Asti	CAMERANO CASASCO	0,000013748103
Piemonte	Asti	CANELLI	0,000166305386
Piemonte	Asti	CANTARANA	0,000022269485
Piemonte	Asti	CAPRIGLIO	0,000010294998
Piemonte	Asti	CASORZO	0,000015583001
Piemonte	Asti	CASSINASCO	0,000015633988
Piemonte	Asti	CASTAGNOLE DELLE LANZE	0,000083382991
Piemonte	Asti	CASTAGNOLE MONFERRATO	0,000028179021
Piemonte	Asti	CASTEL BOGLIONE	0,000014484065
Piemonte	Asti	CASTEL ROCCHERO	0,000011455398
Piemonte	Asti	CASTELL'ALFERO	0,000054555964
Piemonte	Asti	CASTELLERO	0,000009730988
Piemonte	Asti	CASTELLETTO MOLINA	0,000007108964
Piemonte	Asti	CASTELLO DI ANNONE	0,000042831194
Piemonte	Asti	CASTELNUOVO BELBO	0,000023011478
Piemonte	Asti	CASTELNUOVO CALCEA	0,000018889158
Piemonte	Asti	CASTELNUOVO DON BOSCO	0,000067692186
Piemonte	Asti	CELLARENCO	0,000019028561
Piemonte	Asti	CELLE ENOMONDO	0,000012989542
Piemonte	Asti	CERRETO D'ASTI	0,000007566263
Piemonte	Asti	CERRO TANARO	0,000016606789
Piemonte	Asti	CESSOLE	0,000013387526
Piemonte	Asti	CHIUSANO D'ASTI	0,000008057292
Piemonte	Asti	CINAGLIO	0,000012974428
Piemonte	Asti	CISTERNA D'ASTI	0,000031486065
Piemonte	Asti	COAZZOLO	0,000009714158
Piemonte	Asti	COCCONATO	0,000041424122
Piemonte	Asti	CORSIONE	0,000007942307
Piemonte	Asti	CORTANDONE	0,000009860869
Piemonte	Asti	CORTANZE	0,000009640936
Piemonte	Asti	CORTAZZONE	0,000017411175
Piemonte	Asti	CORTIGLIONE	0,000016572066
Piemonte	Asti	COSSOMBRATO	0,000013357712
Piemonte	Asti	COSTIGLIOLE D'ASTI	0,000113711140
Piemonte	Asti	CUNICO	0,000014302104
Piemonte	Asti	DUSINO SAN MICHELE	0,000022368771
Piemonte	Asti	FERRERE	0,000037150761
Piemonte	Asti	FONTANILE	0,000015825327
Piemonte	Asti	FRINCO	0,000020899179




Regione	Provincia	Comune	Coefficiente di riparto relativo al Fabbisogno Standard
Piemonte	Asti	GRANA	0,000014264908
Piemonte	Asti	GRAZZANO BADOGLIO	0,000015351096
Piemonte	Asti	INCISA SCAPACCINO	0,000049895596
Piemonte	Asti	ISOLA D'ASTI	0,000044248551
Piemonte	Asti	LOAZZOLO	0,000010488302
Piemonte	Asti	MARANZANA	0,000010000501
Piemonte	Asti	MARETTO	0,000011739350
Piemonte	Asti	MOASCA	0,000014281923
Piemonte	Asti	MOMBALDONE	0,000008458992
Piemonte	Asti	MOMBARUZZO	0,000026863884
Piemonte	Asti	MOMBERCELLI	0,000048548993
Piemonte	Asti	MONALE	0,000022225624
Piemonte	Asti	MONASTERO BORMIDA	0,000027781835
Piemonte	Asti	MONCALVO	0,000076032883
Piemonte	Asti	MONCUCCO TORINESE	0,000023728149
Piemonte	Asti	MONGARDINO	0,000022411634
Piemonte	Asti	MONTABONE	0,000011259242
Piemonte	Asti	MONTAFIA	0,000024900519
Piemonte	Asti	MONTALDO SCARAMPI	0,000019004735
Piemonte	Asti	MONTECHIARO D'ASTI	0,000032450912
Piemonte	Asti	MONTEGROSSO D'ASTI	0,000048103624
Piemonte	Asti	MONTEMAGNO	0,000026594873
Piemonte	Asti	MONTIGLIO MONFERRATO	0,000037922729
Piemonte	Asti	MORANSENGO	0,000008100943
Piemonte	Asti	NIZZA MONFERRATO	0,000168170769
Piemonte	Asti	OLMO GENTILE	0,000005097026
Piemonte	Asti	PASSERANO MARMORITO	0,000013965840
Piemonte	Asti	PENANGO	0,000015414148
Piemonte	Asti	PIEA	0,000016059327
Piemonte	Asti	PINO D'ASTI	0,000008043642
Piemonte	Asti	PIOVA' MASSAIA	0,000018098004
Piemonte	Asti	PORTACOMARO	0,000046347431
Piemonte	Asti	QUARANTI	0,000007008233
Piemonte	Asti	REFRANCORE	0,000037071786
Piemonte	Asti	RE VIGLIASCO D'ASTI	0,000020306866
Piemonte	Asti	ROATTO	0,000011501400
Piemonte	Asti	ROBELLA	0,000013687739
Piemonte	Asti	ROCCA D'ARAZZO	0,000022495819
Piemonte	Asti	ROCCAVERANO	0,000014612788




Regione	Provincia	Comune	Coefficiente di riparto relativo al Fabbisogno Standard
Piemonte	Asti	ROCCHETTA PALAFAEA	0,000010741346
Piemonte	Asti	ROCCHETTA TANARO	0,000034284805
Piemonte	Asti	SAN DAMIANO D'ASTI	0,000139468204
Piemonte	Asti	SAN GIORGIO SCARAMPI	0,000005807526
Piemonte	Asti	SAN MARTINO ALFIERI	0,000016513802
Piemonte	Asti	SAN MARZANO OLIVETO	0,000024702862
Piemonte	Asti	SAN PAOLO SOLBRITO	0,000025563068
Piemonte	Asti	SCURZOLENCO	0,000014989212
Piemonte	Asti	SEROLE	0,000006270511
Piemonte	Asti	SESSAME	0,000010261600
Piemonte	Asti	SETTIME	0,000015274383
Piemonte	Asti	SOGLIO	0,000006449284
Piemonte	Asti	TIGLIOLE	0,000040597215
Piemonte	Asti	TONCO	0,000021503284
Piemonte	Asti	TONENGO	0,000007711587
Piemonte	Asti	VAGLIO SERRA	0,000009200477
Piemonte	Asti	VALFENERA	0,000050394853
Piemonte	Asti	VESIME	0,000018927928
Piemonte	Asti	VIALE	0,000009167004
Piemonte	Asti	VIARIGI	0,000023415836
Piemonte	Asti	VIGLIANO D'ASTI	0,000020410467
Piemonte	Asti	VILLA SAN SECONDO	0,000012162896
Piemonte	Asti	VILLAFRANCA D'ASTI	0,000063477355
Piemonte	Asti	VILLANOVA D'ASTI	0,000104481132
Piemonte	Asti	VINCHIO	0,000016691366
Piemonte	Biella	AILOCHE	0,000011804257
Piemonte	Biella	ANDORNO MICCA	0,000076259616
Piemonte	Biella	BENNA	0,000028418155
Piemonte	Biella	BIELLA	0,000930979821
Piemonte	Biella	BIOGLIO	0,000023022873
Piemonte	Biella	BORRIANA	0,000024245404
Piemonte	Biella	BRUSNENGO	0,000042408201
Piemonte	Biella	CALLABIANA	0,000007320914
Piemonte	Biella	CAMANDONA	0,000012966068
Piemonte	Biella	CAMBURZANO	0,000026694367
Piemonte	Biella	CAMPIGLIA CERVO	0,000010039583
Piemonte	Biella	CANDELO	0,000134276649
Piemonte	Biella	CAPRILE	0,000008582867
Piemonte	Biella	CASAPINTA	0,000014751688



Regione	Provincia	Comune	Coefficiente di riparto relativo al Fabbisogno Standard
Piemonte	Biella	CASTELLETTO CERVO	0,000022253751
Piemonte	Biella	CAVAGLIA'	0,000082303731
Piemonte	Biella	CERRETO CASTELLO	0,000017757436
Piemonte	Biella	CERRIONE	0,000060507006
Piemonte	Biella	COGGIOLA	0,000049969269
Piemonte	Biella	COSSATO	0,000224806206
Piemonte	Biella	CREVACUORE	0,000037975469
Piemonte	Biella	CROSA	0,000010641056
Piemonte	Biella	CURINO	0,000015998119
Piemonte	Biella	DONATO	0,000022905388
Piemonte	Biella	DORZANO	0,000013489798
Piemonte	Biella	GAGLIANICO	0,000080917216
Piemonte	Biella	GIFLENGA	0,000006667557
Piemonte	Biella	GRAGLIA	0,000041932651
Piemonte	Biella	LESSONA	0,000052932856
Piemonte	Biella	MAGNANO	0,000015366063
Piemonte	Biella	MASSAZZA	0,000015126297
Piemonte	Biella	MASSERANO	0,000056592771
Piemonte	Biella	MEZZANA MORTIGLIENGO	0,000016692442
Piemonte	Biella	MIAGLIANO	0,000016722021
Piemonte	Biella	MONGRANDO	0,000077785518
Piemonte	Biella	MOSSO	0,000037078993
Piemonte	Biella	MOTTALCIATA	0,000035625535
Piemonte	Biella	MUZZANO	0,000017237188
Piemonte	Biella	NETRO	0,000027468905
Piemonte	Biella	OCCHIEPPO INFERIORE	0,000075964007
Piemonte	Biella	OCCHIEPPO SUPERIORE	0,000060226596
Piemonte	Biella	PETTINENGO	0,000033174717
Piemonte	Biella	PIATTO	0,000015302281
Piemonte	Biella	PIEDICAVALLO	0,000011094724
Piemonte	Biella	POLLONE	0,000051327811
Piemonte	Biella	PONDERANO	0,000083861484
Piemonte	Biella	PORTULA	0,000033953481
Piemonte	Biella	PRALUNGO	0,000056313220
Piemonte	Biella	PRAY	0,000052520869
Piemonte	Biella	QUAREGNA	0,000031402854
Piemonte	Biella	QUITTENGO	0,000010460690
Piemonte	Biella	RONCO BIELLESE	0,000034749246
Piemonte	Biella	ROPPOLO	0,000024729826




Regione	Provincia	Comune	Coefficiente di riparto relativo al Fabbisogno Standard
Piemonte	Biella	ROSAZZA	0,000008004494
Piemonte	Biella	SAGLIANO MICCA	0,000040712880
Piemonte	Biella	SALA BIELLESE	0,000019421737
Piemonte	Biella	SALUSSOLA	0,000043422811
Piemonte	Biella	SAN PAOLO CERVO	0,000008548865
Piemonte	Biella	SANDIGLIANO	0,000063922262
Piemonte	Biella	SELVE MARCONE	0,000005488577
Piemonte	Biella	SOPRANA	0,000019656665
Piemonte	Biella	SORDEVOLO	0,000036922708
Piemonte	Biella	SOSTEGNO	0,000018216713
Piemonte	Biella	STRONA	0,000026678306
Piemonte	Biella	TAVIGLIANO	0,000025788893
Piemonte	Biella	TERNENGO	0,000010783830
Piemonte	Biella	TOLLEGNO	0,000061295876
Piemonte	Biella	TORRAZZO	0,000009020954
Piemonte	Biella	TRIVERO	0,000120130993
Piemonte	Biella	VALDENGO	0,000051014550
Piemonte	Biella	VALLANZENGO	0,000008026811
Piemonte	Biella	VALLE MOSSO	0,000075316954
Piemonte	Biella	VALLE SAN NICOLA	0,000024387089
Piemonte	Biella	VEGLIO	0,000016165876
Piemonte	Biella	VERRONE	0,000031818521
Piemonte	Biella	VIGLIANO BIELLESE	0,000131555605
Piemonte	Biella	VILLA DEL BOSCO	0,000012848868
Piemonte	Biella	VILLANOVA BIELLESE	0,000007750403
Piemonte	Biella	VIVERONE	0,000042464528
Piemonte	Biella	ZIMONE	0,000014328438
Piemonte	Biella	ZUBIENA	0,000032460397
Piemonte	Biella	ZUMAGLIA	0,000024307566
Piemonte	Cuneo	ACCEGLIO	0,000012088613
Piemonte	Cuneo	AISONE	0,000012635510
Piemonte	Cuneo	ALBA	0,000580960952
Piemonte	Cuneo	ALBARETTO DELLA TORRE	0,000010337363
Piemonte	Cuneo	ALTO	0,000006627279
Piemonte	Cuneo	ARGENTERA	0,000012424531
Piemonte	Cuneo	ARGUELLO	0,000007492747
Piemonte	Cuneo	BAGNASCO	0,000025607246
Piemonte	Cuneo	BAGNOLO PIEMONTE	0,000139475839
Piemonte	Cuneo	BALDISSERO D'ALBA	0,000024829099




Regione	Provincia	Comune	Coefficiente di riparto relativo al Fabbisogno Standard
Piemonte	Cuneo	BARBARESCO	0,000021486572
Piemonte	Cuneo	BARGE	0,000138675606
Piemonte	Cuneo	BAROLO	0,000029877366
Piemonte	Cuneo	BASTIA MONDOVI'	0,000017954525
Piemonte	Cuneo	BATTIFOLLO	0,000009158889
Piemonte	Cuneo	BEINETTE	0,000075178955
Piemonte	Cuneo	BELLINO	0,000008101670
Piemonte	Cuneo	BELVEDERE LANGHE	0,000012634695
Piemonte	Cuneo	BENE VAGIENNA	0,000088140874
Piemonte	Cuneo	BENEVELLO	0,000018522949
Piemonte	Cuneo	BERGOLO	0,000005171557
Piemonte	Cuneo	BERNEZZO	0,000081465630
Piemonte	Cuneo	BONVICINO	0,000006359811
Piemonte	Cuneo	BORGO SAN DALMAZZO	0,000237473261
Piemonte	Cuneo	BORGOMALE	0,000013151269
Piemonte	Cuneo	BOSIA	0,000009332265
Piemonte	Cuneo	BOSSOLASCO	0,000022147832
Piemonte	Cuneo	BOVES	0,000180407905
Piemonte	Cuneo	BRA	0,000567617566
Piemonte	Cuneo	BRIAGLIA	0,000011948118
Piemonte	Cuneo	BRIGA ALTA	0,000005492100
Piemonte	Cuneo	BRONDELLO	0,000011383449
Piemonte	Cuneo	BROSSASCO	0,000032058844
Piemonte	Cuneo	BUSCA	0,000153937908
Piemonte	Cuneo	CAMERANA	0,000017936358
Piemonte	Cuneo	CAMO	0,000007750292
Piemonte	Cuneo	CANALE	0,000125118545
Piemonte	Cuneo	CANOSIO	0,000006603903
Piemonte	Cuneo	CAPRAUNA	0,000006438195
Piemonte	Cuneo	CARAGLIO	0,000141348275
Piemonte	Cuneo	CARAMAGNA PIEMONTE	0,000076054791
Piemonte	Cuneo	CARDE'	0,000025640285
Piemonte	Cuneo	CARRU'	0,000107537599
Piemonte	Cuneo	CARTIGNANO	0,000008347328
Piemonte	Cuneo	CASALGRASSO	0,000032934036
Piemonte	Cuneo	CASTAGNITO	0,000050750575
Piemonte	Cuneo	CASTELDELFINO	0,000011176563
Piemonte	Cuneo	CASTELLAR	0,000010483028
Piemonte	Cuneo	CASTELLETTO STURA	0,000029985023




Regione	Provincia	Comune	Coefficiente di riparto relativo al Fabbisogno Standard
Piemonte	Cuneo	CASTELLETTO UZZONE	0,000012588465
Piemonte	Cuneo	CASTELLINALDO	0,000022503716
Piemonte	Cuneo	CASTELLINO TANARO	0,000011034886
Piemonte	Cuneo	CASTELMAGNO	0,000006900802
Piemonte	Cuneo	CASTELNUOVO DI CEVA	0,000006111997
Piemonte	Cuneo	CASTIGLIONE FALLETTO	0,000020296407
Piemonte	Cuneo	CASTIGLIONE TINELLA	0,000022034545
Piemonte	Cuneo	CASTINO	0,000015220856
Piemonte	Cuneo	CAVALLERLEONE	0,000017788100
Piemonte	Cuneo	CAVALLERMAGGIORE	0,000124904946
Piemonte	Cuneo	CELLE DI MACRA	0,000007220155
Piemonte	Cuneo	CENTALLO	0,000144234023
Piemonte	Cuneo	CERESOLE ALBA	0,000047481992
Piemonte	Cuneo	CERRETO LANGHE	0,000014805624
Piemonte	Cuneo	CERVASCA	0,000115614786
Piemonte	Cuneo	CERVERE	0,000049973234
Piemonte	Cuneo	CEVA	0,000127700905
Piemonte	Cuneo	CHERASCO	0,000177454235
Piemonte	Cuneo	CHIUSA DI PESIO	0,000096278405
Piemonte	Cuneo	CIGLIE'	0,000008430393
Piemonte	Cuneo	CISSONE	0,000005715539
Piemonte	Cuneo	CLAVESANA	0,000025210628
Piemonte	Cuneo	CORNELIANO D'ALBA	0,000046211887
Piemonte	Cuneo	CORTEMILIA	0,000058026723
Piemonte	Cuneo	COSSANO BELBO	0,000025564534
Piemonte	Cuneo	COSTIGLIOLE SALUZZO	0,000083314227
Piemonte	Cuneo	CRAVANZANA	0,000013046496
Piemonte	Cuneo	CRISSOLO	0,000015538594
Piemonte	Cuneo	CUNEO	0,001039418442
Piemonte	Cuneo	DEMONTE	0,000064890111
Piemonte	Cuneo	DIANO D'ALBA	0,000079856357
Piemonte	Cuneo	DOGLIANI	0,000118883981
Piemonte	Cuneo	DRONERO	0,000162225597
Piemonte	Cuneo	ELVA	0,000005590874
Piemonte	Cuneo	ENTRACQUE	0,000044019867
Piemonte	Cuneo	ENVIE	0,000049423524
Piemonte	Cuneo	FARIGLIANO	0,000044466018
Piemonte	Cuneo	FAULE	0,000014118959
Piemonte	Cuneo	FEISOGGIO	0,000012494824




Regione	Provincia	Comune	Coefficiente di riparto relativo al Fabbisogno Standard
Piemonte	Cuneo	FOSSANO	0,000436465157
Piemonte	Cuneo	FRABOSA SOPRANA	0,000036618991
Piemonte	Cuneo	FRABOSA SOTTANA	0,000102943513
Piemonte	Cuneo	FRASSINO	0,000012860738
Piemonte	Cuneo	GAIOLA	0,000017430756
Piemonte	Cuneo	GAMBASCA	0,000013513267
Piemonte	Cuneo	GARESSIO	0,000092964008
Piemonte	Cuneo	GENOLA	0,000059313955
Piemonte	Cuneo	GORZEGNO	0,000010251637
Piemonte	Cuneo	GOTTASECCA	0,000007296500
Piemonte	Cuneo	GOVONE	0,000049971041
Piemonte	Cuneo	GRINZANE CAVOUR	0,000047550678
Piemonte	Cuneo	GUARENE	0,000078043255
Piemonte	Cuneo	IGLIANO	0,000004826453
Piemonte	Cuneo	ISASCA	0,000004868291
Piemonte	Cuneo	LA MORRA	0,000070682852
Piemonte	Cuneo	LAGNASCO	0,000036502496
Piemonte	Cuneo	LEQUIO BERRIA	0,000015281232
Piemonte	Cuneo	LEQUIO TANARO	0,000022544059
Piemonte	Cuneo	LESEGNO	0,000023209761
Piemonte	Cuneo	LEVICE	0,000009750713
Piemonte	Cuneo	LIMONE PIEMONTE	0,000120998144
Piemonte	Cuneo	LISIO	0,000008726191
Piemonte	Cuneo	MACRA	0,000005457949
Piemonte	Cuneo	MAGLIANO ALFIERI	0,000044523273
Piemonte	Cuneo	MAGLIANO ALPI	0,000052495619
Piemonte	Cuneo	MANGO	0,000031150109
Piemonte	Cuneo	MANTA	0,000080203889
Piemonte	Cuneo	MARENE	0,000074503502
Piemonte	Cuneo	MARGARITA	0,000034609314
Piemonte	Cuneo	MARMORA	0,000007643841
Piemonte	Cuneo	MARSAGLIA	0,000009861152
Piemonte	Cuneo	MARTINIANA PO	0,000022448433
Piemonte	Cuneo	MELLE	0,000013602696
Piemonte	Cuneo	MOIOLA	0,000011285600
Piemonte	Cuneo	MOMBARCARO	0,000010328264
Piemonte	Cuneo	MOMBASIGLIO	0,000015922108
Piemonte	Cuneo	MONASTERO DI VASCO	0,000032604586
Piemonte	Cuneo	MONASTEROLO CASOTTO	0,000006124060




Regione	Provincia	Comune	Coefficiente di riparto relativo al Fabbisogno Standard
Piemonte	Cuneo	MONASTEROLO DI SAVIGLIANO	0,000030693106
Piemonte	Cuneo	MONCHIERO	0,000016889492
Piemonte	Cuneo	MONDOVI'	0,000423376602
Piemonte	Cuneo	MONESIGLIO	0,000021434865
Piemonte	Cuneo	MONFORTE D'ALBA	0,000060077217
Piemonte	Cuneo	MONTA'	0,000099764576
Piemonte	Cuneo	MONTALDO DI MONDOVI'	0,000025289507
Piemonte	Cuneo	MONTALDO ROERO	0,000022038417
Piemonte	Cuneo	MONTANERA	0,000020535135
Piemonte	Cuneo	MONTELUPO ALBESE	0,000015877049
Piemonte	Cuneo	MONTEMALE DI CUNEO	0,000009027884
Piemonte	Cuneo	MONTEROSSO GRANA	0,000019206647
Piemonte	Cuneo	MONTEU ROERO	0,000038762114
Piemonte	Cuneo	MONTEZEMOLO	0,000010678816
Piemonte	Cuneo	MONTICELLO D'ALBA	0,000050328761
Piemonte	Cuneo	MORETTA	0,000096453180
Piemonte	Cuneo	MOROZZO	0,000050775437
Piemonte	Cuneo	MURAZZANO	0,000023364986
Piemonte	Cuneo	MURELLO	0,000023722744
Piemonte	Cuneo	NARZOLE	0,000083797882
Piemonte	Cuneo	NEIVE	0,000071351604
Piemonte	Cuneo	NEVIGLIE	0,000012631027
Piemonte	Cuneo	NIELLA BELBO	0,000013871827
Piemonte	Cuneo	NIELLA TANARO	0,000026518661
Piemonte	Cuneo	NOVELLO	0,000027458644
Piemonte	Cuneo	NUCETTO	0,000015599718
Piemonte	Cuneo	ONCINO	0,000006727418
Piemonte	Cuneo	ORMEA	0,000058228221
Piemonte	Cuneo	OSTANA	0,000007490737
Piemonte	Cuneo	PAESANA	0,000076606326
Piemonte	Cuneo	PAGNO	0,000016360218
Piemonte	Cuneo	PAMPARATO	0,000018249004
Piemonte	Cuneo	PAROLDO	0,000009049502
Piemonte	Cuneo	PERLETTO	0,000009926273
Piemonte	Cuneo	PERLO	0,000005902410
Piemonte	Cuneo	PEVERAGNO	0,000134314019
Piemonte	Cuneo	PEZZOLO VALLE UZZONE	0,000012240558
Piemonte	Cuneo	PIANFEI	0,000057458992
Piemonte	Cuneo	PIASCO	0,000067682673




Regione	Provincia	Comune	Coefficiente di riparto relativo al Fabbisogno Standard
Piemonte	Cuneo	PIETRAPORZIO	0,000007260827
Piemonte	Cuneo	PIOBESI D'ALBA	0,000029274495
Piemonte	Cuneo	PIOZZO	0,000029855959
Piemonte	Cuneo	POCAPAGLIA	0,000074260652
Piemonte	Cuneo	POLONGHERA	0,000027471831
Piemonte	Cuneo	PONTECHIANALE	0,000019811539
Piemonte	Cuneo	PRADLEVES	0,000013399965
Piemonte	Cuneo	PRAZZO	0,000010576361
Piemonte	Cuneo	PRIERO	0,000014132213
Piemonte	Cuneo	PRIOCCA	0,000053098814
Piemonte	Cuneo	PRIOLA	0,000019896326
Piemonte	Cuneo	PRUNETTO	0,000016280061
Piemonte	Cuneo	RACCONIGI	0,000148350462
Piemonte	Cuneo	REVELLO	0,000090498648
Piemonte	Cuneo	RIFREDDO	0,000027294509
Piemonte	Cuneo	RITTANA	0,000007920695
Piemonte	Cuneo	ROASCHIA	0,000009787624
Piemonte	Cuneo	ROASCIO	0,000004607293
Piemonte	Cuneo	ROBILANTE	0,000066069581
Piemonte	Cuneo	ROBURENT	0,000035145167
Piemonte	Cuneo	ROCCA CIGLIE'	0,000006889107
Piemonte	Cuneo	ROCCA DE' BALDI	0,000039424398
Piemonte	Cuneo	ROCCABRUNA	0,000042199696
Piemonte	Cuneo	ROCCAFORTE MONDOVI'	0,000068416464
Piemonte	Cuneo	ROCCASPARVERA	0,000021302791
Piemonte	Cuneo	ROCCAIONE	0,000072246893
Piemonte	Cuneo	ROCCHETTA BELBO	0,000007169088
Piemonte	Cuneo	RODDI	0,000042457834
Piemonte	Cuneo	RODDINO	0,000014150539
Piemonte	Cuneo	RODELLO	0,000027045001
Piemonte	Cuneo	ROSSANA	0,000028050372
Piemonte	Cuneo	RUFFIA	0,000011231483
Piemonte	Cuneo	SALE DELLE LANGHE	0,000013604653
Piemonte	Cuneo	SALE SAN GIOVANNI	0,000007661430
Piemonte	Cuneo	SALICETO	0,000032812880
Piemonte	Cuneo	SALMOUR	0,000020510568
Piemonte	Cuneo	SALUZZO	0,000301923624
Piemonte	Cuneo	SAMBUCO	0,000007335560
Piemonte	Cuneo	SAMPEYRE	0,000046683674




Regione	Provincia	Comune	Coefficiente di riparto relativo al Fabbisogno Standard
Piemonte	Cuneo	SAN BENEDETTO BELBO	0,000007999574
Piemonte	Cuneo	SAN DAMIANO MACRA	0,000016666556
Piemonte	Cuneo	SAN MICHELE MONDOVI'	0,000043002276
Piemonte	Cuneo	SANFRE'	0,000068545533
Piemonte	Cuneo	SANFRONT'	0,000063979849
Piemonte	Cuneo	SANT'ALBANO STURA	0,000056472075
Piemonte	Cuneo	SANTA VITTORIA D'ALBA	0,000068124815
Piemonte	Cuneo	SANTO STEFANO BELBO	0,000093709118
Piemonte	Cuneo	SANTO STEFANO ROERO	0,000033841598
Piemonte	Cuneo	SAVIGLIANO	0,000392536237
Piemonte	Cuneo	SCAGNELLO	0,000007687375
Piemonte	Cuneo	SCARNAFIGI	0,000044470551
Piemonte	Cuneo	SERRALUNGA D'ALBA	0,000019322404
Piemonte	Cuneo	SERRAVALLE LANGHE	0,000012408889
Piemonte	Cuneo	SINIO	0,000016007965
Piemonte	Cuneo	SOMANO	0,000014863379
Piemonte	Cuneo	SOMMARIVA DEL BOSCO	0,000132873636
Piemonte	Cuneo	SOMMARIVA PERNO	0,000065838935
Piemonte	Cuneo	STROPPO	0,000007561466
Piemonte	Cuneo	TARANTASCA	0,000046991085
Piemonte	Cuneo	TORRE BORMIDA	0,000008842750
Piemonte	Cuneo	TORRE MONDOVI'	0,000014322405
Piemonte	Cuneo	TORRE SAN GIORGIO	0,000019205607
Piemonte	Cuneo	TORRESINA	0,000004677585
Piemonte	Cuneo	TREISO	0,000020889878
Piemonte	Cuneo	TREZZO TINELLA	0,000011717868
Piemonte	Cuneo	TRINITA'	0,000049572084
Piemonte	Cuneo	VALDIERI	0,000034099460
Piemonte	Cuneo	VALGRANA	0,000024498214
Piemonte	Cuneo	VALLORiate	0,000007869088
Piemonte	Cuneo	VALMALA	0,000006577987
Piemonte	Cuneo	VENASCA	0,000040358205
Piemonte	Cuneo	VERDUNO	0,000017077244
Piemonte	Cuneo	VERNANTE	0,000044904255
Piemonte	Cuneo	VERZUOLO	0,000134862018
Piemonte	Cuneo	VEZZA D'ALBA	0,000045125855
Piemonte	Cuneo	VICOFORTE	0,000070832004
Piemonte	Cuneo	VIGNOLO	0,000053665586
Piemonte	Cuneo	VILLAFALLETTO	0,000079597235




Regione	Provincia	Comune	Coefficiente di riparto relativo al Fabbisogno Standard
Piemonte	Cuneo	VILLANOVA MONDOVI'	0,000123282954
Piemonte	Cuneo	VILLANOVA SOLARO	0,000021412731
Piemonte	Cuneo	VILLAR SAN COSTANZO	0,000041504752
Piemonte	Cuneo	VINADIO	0,000032976694
Piemonte	Cuneo	VIOLA	0,000023146248
Piemonte	Cuneo	VOTTIGNASCO	0,000014420951
Piemonte	Novara	AGRATE CONTURBIA	0,000035607785
Piemonte	Novara	AMENO	0,000026758141
Piemonte	Novara	ARMENO	0,000056713533
Piemonte	Novara	ARONA	0,000272688059
Piemonte	Novara	BARENGO	0,000021719162
Piemonte	Novara	BELLINZAGO NOVARESE	0,000150686338
Piemonte	Novara	BIANDRATE	0,000027964746
Piemonte	Novara	BOCA	0,000027225371
Piemonte	Novara	BOGOGNO	0,000034138926
Piemonte	Novara	BOLZANO NOVARESE	0,000023651621
Piemonte	Novara	BORGO TICINO	0,000095666054
Piemonte	Novara	BORGOLAVEZZARO	0,000041654777
Piemonte	Novara	BORGOMANERO	0,000388195590
Piemonte	Novara	BRIGA NOVARESE	0,000062913801
Piemonte	Novara	BRIONA	0,000029356748
Piemonte	Novara	CALTIGNAGA	0,000056804688
Piemonte	Novara	CAMERI	0,000155657213
Piemonte	Novara	CARPIGNANO SESIA	0,000058745170
Piemonte	Novara	CASALBELTRAME	0,000026165229
Piemonte	Novara	CASALEGGIO NOVARA	0,000024112932
Piemonte	Novara	CASALINO	0,000033269402
Piemonte	Novara	CASALVOLONE	0,000022028324
Piemonte	Novara	CASTELLAZZO NOVARESE	0,000010860201
Piemonte	Novara	CASTELLETTO SOPRA TICINO	0,000167823266
Piemonte	Novara	CAVAGLIETTO	0,000012013286
Piemonte	Novara	CAVAGLIO D'AGOGNA	0,000031588185
Piemonte	Novara	CAVALLIRIO	0,000030781345
Piemonte	Novara	CERANO	0,000116055907
Piemonte	Novara	COLAZZA	0,000019000031
Piemonte	Novara	COMIGNAGO	0,000028522728
Piemonte	Novara	CRESSA	0,000034933652
Piemonte	Novara	CUREGGIO	0,000059775196
Piemonte	Novara	DIVIGNANO	0,000032223303




Regione	Provincia	Comune	Coefficiente di riparto relativo al Fabbisogno Standard
Piemonte	Novara	DORMELLE'TTO	0,000083386123
Piemonte	Novara	FARA NOVARESE	0,000046625793
Piemonte	Novara	FONTANETO D'AGOGNA	0,000058551156
Piemonte	Novara	GALLIATE	0,000232538780
Piemonte	Novara	GARBAGNA NOVARESE	0,000027690073
Piemonte	Novara	GARGALLO	0,000037524716
Piemonte	Novara	GATTICO	0,000074380553
Piemonte	Novara	GHEMME	0,000075338246
Piemonte	Novara	GOZZANO	0,000110122559
Piemonte	Novara	GRANOZZO CON MONTICELLO	0,000029897404
Piemonte	Novara	GRIGNASCO	0,000097039062
Piemonte	Novara	INVORIO	0,000086029441
Piemonte	Novara	LANDIONA	0,000016949069
Piemonte	Novara	LESA	0,000063264164
Piemonte	Novara	MAGGIORA	0,000037825099
Piemonte	Novara	MANDELLO VITTA	0,000008272060
Piemonte	Novara	MARANO TICINO	0,000036427622
Piemonte	Novara	MASSINO VISCONTI	0,000032265231
Piemonte	Novara	MEINA	0,000067828252
Piemonte	Novara	MEZZOMERICO	0,000025217573
Piemonte	Novara	MIASINO	0,000025112483
Piemonte	Novara	MOMO	0,000059472762
Piemonte	Novara	NEBBIUNO	0,000049654359
Piemonte	Novara	NIBBIOLA	0,000017494686
Piemonte	Novara	NOVARA	0,001869186581
Piemonte	Novara	OLEGGIO	0,000208753087
Piemonte	Novara	OLEGGIO CASTELLO	0,000044420635
Piemonte	Novara	ORTA SAN GIULIO	0,000053129284
Piemonte	Novara	PARUZZARO	0,000041191665
Piemonte	Novara	PELLA	0,000030226602
Piemonte	Novara	PETTENASCO	0,000036272906
Piemonte	Novara	PISANO	0,000021444757
Piemonte	Novara	POGNO	0,000033593066
Piemonte	Novara	POMBIA	0,000045866455
Piemonte	Novara	PRATO SESIA	0,000054726589
Piemonte	Novara	RECETTO	0,000025795875
Piemonte	Novara	ROMAGNANO SESIA	0,000085358956
Piemonte	Novara	ROMENTINO	0,000102625955
Piemonte	Novara	SAN MAURIZIO D'OPAGLIO	0,000069895266




Regione	Provincia	Comune	Coefficiente di riparto relativo al Fabbisogno Standard
Piemonte	Novara	SAN NAZZARO SESIA	0,000017795708
Piemonte	Novara	SAN PIETRO MOSEZZO	0,000044183602
Piemonte	Novara	SILLAVENGO	0,000016398003
Piemonte	Novara	SIZZANO	0,000033257016
Piemonte	Novara	SORISO	0,000020054141
Piemonte	Novara	SOZZAGO	0,000022540201
Piemonte	Novara	SUNO	0,000059834218
Piemonte	Novara	TERDOBBIATE	0,000012765940
Piemonte	Novara	TORNACO	0,000020203195
Piemonte	Novara	TRECATTE	0,000285372208
Piemonte	Novara	VAPRIO D'AGOGNA	0,000022839279
Piemonte	Novara	VARALLO POMBIA	0,000101642854
Piemonte	Novara	VERUNO	0,000044419286
Piemonte	Novara	VESPOLATE	0,000038854494
Piemonte	Novara	VICOLUNGO	0,000023941176
Piemonte	Novara	VINZAGLIO	0,000016587351
Piemonte	Torino	AGLIE'	0,000060333118
Piemonte	Torino	AIRASCA	0,000082773884
Piemonte	Torino	ALA DI STURA	0,000023480691
Piemonte	Torino	ALBIANO D'IVREA	0,000044523232
Piemonte	Torino	ALICE SUPERIORE	0,000019041332
Piemonte	Torino	ALMESE	0,000119371703
Piemonte	Torino	ALPETTE	0,000012578050
Piemonte	Torino	ALPIGNANO	0,000268842362
Piemonte	Torino	ANDEZENO	0,000047626987
Piemonte	Torino	ANDRATE	0,000015902875
Piemonte	Torino	ANGROGNA	0,000024367069
Piemonte	Torino	ARIGNANO	0,000025616288
Piemonte	Torino	AVIGLIANA	0,000225373764
Piemonte	Torino	AZEGLIO	0,000031452684
Piemonte	Torino	BAIRO	0,000021285935
Piemonte	Torino	BALANGERO	0,000069708749
Piemonte	Torino	BALDISSERO CANAVESE	0,000014064149
Piemonte	Torino	BALDISSERO TORINESE	0,000088201596
Piemonte	Torino	BALME	0,000009308141
Piemonte	Torino	BANCHETTE	0,000073890389
Piemonte	Torino	BARBANIA	0,000036450952
Piemonte	Torino	BARDONECCHIA	0,000178346768
Piemonte	Torino	BARONE CANAVESE	0,000015791711




Regione	Provincia	Comune	Coefficiente di riparto relativo al Fabbisogno Standard
Piemonte	Torino	BEINASCO	0,000275588970
Piemonte	Torino	BIBIANA	0,000071768459
Piemonte	Torino	BOBBIO PELLICE	0,000019292337
Piemonte	Torino	BOLLENGO	0,000049480967
Piemonte	Torino	BORGARO TORINESE	0,000240009502
Piemonte	Torino	BORGIALLO	0,000016700397
Piemonte	Torino	BORGOFRANCO D'IVREA	0,000078607046
Piemonte	Torino	BORGOMASINO	0,000021017672
Piemonte	Torino	BORGONE SUSA	0,000051150256
Piemonte	Torino	BOSCONERO	0,000061433312
Piemonte	Torino	BRANDIZZO	0,000132994295
Piemonte	Torino	BRICHERASIO	0,000093450953
Piemonte	Torino	BROSSO	0,000015179878
Piemonte	Torino	BROZOLO	0,000014493704
Piemonte	Torino	BRUINO	0,000141882894
Piemonte	Torino	BRUSASCO	0,000040868756
Piemonte	Torino	BRUZOLO	0,000036695670
Piemonte	Torino	BURIASCO	0,000032790132
Piemonte	Torino	BUROLO	0,000044730878
Piemonte	Torino	BUSANO	0,000037385024
Piemonte	Torino	BUSSOLENO	0,000122646245
Piemonte	Torino	BUTTIGLIERA ALTA	0,000129930118
Piemonte	Torino	CAFASSE	0,000081590569
Piemonte	Torino	CALUSO	0,000144368621
Piemonte	Torino	CAMBIANO	0,000122452049
Piemonte	Torino	CAMPIGLIONE-FENILE	0,000034558377
Piemonte	Torino	CANDIA CANAVESE	0,000034487544
Piemonte	Torino	CANDIOLO	0,000114272191
Piemonte	Torino	CANISCHIO	0,000010980704
Piemonte	Torino	CANTALUPA	0,000062120164
Piemonte	Torino	CANTOIRA	0,000025435729
Piemonte	Torino	CAPRIE	0,000045676870
Piemonte	Torino	CARAVINO	0,000026438076
Piemonte	Torino	CAREMA	0,000023741989
Piemonte	Torino	CARIGNANO	0,000164587038
Piemonte	Torino	CARMAGNOLA	0,000480448571
Piemonte	Torino	CASALBORGONE	0,000043575446
Piemonte	Torino	CASCINETTE D'IVREA	0,000035386843
Piemonte	Torino	CASELETTE	0,000073789558




Regione	Provincia	Comune	Coefficiente di riparto relativo al Fabbisogno Standard
Piemonte	Torino	CASALLE TORINESE	0,000348146023
Piemonte	Torino	CASTAGNETO PO	0,000042221804
Piemonte	Torino	CASTAGNOLE PIEMONTE	0,000043416111
Piemonte	Torino	CASTELLAMONTE	0,000151006608
Piemonte	Torino	CASTELNUOVO NIGRA	0,000015380251
Piemonte	Torino	CASTIGLIONE TORINESE	0,000119240210
Piemonte	Torino	CAVAGNOLO	0,000053410886
Piemonte	Torino	CAVOUR	0,000113239452
Piemonte	Torino	CERCENASCO	0,000045058622
Piemonte	Torino	CERES	0,000032528429
Piemonte	Torino	CERESOLE REALE	0,000014110315
Piemonte	Torino	CESANA TORINESE	0,000066279263
Piemonte	Torino	CHIALAMBERTO	0,000018050199
Piemonte	Torino	CHIANOCCO	0,000040711110
Piemonte	Torino	CHIAVERANO	0,000055367228
Piemonte	Torino	CHIERI	0,000667211575
Piemonte	Torino	CHIESANUOVA	0,000008702865
Piemonte	Torino	CHIOMONTE	0,000035553969
Piemonte	Torino	CHIUSA DI SAN MICHELE	0,000039417996
Piemonte	Torino	CHIVASSO	0,000444601225
Piemonte	Torino	CICONIO	0,000012144953
Piemonte	Torino	CINTANO	0,000009836198
Piemonte	Torino	CINZANO	0,000013644221
Piemonte	Torino	CIRIE'	0,000320785487
Piemonte	Torino	CLAVIERE	0,000016611912
Piemonte	Torino	COASSOLO TORINESE	0,000038473849
Piemonte	Torino	COAZZE	0,000078683159
Piemonte	Torino	COLLEGNO	0,000868036207
Piemonte	Torino	COLLERETTO CASTELNUOVO	0,000012551127
Piemonte	Torino	COLLERETTO GIACOSA	0,000017728124
Piemonte	Torino	CONDOVE	0,000105301549
Piemonte	Torino	CORIO	0,000078090945
Piemonte	Torino	COSSANO CANAVESE	0,000015633392
Piemonte	Torino	CUCEGLIO	0,000023941359
Piemonte	Torino	CUMIANA	0,000138743980
Piemonte	Torino	CUORGNE'	0,000166675609
Piemonte	Torino	DRUENTO	0,000142955700
Piemonte	Torino	EXILLES	0,000012789457
Piemonte	Torino	FAVRIA	0,000105532747




Regione	Provincia	Comune	Coefficiente di riparto relativo al Fabbisogno Standard
Piemonte	Torino	FELETTO	0,000048085609
Piemonte	Torino	FENESTRELLE	0,000028254951
Piemonte	Torino	FIANO	0,000065504243
Piemonte	Torino	FIORANO CANAVESE	0,000024062968
Piemonte	Torino	FOGLIZZO	0,000047483419
Piemonte	Torino	FORNO CANAVESE	0,000077795074
Piemonte	Torino	FRASSINETTO	0,000013006543
Piemonte	Torino	FRONT	0,000044137137
Piemonte	Torino	FROSSASCO	0,000064402876
Piemonte	Torino	GARZIGLIANA	0,000015671350
Piemonte	Torino	GASSINO TORINESE	0,000154660250
Piemonte	Torino	GERMAGNANO	0,000035515219
Piemonte	Torino	GIAGLIONE	0,000022348222
Piemonte	Torino	GIAVENO	0,000288521691
Piemonte	Torino	GIVOLETTO	0,000073805446
Piemonte	Torino	GRAVERE	0,000024738838
Piemonte	Torino	GROSCAVALLO	0,000014978973
Piemonte	Torino	GROSSO	0,000024216852
Piemonte	Torino	GRUGLIASCO	0,000655595162
Piemonte	Torino	INGRIA	0,000005318710
Piemonte	Torino	INVERSO PINASCA	0,000022102189
Piemonte	Torino	ISOLABELLA	0,000012553789
Piemonte	Torino	ISSIGLIO	0,000012788462
Piemonte	Torino	IVREA	0,000462726266
Piemonte	Torino	LA CASSA	0,000044082923
Piemonte	Torino	LA LOGGIA	0,000146401656
Piemonte	Torino	LANZO TORINESE	0,000124162808
Piemonte	Torino	LAURIANO	0,000036744341
Piemonte	Torino	LEINI'	0,000255905133
Piemonte	Torino	LEMIE	0,000011933236
Piemonte	Torino	LESSOLO	0,000047598998
Piemonte	Torino	LEVONE	0,000014172485
Piemonte	Torino	LOCANA	0,000053609956
Piemonte	Torino	LOMBARDORE	0,000039904832
Piemonte	Torino	LOMBRIASCO	0,000024670243
Piemonte	Torino	LORANZE'	0,000027116774
Piemonte	Torino	LUGNACCO	0,000012615463
Piemonte	Torino	LUSERNA SAN GIOVANNI	0,000150360362
Piemonte	Torino	LUSERNETTA	0,000015450353




Regione	Provincia	Comune	Coefficiente di riparto relativo al Fabbisogno Standard
Piemonte	Torino	LUSIGLIE'	0,000014853781
Piemonte	Torino	MACELLO	0,000028840368
Piemonte	Torino	MAGLIONE	0,000015396145
Piemonte	Torino	MARENTINO	0,000038095462
Piemonte	Torino	MASSELLO	0,000005778012
Piemonte	Torino	MATHI	0,000088402445
Piemonte	Torino	MATTIE	0,000024282954
Piemonte	Torino	MAZZE'	0,000093599363
Piemonte	Torino	MEANA DI SUSÀ	0,000025386155
Piemonte	Torino	MERCENASCO	0,000030636434
Piemonte	Torino	MEUGLIANO	0,000006123990
Piemonte	Torino	MEZZENILE	0,000026602455
Piemonte	Torino	MOMBELLO DI TORINO	0,000012058910
Piemonte	Torino	MOMPANTERO	0,000021729224
Piemonte	Torino	MONASTERO DI LANZO	0,000018947749
Piemonte	Torino	MONCALIERI	0,001039551077
Piemonte	Torino	MONCENISIO	0,000004439199
Piemonte	Torino	MONTALDO TORINESE	0,000019963379
Piemonte	Torino	MONTALENGHE	0,000025758768
Piemonte	Torino	MONTALTO DORA	0,000072120533
Piemonte	Torino	MONTANARO	0,000105951696
Piemonte	Torino	MONTEU DA PO	0,000022558433
Piemonte	Torino	MORIONDO TORINESE	0,000020574999
Piemonte	Torino	NICHELINO	0,000793061514
Piemonte	Torino	NOASCA	0,000010361583
Piemonte	Torino	NOLE	0,000120389847
Piemonte	Torino	NOMAGLIO	0,000010743666
Piemonte	Torino	NONE	0,000153607750
Piemonte	Torino	NOVALESA	0,000018458103
Piemonte	Torino	OGLIANICO	0,000035099454
Piemonte	Torino	ORBASSANO	0,000410601041
Piemonte	Torino	ORIO CANAVESE	0,000021995527
Piemonte	Torino	OSASCO	0,000028413699
Piemonte	Torino	OSASIO	0,000022520853
Piemonte	Torino	OULX	0,000114608784
Piemonte	Torino	OZEGNA	0,000030862680
Piemonte	Torino	PALAZZO CANAVESE	0,000023223242
Piemonte	Torino	PANCALIERI	0,000047810498
Piemonte	Torino	PARELLA	0,000015034248




Regione	Provincia	Comune	Coefficiente di riparto relativo al Fabbisogno Standard
Piemonte	Torino	PAVAROLO	0,000025044094
Piemonte	Torino	PAVONE CANAVESE	0,000089253614
Piemonte	Torino	PECCO	0,000008323187
Piemonte	Torino	PECETTO TORINESE	0,000089920726
Piemonte	Torino	PEROSA ARGENTINA	0,000082164029
Piemonte	Torino	PEROSA CANAVESE	0,000015045312
Piemonte	Torino	PERRERO	0,000025416952
Piemonte	Torino	PERTUSIO	0,000019928404
Piemonte	Torino	PESSINETTO	0,000021982695
Piemonte	Torino	PIANEZZA	0,000219368717
Piemonte	Torino	PINASCA	0,000068108560
Piemonte	Torino	PINEROLO	0,000606720765
Piemonte	Torino	PINO TORINESE	0,000155371982
Piemonte	Torino	PIOBESI TORINESE	0,000085573167
Piemonte	Torino	PIOSSASCO	0,000308066955
Piemonte	Torino	PISCINA	0,000068961186
Piemonte	Torino	PIVERONE	0,000036086358
Piemonte	Torino	POIRINO	0,000177684624
Piemonte	Torino	POMARETTO	0,000026637017
Piemonte	Torino	PONT-CANAVESE	0,000082566091
Piemonte	Torino	PORTE	0,000024616723
Piemonte	Torino	PRAGELATO	0,000064402120
Piemonte	Torino	PRALI	0,000020311173
Piemonte	Torino	PRALORMO	0,000047638774
Piemonte	Torino	PRAMOLLO	0,000010426757
Piemonte	Torino	PRAROSTINO	0,000030223687
Piemonte	Torino	PRASCORSANO	0,000020415582
Piemonte	Torino	PRATIGLIONE	0,000016521090
Piemonte	Torino	QUAGLIUZZO	0,000011400215
Piemonte	Torino	QUASSOLO	0,000012829547
Piemonte	Torino	QUINCINETTO	0,000032700564
Piemonte	Torino	REANO	0,000038731013
Piemonte	Torino	RIBORDONE	0,000007892605
Piemonte	Torino	RIVA PRESSO CHIERI	0,000087443172
Piemonte	Torino	RIVALBA	0,000026481495
Piemonte	Torino	RIVALTA DI TORINO	0,000298740417
Piemonte	Torino	RIVARA	0,000064925978
Piemonte	Torino	RIVAROLO CANAVESE	0,000201689098
Piemonte	Torino	RIVAROSSA	0,000040505091




Regione	Provincia	Comune	Coefficiente di riparto relativo al Fabbisogno Standard
Piemonte	Torino	RIVOLI	0,000934288596
Piemonte	Torino	ROBASSOMERO	0,000064282912
Piemonte	Torino	ROCCA CANAVESE	0,000045583977
Piemonte	Torino	ROLETTO	0,000046948095
Piemonte	Torino	ROMANO CANAVESE	0,000063367833
Piemonte	Torino	RONCO CANAVESE	0,000017810090
Piemonte	Torino	RONDISSONE	0,000044796016
Piemonte	Torino	RORA'	0,000010753360
Piemonte	Torino	ROSTA	0,000099343978
Piemonte	Torino	ROURE	0,000030864257
Piemonte	Torino	RUBIANA	0,000056379190
Piemonte	Torino	RUEGLIO	0,000019255345
Piemonte	Torino	SALASSA	0,000038464942
Piemonte	Torino	SALBERTRAND	0,000021341083
Piemonte	Torino	SALERANO CANAVESE	0,000013985313
Piemonte	Torino	SALZA DI PINEROLO	0,000006063073
Piemonte	Torino	SAMONE	0,000038700775
Piemonte	Torino	SAN BENIGNO CANAVESE	0,000109301471
Piemonte	Torino	SAN CARLO CANAVESE	0,000089467307
Piemonte	Torino	SAN COLOMBANO BELMONTE	0,000012669758
Piemonte	Torino	SAN DIDERO	0,000015592216
Piemonte	Torino	SAN FRANCESCO AL CAMPO	0,000113494439
Piemonte	Torino	SAN GERMANO CHISONE	0,000041902613
Piemonte	Torino	SAN GILLIO	0,000063926444
Piemonte	Torino	SAN GIORGIO CANAVESE	0,000055891574
Piemonte	Torino	SAN GIORIO DI SUSÀ	0,000027537000
Piemonte	Torino	SAN GIUSTO CANAVESE	0,000078767060
Piemonte	Torino	SAN MARTINO CANAVESE	0,000022275312
Piemonte	Torino	SAN MAURIZIO CANAVESE	0,000154369513
Piemonte	Torino	SAN MAURO TORINESE	0,000314689579
Piemonte	Torino	SAN PIETRO VAL LEMINA	0,000038179261
Piemonte	Torino	SAN PONSO	0,000009289628
Piemonte	Torino	SAN RAFFAELE CIMENA	0,000067052027
Piemonte	Torino	SAN SEBASTIANO DA PO	0,000050127749
Piemonte	Torino	SAN SECONDO DI PINEROLO	0,000077946471
Piemonte	Torino	SANGANO	0,000077731073
Piemonte	Torino	SANT'AMBROGIO DI TORINO	0,000099078401
Piemonte	Torino	SANT'ANTONINO DI SUSÀ	0,000095213963
Piemonte	Torino	SANTENA	0,000144682011




Regione	Provincia	Comune	Coefficiente di riparto relativo al Fabbisogno Standard
Piemonte	Torino	SAUZE D'OULX	0,000085412782
Piemonte	Torino	SAUZE DI CESANA	0,000017012652
Piemonte	Torino	SCALENGHE	0,000067447680
Piemonte	Torino	SCARMAGNO	0,000027713222
Piemonte	Torino	SCIOLZE	0,000037220752
Piemonte	Torino	SESTRIERE	0,000073180405
Piemonte	Torino	SETTIMO ROTTARO	0,000015328360
Piemonte	Torino	SETTIMO TORINESE	0,000911440252
Piemonte	Torino	SETTIMO VITTORE	0,000043196309
Piemonte	Torino	SPARONE	0,000027422443
Piemonte	Torino	STRAMBINELLO	0,000009155889
Piemonte	Torino	STRAMBINO	0,000119650984
Piemonte	Torino	SUSA	0,000138172770
Piemonte	Torino	TAVAGNASCO	0,000024806513
Piemonte	Torino	TORINO	0,015821282208
Piemonte	Torino	TORRAZZA PIEMONTE	0,000056889430
Piemonte	Torino	TORRE CANAVESE	0,000018314899
Piemonte	Torino	TORRE PELLICE	0,000104001077
Piemonte	Torino	TRANA	0,000077298075
Piemonte	Torino	TRAUSELLA	0,000006568217
Piemonte	Torino	TRAVERSELLA	0,000014480165
Piemonte	Torino	TRAVES	0,000016225129
Piemonte	Torino	TROFARELLO	0,000181312345
Piemonte	Torino	USSEAUX	0,000011809008
Piemonte	Torino	USSEGLIO	0,000014632001
Piemonte	Torino	VAIE	0,000034730694
Piemonte	Torino	VAL DELLA TORRE	0,000094716594
Piemonte	Torino	VALGIOIE	0,000025762408
Piemonte	Torino	VALLO TORINESE	0,000021492469
Piemonte	Torino	VALPERGA	0,000077766237
Piemonte	Torino	VALPRATO SOANA	0,000011628743
Piemonte	Torino	VARISELLA	0,000023281792
Piemonte	Torino	VAUDA CANAVESE	0,000037336096
Piemonte	Torino	VENARIA REALE	0,000612452839
Piemonte	Torino	VENAUS	0,000027128343
Piemonte	Torino	VEROLENGO	0,000111210812
Piemonte	Torino	VERRUA SAVOIA	0,000034282089
Piemonte	Torino	VESTIGNE'	0,000020953769
Piemonte	Torino	VIALFRE'	0,000008562770




Regione	Provincia	Comune	Coefficiente di riparto relativo al Fabbisogno Standard
Piemonte	Torino	VICO CANAVESE	0,000027346455
Piemonte	Torino	VIDRACCO	0,000014943227
Piemonte	Torino	VIGONE	0,000103069832
Piemonte	Torino	VILLAFRANCA PIEMONTE	0,000092250873
Piemonte	Torino	VILLANOVA CANAVESE	0,000024153666
Piemonte	Torino	VILLAR DORA	0,000065920969
Piemonte	Torino	VILLAR FOCCHIARDO	0,000045247072
Piemonte	Torino	VILLAR PELLICE	0,000029534539
Piemonte	Torino	VILLAR PEROSA	0,000099273291
Piemonte	Torino	VILLARBASSE	0,000074502403
Piemonte	Torino	VILLAREGGIA	0,000024662658
Piemonte	Torino	VILLASTELLONE	0,000102242387
Piemonte	Torino	VINOVO	0,000218037224
Piemonte	Torino	VIRLE PIEMONTE	0,000030525225
Piemonte	Torino	VISCHE	0,000031046636
Piemonte	Torino	VISTRORIO	0,000014777919
Piemonte	Torino	VIU'	0,000045750867
Piemonte	Torino	VOLPIANO	0,000244958639
Piemonte	Torino	VOLVERA	0,000132405554
Piemonte	Verbano-Cusio-Ossola	ANTRONA SCHIERANCO	0,000018965449
Piemonte	Verbano-Cusio-Ossola	ANZOLA D'OSSOLA	0,000013783894
Piemonte	Verbano-Cusio-Ossola	ARIZZANO	0,000043147705
Piemonte	Verbano-Cusio-Ossola	AROLA	0,000009483817
Piemonte	Verbano-Cusio-Ossola	AURANO	0,000007682335
Piemonte	Verbano-Cusio-Ossola	BACENO	0,000033048551
Piemonte	Verbano-Cusio-Ossola	BANNIO ANZINO	0,000016714784
Piemonte	Verbano-Cusio-Ossola	BAVENO	0,000149924653
Piemonte	Verbano-Cusio-Ossola	BEE	0,000020803975
Piemonte	Verbano-Cusio-Ossola	BELGIRATE	0,000026319595
Piemonte	Verbano-Cusio-Ossola	BEURA-CARDEZZA	0,000035794950
Piemonte	Verbano-Cusio-Ossola	BOGNANCO	0,000022452996
Piemonte	Verbano-Cusio-Ossola	BROVELLO-CARPUGNINO	0,000021309902
Piemonte	Verbano-Cusio-Ossola	CALASCA-CASTIGLIONE	0,000019932311
Piemonte	Verbano-Cusio-Ossola	CAMBIASCA	0,000032783680
Piemonte	Verbano-Cusio-Ossola	CANNERO RIVIERA	0,000038022378
Piemonte	Verbano-Cusio-Ossola	CANNOBIO	0,000131475023
Piemonte	Verbano-Cusio-Ossola	CAPREZZO	0,000007497714
Piemonte	Verbano-Cusio-Ossola	CASALE CORTE CERRO	0,000075638842
Piemonte	Verbano-Cusio-Ossola	CAVAGLIO-SPOCCIA	0,000010989399



Regione	Provincia	Comune	Coefficiente di riparto relativo al Fabbisogno Standard
Piemonte	Verbano-Cusio-Ossola	CEPPO MORELLI	0,000013838739
Piemonte	Verbano-Cusio-Ossola	CESARA	0,000016537482
Piemonte	Verbano-Cusio-Ossola	COSSOGNO	0,000019057849
Piemonte	Verbano-Cusio-Ossola	CRAVEGGIA	0,000030424023
Piemonte	Verbano-Cusio-Ossola	CREVOLADOSSOLA	0,000100059847
Piemonte	Verbano-Cusio-Ossola	CRODO	0,000039263073
Piemonte	Verbano-Cusio-Ossola	CURSOLO-ORASSO	0,000006706693
Piemonte	Verbano-Cusio-Ossola	DOMODOSSOLA	0,000273464659
Piemonte	Verbano-Cusio-Ossola	DRUOGNO	0,000035361879
Piemonte	Verbano-Cusio-Ossola	FALMENTA	0,000008215581
Piemonte	Verbano-Cusio-Ossola	FORMAZZA	0,000021176668
Piemonte	Verbano-Cusio-Ossola	GERMAGNO	0,000007937029
Piemonte	Verbano-Cusio-Ossola	GHIFFA	0,000056097823
Piemonte	Verbano-Cusio-Ossola	GIGNESE	0,000032859534
Piemonte	Verbano-Cusio-Ossola	GRAVELLONA TOCE	0,000125594035
Piemonte	Verbano-Cusio-Ossola	GURRO	0,000010967304
Piemonte	Verbano-Cusio-Ossola	INTRAGNA	0,000005992663
Piemonte	Verbano-Cusio-Ossola	LOREGLIA	0,000009733484
Piemonte	Verbano-Cusio-Ossola	MACUGNAGA	0,000033857740
Piemonte	Verbano-Cusio-Ossola	MADONNA DEL SASSO	0,000015108514
Piemonte	Verbano-Cusio-Ossola	MALESCO	0,000042255950
Piemonte	Verbano-Cusio-Ossola	MASERA	0,000033685778
Piemonte	Verbano-Cusio-Ossola	MASSIOLA	0,000006521678
Piemonte	Verbano-Cusio-Ossola	MERGOZZO	0,000052283207
Piemonte	Verbano-Cusio-Ossola	MIAZZINA	0,000014487514
Piemonte	Verbano-Cusio-Ossola	MONTECRESTESE	0,000033007807
Piemonte	Verbano-Cusio-Ossola	MONTESCHENO	0,000013918893
Piemonte	Verbano-Cusio-Ossola	NONIO	0,000021359769
Piemonte	Verbano-Cusio-Ossola	OGGEBBIO	0,000028476772
Piemonte	Verbano-Cusio-Ossola	OMEGNA	0,000235003337
Piemonte	Verbano-Cusio-Ossola	ORNAVASSO	0,000069855181
Piemonte	Verbano-Cusio-Ossola	PALLANZENO	0,000025731663
Piemonte	Verbano-Cusio-Ossola	PIEDIMULERA	0,000037083347
Piemonte	Verbano-Cusio-Ossola	PIEVE VERGONTE	0,000053975721
Piemonte	Verbano-Cusio-Ossola	PREMENO	0,000028340306
Piemonte	Verbano-Cusio-Ossola	PREMIA	0,000021434611
Piemonte	Verbano-Cusio-Ossola	PREMOSELLO-CHIOVENDA	0,000046362165
Piemonte	Verbano-Cusio-Ossola	QUARNA SOPRA	0,000010823462
Piemonte	Verbano-Cusio-Ossola	QUARNA SOTTO	0,000014640840




Regione	Provincia	Comune	Coefficiente di riparto relativo al Fabbisogno Standard
Piemonte	Verbano-Cusio-Ossola	RE	0,000022403054
Piemonte	Verbano-Cusio-Ossola	SAN BERNARDINO VERBANO	0,000032311546
Piemonte	Verbano-Cusio-Ossola	SANTA MARIA MAGGIORE	0,000050639688
Piemonte	Verbano-Cusio-Ossola	SEPPIANA	0,000006990986
Piemonte	Verbano-Cusio-Ossola	STRESA	0,000184824153
Piemonte	Verbano-Cusio-Ossola	TOCENO	0,000025081575
Piemonte	Verbano-Cusio-Ossola	TRAREGO VIGGIONA	0,000018006468
Piemonte	Verbano-Cusio-Ossola	TRASQUERA	0,000011046717
Piemonte	Verbano-Cusio-Ossola	TRONTANO	0,000038422350
Piemonte	Verbano-Cusio-Ossola	VALSTRONA	0,000031831923
Piemonte	Verbano-Cusio-Ossola	VANZONE CON SAN CARLO	0,000015396553
Piemonte	Verbano-Cusio-Ossola	VARZO	0,000053037411
Piemonte	Verbano-Cusio-Ossola	VERBANIA	0,000561427766
Piemonte	Verbano-Cusio-Ossola	VIGANELLA	0,000008440011
Piemonte	Verbano-Cusio-Ossola	VIGNONE	0,000025669416
Piemonte	Verbano-Cusio-Ossola	VILADOSSOLA	0,000112640178
Piemonte	Verbano-Cusio-Ossola	VILLETTE	0,000010445839
Piemonte	Verbano-Cusio-Ossola	VOGOGNA	0,000041526260
Piemonte	Vercelli	ALAGNA VALSESLA	0,000035298889
Piemonte	Vercelli	ALBANO VERCELLESE	0,000010136048
Piemonte	Vercelli	ALICE CASTELLO	0,000060726710
Piemonte	Vercelli	ARBORIO	0,000026575269
Piemonte	Vercelli	ASIGLIANO VERCELLESE	0,000028931689
Piemonte	Vercelli	BALMUCCIA	0,000006535772
Piemonte	Vercelli	BALOCCO	0,000010826897
Piemonte	Vercelli	BIANZE'	0,000048658967
Piemonte	Vercelli	BOCCIOLETO	0,000011638450
Piemonte	Vercelli	BORGO D'ALE	0,000059476361
Piemonte	Vercelli	BORGO VERCELLI	0,000052184742
Piemonte	Vercelli	BORGOSIESA	0,000249236230
Piemonte	Vercelli	BREIA	0,000008742081
Piemonte	Vercelli	BURONZO	0,000026320530
Piemonte	Vercelli	CAMPERTOGNO	0,000014285450
Piemonte	Vercelli	CARCOFORO	0,000005719343
Piemonte	Vercelli	CARENSANA	0,000025186443
Piemonte	Vercelli	CARESANABLOT	0,000037965944
Piemonte	Vercelli	CARISIO	0,000035463687
Piemonte	Vercelli	CASANOVA ELVO	0,000008368339
Piemonte	Vercelli	CELLIO	0,000025498413




Regione	Provincia	Comune	Coefficiente di riparto relativo al Fabbisogno Standard
Piemonte	Vercelli	CERVATTO	0,000004339712
Piemonte	Vercelli	CIGLIANO	0,000104914917
Piemonte	Vercelli	CIVIASCO	0,000010559257
Piemonte	Vercelli	COLLOBIANO	0,000005050506
Piemonte	Vercelli	COSTANZANA	0,000021100758
Piemonte	Vercelli	CRAVAGLIANA	0,000012997672
Piemonte	Vercelli	CRESCENTINO	0,000135134282
Piemonte	Vercelli	CROVA	0,000012714263
Piemonte	Vercelli	DESANA	0,000023835201
Piemonte	Vercelli	FOBELLO	0,000011091888
Piemonte	Vercelli	FONTANETTO PO	0,000028466923
Piemonte	Vercelli	FORMIGLIANA	0,000014831129
Piemonte	Vercelli	GATTINARA	0,000148091740
Piemonte	Vercelli	GHISLARENCO	0,000022925358
Piemonte	Vercelli	GREGGIO	0,000012066168
Piemonte	Vercelli	GUARDABOSONE	0,000012069886
Piemonte	Vercelli	LAMPORO	0,000014678364
Piemonte	Vercelli	LENTA	0,000023548255
Piemonte	Vercelli	LIGNANA	0,000014104449
Piemonte	Vercelli	LIVORNO FERRARIS	0,000097227262
Piemonte	Vercelli	LOZZOLO	0,000021004698
Piemonte	Vercelli	MOLLIA	0,000008853891
Piemonte	Vercelli	MONCRIVELLO	0,000033514602
Piemonte	Vercelli	MOTTA DE' CONTI	0,000021055443
Piemonte	Vercelli	OLCENENGO	0,000017419158
Piemonte	Vercelli	OLDENICO	0,000008383949
Piemonte	Vercelli	PALAZZOLO VERCELLESE	0,000028354347
Piemonte	Vercelli	PERTENGO	0,000010429852
Piemonte	Vercelli	PEZZANA	0,000030639752
Piemonte	Vercelli	PILA	0,000009473082
Piemonte	Vercelli	PIODE	0,000012196628
Piemonte	Vercelli	POSTUA	0,000017174384
Piemonte	Vercelli	PRAROLO	0,000025411034
Piemonte	Vercelli	QUARONA	0,000091869965
Piemonte	Vercelli	QUINTO VERCELLESE	0,000012389885
Piemonte	Vercelli	RASSA	0,000007479124
Piemonte	Vercelli	RIMA SAN GIUSEPPE	0,000005147843
Piemonte	Vercelli	RIMASCO	0,000007393022
Piemonte	Vercelli	RIMELLA	0,000008259844




Regione	Provincia	Comune	Coefficiente di riparto relativo al Fabbisogno Standard
Piemonte	Vercelli	RIVA VALDOBBIÀ	0,000017212981
Piemonte	Vercelli	RIVE	0,000013322615
Piemonte	Vercelli	ROASIO	0,000060153456
Piemonte	Vercelli	RONSECCO	0,000016607357
Piemonte	Vercelli	ROSSA	0,000010495450
Piemonte	Vercelli	ROVASENDA	0,000022607038
Piemonte	Vercelli	SABBIA	0,000005355394
Piemonte	Vercelli	SALASCO	0,000008166641
Piemonte	Vercelli	SALI VERCELLESE	0,000005359897
Piemonte	Vercelli	SALUGGIA	0,000087323977
Piemonte	Vercelli	SAN GERMANO VERCELLESE	0,000038638795
Piemonte	Vercelli	SAN GIACOMO VERCELLESE	0,000010840481
Piemonte	Vercelli	SANTHIA'	0,000156270641
Piemonte	Vercelli	SCOPA	0,000017913074
Piemonte	Vercelli	SCOPELLO	0,000031625262
Piemonte	Vercelli	SERRAVALLE SESIA	0,000104821771
Piemonte	Vercelli	STROPPIANA	0,000029078609
Piemonte	Vercelli	TRICERRO	0,000019679820
Piemonte	Vercelli	TRINO	0,000156433920
Piemonte	Vercelli	TRONZANO VERCELLESE	0,000072196012
Piemonte	Vercelli	VALDUGGIA	0,000050483162
Piemonte	Vercelli	VARALLO	0,000158744084
Piemonte	Vercelli	VERCELLI	0,000866678368
Piemonte	Vercelli	VILLARBOIT	0,000019333857
Piemonte	Vercelli	VILLATA	0,000035538571
Piemonte	Vercelli	VOCCA	0,000007255936
Puglia	Bari	ACQUAVIVA DELLE FONTI	0,000327668365
Puglia	Bari	ADELFA	0,000264990638
Puglia	Bari	ALBEROBELLO	0,000202287327
Puglia	Bari	ALTAMURA	0,001189898693
Puglia	Bari	BARI	0,005238167034
Puglia	Bari	BINETTO	0,000054792626
Puglia	Bari	BITETTO	0,000172680044
Puglia	Bari	BITONTO	0,000820334551
Puglia	Bari	BITRITTO	0,000181289154
Puglia	Bari	CAPURSO	0,000257565719
Puglia	Bari	CASAMASSIMA	0,000313237814
Puglia	Bari	CASSANO DELLE MURGE	0,000209013784
Puglia	Bari	CASTELLANA GROTTE	0,000320024957




Regione	Provincia	Comune	Coefficiente di riparto relativo al Fabbisogno Standard
Puglia	Bari	CELLAMARE	0,000118992574
Puglia	Bari	CONVERSANO	0,000457320499
Puglia	Bari	CORATO	0,000843270190
Puglia	Bari	GIOIA DEL COLLE	0,000422477358
Puglia	Bari	GIOVINAZZO	0,000358292167
Puglia	Bari	GRAVINA IN PUGLIA	0,000693386908
Puglia	Bari	GRUMO APPULA	0,000187566589
Puglia	Bari	LOCOROTONDO	0,000232861953
Puglia	Bari	MODUGNO	0,000627324216
Puglia	Bari	MOLA DI BARI	0,000430315705
Puglia	Bari	MOLFETTA	0,001018300659
Puglia	Bari	MONOPOLI	0,000875076536
Puglia	Bari	NOCI	0,000331658476
Puglia	Bari	NOICATTARO	0,000423103317
Puglia	Bari	PALO DEL COLLE	0,000324474237
Puglia	Bari	POGGIORSINI	0,000037727636
Puglia	Bari	POLIGNANO A MARE	0,000354598938
Puglia	Bari	PUTIGNANO	0,000479429156
Puglia	Bari	RUTIGLIANO	0,000284511886
Puglia	Bari	RUVO DI PUGLIA	0,000443287927
Puglia	Bari	SAMMICHELE DI BARI	0,000126736567
Puglia	Bari	SANNICANDRO DI BARI	0,000151731517
Puglia	Bari	SANTERAMO IN COLLE	0,000457986571
Puglia	Bari	TERLIZZI	0,000470582485
Puglia	Bari	TORITTO	0,000154420231
Puglia	Bari	TRIGGIANO	0,000500750388
Puglia	Bari	TURI	0,000199886221
Puglia	Bari	VALENZANO	0,000301252809
Puglia	Barletta-Andria-Trani	ANDRIA	0,001834418324
Puglia	Barletta-Andria-Trani	BARLETTA	0,001732841400
Puglia	Barletta-Andria-Trani	BISCEGLIE	0,000930024001
Puglia	Barletta-Andria-Trani	CANOSA DI PUGLIA	0,000530004517
Puglia	Barletta-Andria-Trani	MARGHERITA DI SAVOIA	0,000206244089
Puglia	Barletta-Andria-Trani	MINERVINO MURGE	0,000125552771
Puglia	Barletta-Andria-Trani	SAN FERDINANDO DI PUGLIA	0,000225533821
Puglia	Barletta-Andria-Trani	SPINAZZOLA	0,000115647359
Puglia	Barletta-Andria-Trani	TRANI	0,000944304688
Puglia	Barletta-Andria-Trani	TRINITAPOLI	0,000244071783
Puglia	Brindisi	BRINDISI	0,001779656280




Regione	Provincia	Comune	Coefficiente di riparto relativo al Fabbisogno Standard
Puglia	Brindisi	CAROVIGNO	0,000289391933
Puglia	Brindisi	CEGLIE MESSAPICA	0,000327025164
Puglia	Brindisi	CELLINO SAN MARCO	0,000113204401
Puglia	Brindisi	CISTERNINO	0,000201989527
Puglia	Brindisi	ERCHIE	0,000122417324
Puglia	Brindisi	FASANO	0,000659663167
Puglia	Brindisi	FRANCAVILLA FONTANA	0,000520407056
Puglia	Brindisi	LATIANO	0,000190392660
Puglia	Brindisi	MESAGNE	0,000398040039
Puglia	Brindisi	ORIA	0,000215620721
Puglia	Brindisi	OSTUNI	0,000622832899
Puglia	Brindisi	SAN DONACI	0,000108406083
Puglia	Brindisi	SAN MICHELE SALENTINO	0,000113780312
Puglia	Brindisi	SAN PANCRAZIO SALENTINO	0,000140152892
Puglia	Brindisi	SAN PIETRO VERNOTICO	0,000245063735
Puglia	Brindisi	SAN VITO DEI NORMANNI	0,000300444993
Puglia	Brindisi	TORCHIAROLO	0,000117094344
Puglia	Brindisi	TORRE SANTA SUSANNA	0,000143444862
Puglia	Brindisi	VILLA CASTELLI	0,000144116237
Puglia	Foggia	ACCADIA	0,000073271611
Puglia	Foggia	ALBERONA	0,000033617369
Puglia	Foggia	ANZANO DI PUGLIA	0,000051184710
Puglia	Foggia	APRICENA	0,000231579502
Puglia	Foggia	ASCOLI SATRIANO	0,000166517544
Puglia	Foggia	BICCARI	0,000064471073
Puglia	Foggia	BOVINO	0,000107961781
Puglia	Foggia	CAGNANO VARANO	0,000135421241
Puglia	Foggia	CANDELA	0,000099241263
Puglia	Foggia	CARAPELLE	0,000102835693
Puglia	Foggia	CARLANTINO	0,000030812130
Puglia	Foggia	CARPINO	0,000094590200
Puglia	Foggia	CASALNUOVO MONTEROTARO	0,000053197892
Puglia	Foggia	CASALVECCHIO DI PUGLIA	0,000043833607
Puglia	Foggia	CASTELLUCCIO DEI SAURI	0,000045682246
Puglia	Foggia	CASTELLUCCIO VALMAGGIORE	0,000035294778
Puglia	Foggia	CASTELNUOVO DELLA DAUNIA	0,000046853785
Puglia	Foggia	CELENZA VALFORTORE	0,000039208861
Puglia	Foggia	CELLE DI SAN VITO	0,000011096664
Puglia	Foggia	CERIGNOLA	0,000934875972




Regione	Provincia	Comune	Coefficiente di riparto relativo al Fabbisogno Standard
Puglia	Foggia	CHIEUTI	0,000047994280
Puglia	Foggia	DELICETO	0,000120653463
Puglia	Foggia	FAETO	0,000030122397
Puglia	Foggia	FOGGIA	0,001641992963
Puglia	Foggia	ISCHITELLA	0,000100908246
Puglia	Foggia	ISOLE TREMITI	0,000028133185
Puglia	Foggia	LESINA	0,000152003887
Puglia	Foggia	LUCERA	0,000560527931
Puglia	Foggia	MANFREDONIA	0,001051072912
Puglia	Foggia	MATTINATA	0,000139834961
Puglia	Foggia	MONTE SANT'ANGELO	0,000236301793
Puglia	Foggia	MONTELEONE DI PUGLIA	0,000039144221
Puglia	Foggia	MOTTA MONTECORVINO	0,000031124077
Puglia	Foggia	ORDONA	0,000050828866
Puglia	Foggia	ORSARA DI PUGLIA	0,000077868209
Puglia	Foggia	ORTA NOVA	0,000255745963
Puglia	Foggia	PANNI	0,000042815923
Puglia	Foggia	PESCHICI	0,000152120919
Puglia	Foggia	PIETRAMONTECORVINO	0,000074365614
Puglia	Foggia	POGGIO IMPERIALE	0,000061134366
Puglia	Foggia	RIGNANO GARGANICO	0,000049106479
Puglia	Foggia	ROCCHETTA SANT'ANTONIO	0,000062531020
Puglia	Foggia	RODI GARGANICO	0,000150956695
Puglia	Foggia	ROSETO VALFORTORE	0,000051275194
Puglia	Foggia	SAN GIOVANNI ROTONDO	0,000523496274
Puglia	Foggia	SAN MARCO IN LAMIS	0,000232854002
Puglia	Foggia	SAN MARCO LA CATOLA	0,000030725992
Puglia	Foggia	SAN NICANDRO GARGANICO	0,000248867378
Puglia	Foggia	SAN PAOLO DI CIVITATE	0,000108072594
Puglia	Foggia	SAN SEVERO	0,000814840654
Puglia	Foggia	SANT'AGATA DI PUGLIA	0,000072291341
Puglia	Foggia	SERRACAPRIOLA	0,000083410721
Puglia	Foggia	STORNARA	0,000099558546
Puglia	Foggia	STORNARELLA	0,000097542953
Puglia	Foggia	TORREMAGGIORE	0,000244932661
Puglia	Foggia	TROIA	0,000155908841
Puglia	Foggia	VICO DEL GARGANO	0,000177945767
Puglia	Foggia	VIESTE	0,000342850612
Puglia	Foggia	VOLTURARA APPULA	0,000016282033



Regione	Provincia	Comune	Coefficiente di riparto relativo al Fabbisogno Standard
Puglia	Foggia	VOLTURINO	0,000049938160
Puglia	Foggia	ZAPPONETA	0,000074389569
Puglia	Lecce	ACQUARICA DEL CAPO	0,000095722569
Puglia	Lecce	ALESSANO	0,000115055189
Puglia	Lecce	ALEZIO	0,000099728773
Puglia	Lecce	ALLISTE	0,000112693122
Puglia	Lecce	ANDRANO	0,000096999293
Puglia	Lecce	ARADEO	0,000107667559
Puglia	Lecce	ARNESANO	0,000071967807
Puglia	Lecce	BAGNOLO DEL SALENTO	0,000035550028
Puglia	Lecce	BOTRUGNO	0,000054900110
Puglia	Lecce	CALIMERA	0,000112403649
Puglia	Lecce	CAMPI SALENTINA	0,000146618045
Puglia	Lecce	CANNOLE	0,000037821797
Puglia	Lecce	CAPRARICA DI LECCE	0,000047936110
Puglia	Lecce	CARMIANO	0,000173173803
Puglia	Lecce	CARPIGNANO SALENTINO	0,000070977697
Puglia	Lecce	CASARANO	0,000289235811
Puglia	Lecce	CASTRI DI LECCE	0,000058921683
Puglia	Lecce	CASTRIGNANO DE' GRECI	0,000082200806
Puglia	Lecce	CASTRIGNANO DEL CAPO	0,000139039329
Puglia	Lecce	CASTRO	0,000070148359
Puglia	Lecce	CAVALLINO	0,000169369388
Puglia	Lecce	COLLEPASSO	0,000109241381
Puglia	Lecce	COPERTINO	0,000349189111
Puglia	Lecce	CORIGLIANO D'OTRANTO	0,000105898012
Puglia	Lecce	CORSANO	0,000096552188
Puglia	Lecce	CURSI	0,000079880748
Puglia	Lecce	CUTROFIANO	0,000128824413
Puglia	Lecce	DISO	0,000068357462
Puglia	Lecce	GAGLIANO DEL CAPO	0,000102818670
Puglia	Lecce	GALATINA	0,000356629207
Puglia	Lecce	GALATONE	0,000287128905
Puglia	Lecce	GALLIPOLI	0,000436379770
Puglia	Lecce	GIUGGIANELLO	0,000029175869
Puglia	Lecce	GIURDIGNANO	0,000040858263
Puglia	Lecce	GUAGNANO	0,000096833415
Puglia	Lecce	LECCE	0,001798084718
Puglia	Lecce	LEQUILE	0,000133346463




Regione	Provincia	Comune	Coefficiente di riparto relativo al Fabbisogno Standard
Puglia	Lecce	LEVERANO	0,000180692016
Puglia	Lecce	LIZZANELLO	0,000150972934
Puglia	Lecce	MAGLIE	0,000239228324
Puglia	Lecce	MARTANO	0,000124441997
Puglia	Lecce	MARTIGNANO	0,000034064081
Puglia	Lecce	MATINO	0,000165018593
Puglia	Lecce	MELENDUGNO	0,000178294188
Puglia	Lecce	MELISSANO	0,000110666099
Puglia	Lecce	MELPIGNANO	0,000048966422
Puglia	Lecce	MIGGIANO	0,000074480090
Puglia	Lecce	MINERVINO DI LECCE	0,000080533225
Puglia	Lecce	MONTERONI DI LECCE	0,000169525427
Puglia	Lecce	MONTESANO SALENTINO	0,000055992424
Puglia	Lecce	MORCIANO DI LEUCA	0,000077562213
Puglia	Lecce	MURO LECCESE	0,000105992329
Puglia	Lecce	NARDO'	0,000539707806
Puglia	Lecce	NEVIANO	0,000095030255
Puglia	Lecce	NOCIGLIA	0,000047966595
Puglia	Lecce	NOVOLI	0,000113008291
Puglia	Lecce	ORTELLE	0,000046974568
Puglia	Lecce	OTRANTO	0,000174906095
Puglia	Lecce	PALMARIGGI	0,000032284765
Puglia	Lecce	PARABITA	0,000128424893
Puglia	Lecce	PATU'	0,000045282542
Puglia	Lecce	POGGIARDO	0,000105214037
Puglia	Lecce	PORTO CESAREO	0,000192019806
Puglia	Lecce	PRESICCE	0,000105451051
Puglia	Lecce	RACALE	0,000162785760
Puglia	Lecce	RUFFANO	0,000123558261
Puglia	Lecce	SALICE SALENTINO	0,000110353605
Puglia	Lecce	SALVE	0,000124232449
Puglia	Lecce	SAN CASSIANO	0,000045923218
Puglia	Lecce	SAN CESARIO DI LECCE	0,000110096585
Puglia	Lecce	SAN DONATO DI LECCE	0,000108292830
Puglia	Lecce	SAN PIETRO IN LAMA	0,000063389779
Puglia	Lecce	SANARICA	0,000032561702
Puglia	Lecce	SANNICOLA	0,000122262694
Puglia	Lecce	SANTA CESAREA TERME	0,000081246524
Puglia	Lecce	SCORRANO	0,000104839287




Regione	Provincia	Comune	Coefficiente di riparto relativo al Fabbisogno Standard
Puglia	Lecce	SECLI'	0,000037228845
Puglia	Lecce	SOGLIANO CAVOUR	0,000072246040
Puglia	Lecce	SOLETO	0,000096853911
Puglia	Lecce	SPECCHIA	0,000101813352
Puglia	Lecce	SPONGANO	0,000072700311
Puglia	Lecce	SQUINZANO	0,000169760842
Puglia	Lecce	STERNATIA	0,000053128508
Puglia	Lecce	SUPERSANO	0,000084559200
Puglia	Lecce	SURANO	0,000036522399
Puglia	Lecce	SURBO	0,000174572925
Puglia	Lecce	TAURISANO	0,000172658499
Puglia	Lecce	TAVIANO	0,000189456010
Puglia	Lecce	TIGGIANO	0,000059108141
Puglia	Lecce	TREPZZI	0,000186477513
Puglia	Lecce	TRICASE	0,000287426245
Puglia	Lecce	TUGLIE	0,000105621564
Puglia	Lecce	UGENTO	0,000298877513
Puglia	Lecce	UGGIANO LA CHIESA	0,000091770827
Puglia	Lecce	VEGLIE	0,000215490335
Puglia	Lecce	VERNOLE	0,000114762901
Puglia	Lecce	ZOLLINO	0,000040773771
Puglia	Taranto	AVETRANA	0,000130740869
Puglia	Taranto	CAROSINO	0,000108063915
Puglia	Taranto	CASTELLANETA	0,000294129287
Puglia	Taranto	CRISPIANO	0,000199878754
Puglia	Taranto	FAGGIANO	0,000069871922
Puglia	Taranto	FRAGAGNANO	0,000099078483
Puglia	Taranto	GINOSA	0,000384985377
Puglia	Taranto	GROTTAGLIE	0,000500236894
Puglia	Taranto	LATERZA	0,000221256970
Puglia	Taranto	LEPORANO	0,000127569826
Puglia	Taranto	LIZZANO	0,000141532760
Puglia	Taranto	MANDURIA	0,000497217040
Puglia	Taranto	MARTINA FRANCA	0,000880999169
Puglia	Taranto	MARUGGIO	0,000121400312
Puglia	Taranto	MASSAFRA	0,000489626572
Puglia	Taranto	MONTEIASI	0,000094242656
Puglia	Taranto	MONTEMESOLA	0,000081124258
Puglia	Taranto	MONTEPARANO	0,000047161414




Regione	Provincia	Comune	Coefficiente di riparto relativo al Fabbisogno Standard
Puglia	Taranto	MOTTOLA	0,000259903002
Puglia	Taranto	PALAGIANELLO	0,000125866670
Puglia	Taranto	PALAGIANO	0,000251432697
Puglia	Taranto	PULSANO	0,000177763793
Puglia	Taranto	ROCCAFORZATA	0,000037260463
Puglia	Taranto	SAN GIORGIO IONICO	0,000287476256
Puglia	Taranto	SAN MARZANO DI SAN GIUSEPPE	0,000135313809
Puglia	Taranto	SAVA	0,000230324190
Puglia	Taranto	STATTE	0,000199179388
Puglia	Taranto	TARANTO	0,001746533717
Puglia	Taranto	TORRICELLA	0,000090591922
Toscana	Arezzo	ANGHIARI	0,000120913252
Toscana	Arezzo	AREZZO	0,001935089002
Toscana	Arezzo	BADIA TEDALDA	0,000030117086
Toscana	Arezzo	BIBBIENA	0,000193733032
Toscana	Arezzo	BUCINE	0,000158059836
Toscana	Arezzo	CAPOLONA	0,000105359833
Toscana	Arezzo	CAPRESE MICHELANGELO	0,000042282110
Toscana	Arezzo	CASTEL FOCOGNANO	0,000069607689
Toscana	Arezzo	CASTEL SAN NICCOLO'	0,000061352320
Toscana	Arezzo	CASTELFRANCO DI SOPRA	0,000066935767
Toscana	Arezzo	CASTIGLION FIBOCCHI	0,000048005943
Toscana	Arezzo	CASTIGLION FIORENTINO	0,000219315463
Toscana	Arezzo	CAVRIGLIA	0,000164869429
Toscana	Arezzo	CHITIGNANO	0,000027617992
Toscana	Arezzo	CHIUSI DELLA VERNA	0,000048059727
Toscana	Arezzo	CIVITELLA IN VAL DI CHIANA	0,000163753099
Toscana	Arezzo	CORTONA	0,000407362924
Toscana	Arezzo	FOIANO DELLA CHIANA	0,000168085280
Toscana	Arezzo	LATERINA	0,000071336549
Toscana	Arezzo	LORO CIUFFENNA	0,000118244458
Toscana	Arezzo	LUCIGNANO	0,000079113515
Toscana	Arezzo	MARCIANO DELLA CHIANA	0,000072713534
Toscana	Arezzo	MONTE SAN SAVINO	0,000137290084
Toscana	Arezzo	MONTEMIGNAIO	0,000021282320
Toscana	Arezzo	MONTERCHI	0,000048959045
Toscana	Arezzo	MONTEVARCHI	0,000423922350
Toscana	Arezzo	ORTIGNANO RAGGIOLO	0,000025120469
Toscana	Arezzo	PERGINE VALDARNO	0,000075318694




Regione	Provincia	Comune	Coefficiente di riparto relativo al Fabbisogno Standard
Toscana	Arezzo	PIAN DI SCO	0,000124157738
Toscana	Arezzo	PIEVE SANTO STEFANO	0,000075573305
Toscana	Arezzo	POPPI	0,000136350425
Toscana	Arezzo	PRATOVECCHIO	0,000065130846
Toscana	Arezzo	SAN GIOVANNI VALDARNO	0,000302104323
Toscana	Arezzo	SANSEPOLCRO	0,000291461317
Toscana	Arezzo	SESTINO	0,000035618664
Toscana	Arezzo	STIA	0,000066332784
Toscana	Arezzo	SUBBIANO	0,000119417086
Toscana	Arezzo	TALLA	0,000029176412
Toscana	Arezzo	TERRANUOVA BRACCIOLINI	0,000197126048
Toscana	Firenze	BAGNO A RIPOLI	0,000567159353
Toscana	Firenze	BARBERINO DI MUGELLO	0,000238951302
Toscana	Firenze	BARBERINO VAL D'ELSA	0,000111418328
Toscana	Firenze	BORGO SAN LORENZO	0,000335260208
Toscana	Firenze	CALENZANO	0,000329789786
Toscana	Firenze	CAMPI BISENZIO	0,000799992372
Toscana	Firenze	CAPRAIA E LIMITE	0,000142470320
Toscana	Firenze	CASTELFIORENTINO	0,000306904877
Toscana	Firenze	CERRETO GUIDI	0,000162163255
Toscana	Firenze	CERTALDO	0,000284760329
Toscana	Firenze	DICOMANO	0,000121034792
Toscana	Firenze	EMPOLI	0,000866783503
Toscana	Firenze	FIESOLE	0,000301795589
Toscana	Firenze	FIGLINE VALDARNO	0,000323949883
Toscana	Firenze	FIRENZE	0,008375867380
Toscana	Firenze	FIRENZUOLA	0,000124016145
Toscana	Firenze	FUCECCHIO	0,000390927884
Toscana	Firenze	GAMBASSI TERME	0,000122190729
Toscana	Firenze	GREVE IN CHIANTI	0,000301284935
Toscana	Firenze	IMPRUNETA	0,000304758064
Toscana	Firenze	INCISA IN VAL D'ARNO	0,000128060199
Toscana	Firenze	LASTRA A SIGNA	0,000333718597
Toscana	Firenze	LONDA	0,000048718071
Toscana	Firenze	MARRADI	0,000075752399
Toscana	Firenze	MONTAIONE	0,000115281578
Toscana	Firenze	MONTELUPO FIORENTINO	0,000280620153
Toscana	Firenze	MONTESPERTOLI	0,000251397279
Toscana	Firenze	PALAZZUOLO SUL SENIO	0,000034938047




Regione	Provincia	Comune	Coefficiente di riparto relativo al Fabbisogno Standard
Toscana	Firenze	PELAGO	0,000149656717
Toscana	Firenze	PONTASSIEVE	0,000405334952
Toscana	Firenze	REGGELLO	0,000285478091
Toscana	Firenze	RIGNANO SULL'ARNO	0,000158111494
Toscana	Firenze	RUFINA	0,000147293804
Toscana	Firenze	SAN CASCIANO IN VAL DI PESA	0,000336749532
Toscana	Firenze	SAN GODENZO	0,000037892064
Toscana	Firenze	SAN PIERO A SIEVE	0,000102326973
Toscana	Firenze	SCANDICCI	0,000964730585
Toscana	Firenze	SCARPERIA	0,000166769725
Toscana	Firenze	SESTO FIORENTINO	0,000998464266
Toscana	Firenze	SIGNA	0,000328629263
Toscana	Firenze	TAVARNELLE VAL DI PESA	0,000174053997
Toscana	Firenze	VAGLIA	0,000117001808
Toscana	Firenze	VICCHIO	0,000148102645
Toscana	Firenze	VINCI	0,000292944472
Toscana	Grosseto	ARCIDOSSO	0,000102873271
Toscana	Grosseto	CAMPAGNATICO	0,000059325299
Toscana	Grosseto	CAPALBIO	0,000113351120
Toscana	Grosseto	CASTEL DEL PIANO	0,000116367133
Toscana	Grosseto	CASTELL'AZZARA	0,000044874492
Toscana	Grosseto	CASTIGLIONE DELLA PESCAIA	0,000293932263
Toscana	Grosseto	CINIGIANO	0,000076831721
Toscana	Grosseto	CIVITELLA PAGANICO	0,000093620977
Toscana	Grosseto	FOLLONICA	0,000473989912
Toscana	Grosseto	GAVORRANO	0,000162215602
Toscana	Grosseto	GROSSETO	0,001615997916
Toscana	Grosseto	ISOLA DEL GIGLIO	0,000062883155
Toscana	Grosseto	MAGLIANO IN TOSCANA	0,000085608424
Toscana	Grosseto	MANCIANO	0,000185845021
Toscana	Grosseto	MASSA MARITTIMA	0,000166000446
Toscana	Grosseto	MONTE ARGENTARIO	0,000303726535
Toscana	Grosseto	MONTEROTONDO MARITTIMO	0,000038939424
Toscana	Grosseto	MONTIERI	0,000047683684
Toscana	Grosseto	ORBETELLO	0,000342169768
Toscana	Grosseto	PITIGLIANO	0,000101532750
Toscana	Grosseto	ROCCALBEGNA	0,000033357077
Toscana	Grosseto	ROCCASTRADA	0,000165713908
Toscana	Grosseto	SANTA FIORA	0,000085150828




Regione	Provincia	Comune	Coefficiente di riparto relativo al Fabbisogno Standard
Toscana	Grosseto	SCANSANO	0,000111308011
Toscana	Grosseto	SCARLINO	0,000101333182
Toscana	Grosseto	SEGGIANO	0,000034627698
Toscana	Grosseto	SEMPRONIANO	0,000035551694
Toscana	Grosseto	SORANO	0,000100902532
Toscana	Livorno	BIBBONA	0,000120501919
Toscana	Livorno	CAMPIGLIA MARITTIMA	0,000268627343
Toscana	Livorno	CAMPO NELL'ELBA	0,000179536994
Toscana	Livorno	CAPOLIVERI	0,000162383341
Toscana	Livorno	CAPRAIA ISOLA	0,000021461733
Toscana	Livorno	CASTAGNETO CARDUCCI	0,000198545989
Toscana	Livorno	CECINA	0,000608278605
Toscana	Livorno	COLLESALVETTI	0,000273393927
Toscana	Livorno	LIVORNO	0,001811099496
Toscana	Livorno	MARCIANA	0,000110959286
Toscana	Livorno	MARCIANA MARINA	0,000081398974
Toscana	Livorno	PIOMBINO	0,000632103868
Toscana	Livorno	PORTO AZZURRO	0,000121683143
Toscana	Livorno	PORTOFERRAIO	0,000282416407
Toscana	Livorno	RIO MARINA	0,000083365286
Toscana	Livorno	RIO NELL'ELBA	0,000046191153
Toscana	Livorno	ROSIGNANO MARITTIMO	0,000773389199
Toscana	Livorno	SAN VINCENZO	0,000221498188
Toscana	Livorno	SASSETTA	0,000019098284
Toscana	Livorno	SUVERETO	0,000076544758
Toscana	Lucca	ALTOPASCIO	0,000231976570
Toscana	Lucca	BAGNI DI LUCCA	0,000145753104
Toscana	Lucca	BARGA	0,000176147448
Toscana	Lucca	BORGO A MOZZANO	0,000123724976
Toscana	Lucca	CAMAIORE	0,000641436155
Toscana	Lucca	CAMPORGIANO	0,000051245394
Toscana	Lucca	CAPANORI	0,000696265765
Toscana	Lucca	CAREGGINE	0,000018285522
Toscana	Lucca	CASTELNUOVO DI GARFAGNANA	0,000125899993
Toscana	Lucca	CASTIGLIONE DI GARFAGNANA	0,000045231761
Toscana	Lucca	COREGLIA ANTELMINELLI	0,000112254718
Toscana	Lucca	FABBRICHE DI VALLICO	0,000019620187
Toscana	Lucca	FORTE DEI MARMI	0,000285750635
Toscana	Lucca	FOSCIANDORA	0,000019548834




Regione	Provincia	Comune	Coefficiente di riparto relativo al Fabbisogno Standard
Toscana	Lucca	GALLICANO	0,000080848331
Toscana	Lucca	GIUNCUGNANO	0,000017024529
Toscana	Lucca	LUCCA	0,001786741983
Toscana	Lucca	MASSAROSA	0,000346777427
Toscana	Lucca	MINUCCIANO	0,000058347062
Toscana	Lucca	MOLAZZANA	0,000030184968
Toscana	Lucca	MONTECARLO	0,000094485473
Toscana	Lucca	PESCAGLIA	0,000096568720
Toscana	Lucca	PIAZZA AL SERCHIO	0,000057715663
Toscana	Lucca	PIETRASANTA	0,000563759172
Toscana	Lucca	PIEVE FOSCIANA	0,000051602197
Toscana	Lucca	PORCARI	0,000157310352
Toscana	Lucca	SAN ROMANO IN GARFAGNANA	0,000035293531
Toscana	Lucca	SERAVEZZA	0,000231029051
Toscana	Lucca	SILLANO	0,000025555957
Toscana	Lucca	STAZZEMA	0,000073636319
Toscana	Lucca	VAGLI SOTTO	0,000024345954
Toscana	Lucca	VERGEMOLI	0,000013983387
Toscana	Lucca	VIAREGGIO	0,001471028607
Toscana	Lucca	VILLA BASILICA	0,000044811051
Toscana	Lucca	VILLA COLLEMANDINA	0,000034862922
Toscana	Massa-Carrara	AULLA	0,000193306638
Toscana	Massa-Carrara	BAGNONE	0,000056517245
Toscana	Massa-Carrara	CARRARA	0,001180886122
Toscana	Massa-Carrara	CASOLA IN LUNIGIANA	0,000029732634
Toscana	Massa-Carrara	COMANO	0,000024791004
Toscana	Massa-Carrara	FILATIERA	0,000058503143
Toscana	Massa-Carrara	FIVIZZANO	0,000175138275
Toscana	Massa-Carrara	FOSDINOVO	0,000116561911
Toscana	Massa-Carrara	LICCIANA NARDI	0,000117452462
Toscana	Massa-Carrara	MASSA	0,001334266152
Toscana	Massa-Carrara	MONTIGNOSO	0,000226221475
Toscana	Massa-Carrara	MULAZZO	0,000072055354
Toscana	Massa-Carrara	PODENZANA	0,000056442409
Toscana	Massa-Carrara	PONTREMOLI	0,000160010166
Toscana	Massa-Carrara	TRESANA	0,000049721395
Toscana	Massa-Carrara	VILLAFRANCA IN LUNIGIANA	0,000127257998
Toscana	Massa-Carrara	ZERI	0,000034626699
Toscana	Pisa	BIENTINA	0,000138354816




Regione	Provincia	Comune	Coefficiente di riparto relativo al Fabbisogno Standard
Toscana	Pisa	BUTI	0,000121510199
Toscana	Pisa	CALCI	0,000133669914
Toscana	Pisa	CALCINAIA	0,000210133319
Toscana	Pisa	CAPANNOLI	0,000120658899
Toscana	Pisa	CASALE MARITTIMO	0,000032667063
Toscana	Pisa	CASCIANA TERME	0,000086529125
Toscana	Pisa	CASCINA	0,000742513089
Toscana	Pisa	CASTELFRANCO DI SOTTO	0,000229857978
Toscana	Pisa	CASTELLINA MARITTIMA	0,000056710634
Toscana	Pisa	CASTELNUOVO DI VAL DI CECINA	0,000058768456
Toscana	Pisa	CHIANNI	0,000041023342
Toscana	Pisa	CRESPINA	0,000097885754
Toscana	Pisa	FAUGLIA	0,000082924946
Toscana	Pisa	GUARDISTALLO	0,000037327962
Toscana	Pisa	LAJATICO	0,000033673933
Toscana	Pisa	LARI	0,000144444004
Toscana	Pisa	LORENZANA	0,000031794244
Toscana	Pisa	MONTECATINI VAL DI CECINA	0,000048243508
Toscana	Pisa	MONTESCUDAIO	0,000056562263
Toscana	Pisa	MONTEVERDI MARITTIMO	0,000024575046
Toscana	Pisa	MONTOPOLI IN VAL D'ARNO	0,000186100823
Toscana	Pisa	ORCIANO PISANO	0,000016974661
Toscana	Pisa	PALAIA	0,000097139966
Toscana	Pisa	PECCIOLI	0,000112191561
Toscana	Pisa	PISA	0,002294444540
Toscana	Pisa	POMARANCE	0,000132192146
Toscana	Pisa	PONSACCO	0,000252320492
Toscana	Pisa	PONTEREDERA	0,000549122282
Toscana	Pisa	RIPARBELLA	0,000051013109
Toscana	Pisa	SAN GIULIANO TERME	0,000521278606
Toscana	Pisa	SAN MINIATO	0,000497500947
Toscana	Pisa	SANTA CROCE SULL'ARNO	0,000222966724
Toscana	Pisa	SANTA LUCE	0,000041552181
Toscana	Pisa	SANTA MARIA A MONTE	0,000196892150
Toscana	Pisa	TERRICCIOLA	0,000093135526
Toscana	Pisa	VECCHIANO	0,000221244801
Toscana	Pisa	VICOPIANO	0,000151990649
Toscana	Pisa	VOLTERRA	0,000234078558
Toscana	Pistoia	ABETONE	0,000048489208




Regione	Provincia	Comune	Coefficiente di riparto relativo al Fabbisogno Standard
Toscana	Pistoia	AGLIANA	0,000306326915
Toscana	Pistoia	BUGGIANO	0,000165747195
Toscana	Pistoia	CHIESINA UZZANESE	0,000105569321
Toscana	Pistoia	CUTIGLIANO	0,000056851593
Toscana	Pistoia	LAMPORECCHIO	0,000153560042
Toscana	Pistoia	LARCIANO	0,000132143709
Toscana	Pistoia	MARLIANA	0,000084404376
Toscana	Pistoia	MASSA E COZZILE	0,000164259184
Toscana	Pistoia	MONSUMMANO TERME	0,000380137875
Toscana	Pistoia	MONTALE	0,000204029734
Toscana	Pistoia	MONTECATINI-TERME	0,000567593050
Toscana	Pistoia	PESCIA	0,000336058486
Toscana	Pistoia	PIEVE A NIEVOLE	0,000167551942
Toscana	Pistoia	PISTOIA	0,001825369328
Toscana	Pistoia	PITEGLIO	0,000052612207
Toscana	Pistoia	PONTE BUGGIANESE	0,000153048805
Toscana	Pistoia	QUARRATA	0,000436995043
Toscana	Pistoia	SAMBUCA PISTOIESE	0,000055411741
Toscana	Pistoia	SAN MARCELLO PISTOIESE	0,000158834276
Toscana	Pistoia	SERRAVALLE PISTOIESE	0,000240296846
Toscana	Pistoia	UZZANO	0,000126814629
Toscana	Prato	CANTAGALLO	0,000067579923
Toscana	Prato	CARMIGNANO	0,000226241125
Toscana	Prato	MONTEMURLO	0,000317541762
Toscana	Prato	POGGIO A CAIANO	0,000169305737
Toscana	Prato	PRATO	0,002134410021
Toscana	Prato	VAIANO	0,000141217132
Toscana	Prato	VERNIO	0,000120114393
Toscana	Siena	ABBADIA SAN SALVATORE	0,000157444189
Toscana	Siena	ASCIANO	0,000146520102
Toscana	Siena	BUONCONVENTO	0,000077945615
Toscana	Siena	CASOLE D'ELSA	0,000094505060
Toscana	Siena	CASTELLINA IN CHIANTI	0,000088189094
Toscana	Siena	CASTELNUOVO BERARDENGA	0,000188586516
Toscana	Siena	CASTIGLIONE D'ORCIA	0,000072508058
Toscana	Siena	CETONA	0,000066441007
Toscana	Siena	CHIANCIANO TERME	0,000218617391
Toscana	Siena	CHIUSSINO	0,000051579039
Toscana	Siena	CHIUSI	0,000163780723




Regione	Provincia	Comune	Coefficiente di riparto relativo al Fabbisogno Standard
Toscana	Siena	COLLE DI VAL D'ELSA	0,000384427646
Toscana	Siena	GAIOLE IN CHIANTI	0,000082612022
Toscana	Siena	MONTALCINO	0,000150850742
Toscana	Siena	MONTEPULCIANO	0,000284221171
Toscana	Siena	MONTERIGGIONI	0,000188767157
Toscana	Siena	MONTERONI D'ARBIA	0,000159749534
Toscana	Siena	MONTICIANO	0,000041438133
Toscana	Siena	MURLO	0,000060518915
Toscana	Siena	PIANCASTAGNAIO	0,000099145182
Toscana	Siena	PIENZA	0,000065503643
Toscana	Siena	POGGIBONSI	0,000579250166
Toscana	Siena	RADDA IN CHIANTI	0,000056178461
Toscana	Siena	RADICOFANI	0,000032913663
Toscana	Siena	RADICONOLI	0,000027724759
Toscana	Siena	RAPOLANO TERME	0,000135258552
Toscana	Siena	SAN CASCIANO DEI BAGNI	0,000050430133
Toscana	Siena	SAN GIMIGNANO	0,000227037141
Toscana	Siena	SAN GIOVANNI D'ASSO	0,000026228982
Toscana	Siena	SAN QUIRICO D'ORCIA	0,000085738978
Toscana	Siena	SARTEANO	0,000112953916
Toscana	Siena	SIENA	0,001286436776
Toscana	Siena	SINALUNGA	0,000220802862
Toscana	Siena	SOVICILLE	0,000185115034
Toscana	Siena	TORRITA DI SIENA	0,000149162275
Toscana	Siena	TREQUANDA	0,000036134207
Umbria	Perugia	ASSISI	0,000585928781
Umbria	Perugia	BASTIA UMBRA	0,000360798228
Umbria	Perugia	BETTONA	0,000089522820
Umbria	Perugia	BEVAGNA	0,000117697642
Umbria	Perugia	CAMPELLO SUL CLITUNNO	0,000087640859
Umbria	Perugia	CANNARA	0,000086736452
Umbria	Perugia	CASCIA	0,000108878761
Umbria	Perugia	CASTEL RITALDI	0,000073302385
Umbria	Perugia	CASTIGLIONE DEL LAGO	0,000296434615
Umbria	Perugia	CERRETO DI SPOLETO	0,000040779228
Umbria	Perugia	CITERNA	0,000074191098
Umbria	Perugia	CITTA' DELLA PIEVE	0,000145542153
Umbria	Perugia	CITTA' DI CASTELLO	0,000716712160
Umbria	Perugia	COLLAZZONE	0,000081371448




Regione	Provincia	Comune	Coefficiente di riparto relativo al Fabbisogno Standard
Umbria	Perugia	CORCIANO	0,000371770750
Umbria	Perugia	COSTACCIARO	0,000034536445
Umbria	Perugia	DERUTA	0,000153808987
Umbria	Perugia	FOLIGNO	0,001352011093
Umbria	Perugia	FOSSATO DI VICO	0,000069103498
Umbria	Perugia	FRATTA TODINA	0,000044627144
Umbria	Perugia	GIANO DELL'UMBRIA	0,000080728114
Umbria	Perugia	GUALDO CATTANEO	0,000145157582
Umbria	Perugia	GUALDO TADINO	0,000264928412
Umbria	Perugia	GUBBIO	0,000628560986
Umbria	Perugia	LISCIANO NICCONI	0,000019538555
Umbria	Perugia	MAGIONE	0,000239128467
Umbria	Perugia	MARSCIANO	0,000347617464
Umbria	Perugia	MASSA MARTANA	0,000100268869
Umbria	Perugia	MONTE CASTELLO DI VIBIO	0,000037569048
Umbria	Perugia	MONTE SANTA MARIA TIBERINA	0,000029698915
Umbria	Perugia	MONTEFALCO	0,000122443730
Umbria	Perugia	MONTELEONE DI SPOLETO	0,000026724430
Umbria	Perugia	MONTONE	0,00004772527
Umbria	Perugia	NOCERA UMBRA	0,000124625131
Umbria	Perugia	NORCIA	0,000155938433
Umbria	Perugia	PACIANO	0,000026304206
Umbria	Perugia	PANICALE	0,000120083209
Umbria	Perugia	PASSIGNANO SUL TRASIMENO	0,000127255492
Umbria	Perugia	PERUGIA	0,002073849468
Umbria	Perugia	PIEGARO	0,000082770026
Umbria	Perugia	PIETRALUNGA	0,000052481084
Umbria	Perugia	POGGIODOMO	0,000010342170
Umbria	Perugia	PRECI	0,000031894766
Umbria	Perugia	SAN GIUSTINO	0,000165950765
Umbria	Perugia	SANT'ANATOLIA DI NARCO	0,000022996179
Umbria	Perugia	SCHEGGIA E PASCELUPO	0,000047249667
Umbria	Perugia	SCHEGGINO	0,000020482643
Umbria	Perugia	SELLANO	0,000043897943
Umbria	Perugia	SIGILLO	0,000055453727
Umbria	Perugia	SPELLO	0,000193689265
Umbria	Perugia	SPOLETO	0,000934398169
Umbria	Perugia	TODI	0,000302325739
Umbria	Perugia	TORGIANO	0,000127418290




Regione	Provincia	Comune	Coefficiente di riparto relativo al Fabbisogno Standard
Umbria	Perugia	TREVI	0,000210645869
Umbria	Perugia	TUORO SUL TRASIMENO	0,000091103670
Umbria	Perugia	UMBERTIDE	0,000284010840
Umbria	Perugia	VALFABBRICA	0,000075653030
Umbria	Perugia	VALLO DI NERA	0,000019530052
Umbria	Perugia	VALTOPINA	0,000045562295
Umbria	Terni	ACQUASPARTA	0,000113827590
Umbria	Terni	ALLERONA	0,000044890418
Umbria	Terni	ALVIANO	0,000043596383
Umbria	Terni	AMELIA	0,000191814468
Umbria	Terni	ARRONE	0,000090909358
Umbria	Terni	ATTIGLIANO	0,000044194875
Umbria	Terni	AVIGLIANO UMBRO	0,000058849195
Umbria	Terni	BASCHI	0,000073975410
Umbria	Terni	CALVI DELL'UMBRIA	0,000047755466
Umbria	Terni	CASTEL GIORGIO	0,000051519996
Umbria	Terni	CASTEL VISCARDO	0,000072354356
Umbria	Terni	FABRO	0,000070084732
Umbria	Terni	FERENTILLO	0,000062987737
Umbria	Terni	FICULLE	0,000039831219
Umbria	Terni	GIOVE	0,000048054904
Umbria	Terni	GUARDEA	0,000045811382
Umbria	Terni	LUGNANO IN TEVERINA	0,000036603724
Umbria	Terni	MONTECASTRILLI	0,000098827109
Umbria	Terni	MONTECCHIO	0,000047301974
Umbria	Terni	MONTEFRANCO	0,000038103379
Umbria	Terni	MONTEGABBIONE	0,000028499828
Umbria	Terni	MONTELEONE D'ORVIETO	0,000039130878
Umbria	Terni	NARNI	0,000328261001
Umbria	Terni	ORVIETO	0,000447566061
Umbria	Terni	OTRICOLI	0,000045512273
Umbria	Terni	PARRANO	0,000016439703
Umbria	Terni	PENNA IN TEVERINA	0,000028921124
Umbria	Terni	POLINO	0,000016585100
Umbria	Terni	PORANO	0,000041059937
Umbria	Terni	SAN GEMINI	0,000100616287
Umbria	Terni	SAN VENANZO	0,000054365168
Umbria	Terni	STRONCONE	0,000102856409
Umbria	Terni	TERNI	0,001821893628



Regione	Provincia	Comune	Coefficiente di riparto relativo al Fabbisogno Standard
Veneto	Belluno	AGORDO	0,000097651873
Veneto	Belluno	ALANO DI PIAVE	0,000062239502
Veneto	Belluno	ALLEGHE	0,000058283433
Veneto	Belluno	ARSIE'	0,000064261686
Veneto	Belluno	AURONZO DI CADORE	0,000125975972
Veneto	Belluno	BELLUNO	0,000633512021
Veneto	Belluno	BORCA DI CADORE	0,000034895154
Veneto	Belluno	CALALZO DI CADORE	0,000053653389
Veneto	Belluno	CANALE D'AGORDO	0,000037066633
Veneto	Belluno	CASTELLO LAVAZZO	0,000040880834
Veneto	Belluno	CENCENIGHE AGORDINO	0,000037354712
Veneto	Belluno	CESIOMAGGIORE	0,000084084940
Veneto	Belluno	CHIES D'ALPAGO	0,000039790360
Veneto	Belluno	CIBIANA DI CADORE	0,000019988670
Veneto	Belluno	COLLE SANTA LUCIA	0,000018970160
Veneto	Belluno	COMELICO SUPERIORE	0,000062665117
Veneto	Belluno	CORTINA D'AMPEZZO	0,000292816787
Veneto	Belluno	DANTA DI CADORE	0,000015541514
Veneto	Belluno	DOMEGGE DI CADORE	0,000058540284
Veneto	Belluno	FALCADE	0,000082089196
Veneto	Belluno	FARRA D'ALPAGO	0,000070999490
Veneto	Belluno	FELTRE	0,000348899878
Veneto	Belluno	FONZASO	0,000077591131
Veneto	Belluno	FORNO DI ZOLDO	0,000069396143
Veneto	Belluno	GOSALDO	0,000023508749
Veneto	Belluno	LA VALLE AGORDINA	0,000029771763
Veneto	Belluno	LAMON	0,000072460809
Veneto	Belluno	LENTIAI	0,000068075770
Veneto	Belluno	LIMANA	0,000107924818
Veneto	Belluno	LIVINALONGO DEL COL DI LANA	0,000068965562
Veneto	Belluno	LONGARONE	0,000093143578
Veneto	Belluno	LORENZAGO DI CADORE	0,000019632879
Veneto	Belluno	LOZZO DI CADORE	0,000037844588
Veneto	Belluno	MEL	0,000133847242
Veneto	Belluno	OSPITALE DI CADORE	0,000011081963
Veneto	Belluno	PEDAVENA	0,000096208036
Veneto	Belluno	PERAROLO DI CADORE	0,000013313499
Veneto	Belluno	PIEVE D'ALPAGO	0,000046834118
Veneto	Belluno	PIEVE DI CADORE	0,000104284049




Regione	Provincia	Comune	Coefficiente di riparto relativo al Fabbisogno Standard
Veneto	Belluno	PONTE NELLE ALPI	0,000142944071
Veneto	Belluno	PUOS D'ALPAGO	0,000057835755
Veneto	Belluno	QUERO	0,000056439323
Veneto	Belluno	RIVAMONTE AGORDINO	0,000018761671
Veneto	Belluno	ROCCA PIETORE	0,000060138460
Veneto	Belluno	SAN GREGORIO NELLE ALPI	0,000035864575
Veneto	Belluno	SAN NICOLO' DI COMELICO	0,000016508258
Veneto	Belluno	SAN PIETRO DI CADORE	0,000041032976
Veneto	Belluno	SAN TOMASO AGORDINO	0,000021270139
Veneto	Belluno	SAN VITO DI CADORE	0,000077595385
Veneto	Belluno	SANTA GIUSTINA	0,000126196234
Veneto	Belluno	SANTO STEFANO DI CADORE	0,000072182790
Veneto	Belluno	SAPPADA	0,000060055624
Veneto	Belluno	SEDICO	0,000172827079
Veneto	Belluno	SELVA DI CADORE	0,000029292847
Veneto	Belluno	SEREN DEL GRAPPA	0,000056893163
Veneto	Belluno	SOSPIROLO	0,000067428239
Veneto	Belluno	SOVERZENE	0,000013305676
Veneto	Belluno	SOVRAMONTE	0,000040319674
Veneto	Belluno	TAIBON AGORDINO	0,000041001936
Veneto	Belluno	TAMBRE	0,000047187802
Veneto	Belluno	TRICHIANA	0,000110902815
Veneto	Belluno	VALLADA AGORDINA	0,000017050490
Veneto	Belluno	VALLE DI CADORE	0,000050863675
Veneto	Belluno	VAS	0,000022174957
Veneto	Belluno	VIGO DI CADORE	0,000043322030
Veneto	Belluno	VODO CADORE	0,000027769268
Veneto	Belluno	VOLTAGO AGORDINO	0,000025930153
Veneto	Belluno	ZOLDO ALTO	0,000044186038
Veneto	Belluno	ZOPPE' DI CADORE	0,000010476832
Veneto	Padova	ABANO TERME	0,000569279747
Veneto	Padova	AGNA	0,000071398112
Veneto	Padova	ALBIGNASEGO	0,000358944979
Veneto	Padova	ANGUILLARA VENETA	0,000095524600
Veneto	Padova	ARQUA' PETRARCA	0,000045795748
Veneto	Padova	ARRE	0,000042962002
Veneto	Padova	ARZERGRANDE	0,000093934721
Veneto	Padova	BAGNOLI DI SOPRA	0,000072506951
Veneto	Padova	BAONE	0,000066365839



Regione	Provincia	Comune	Coefficiente di riparto relativo al Fabbisogno Standard
Veneto	Padova	BARBONA	0,000016350762
Veneto	Padova	BATTAGLIA TERME	0,000080048107
Veneto	Padova	BOARA PISANI	0,000056335945
Veneto	Padova	BORGORICCO	0,000135436218
Veneto	Padova	BOVOLENTA	0,000073680273
Veneto	Padova	BRUGINE	0,000123881556
Veneto	Padova	CADONEGHE	0,000243704092
Veneto	Padova	CAMPO SAN MARTINO	0,000114190538
Veneto	Padova	CAMPODARSEGO	0,000219554449
Veneto	Padova	CAMPODORO	0,000057628942
Veneto	Padova	CAMPOSAMPIERO	0,000194576853
Veneto	Padova	CANDIANA	0,000050199153
Veneto	Padova	CARCERI	0,000032694668
Veneto	Padova	CARMIGNANO DI BRENTA	0,000126238735
Veneto	Padova	CARTURA	0,000096137389
Veneto	Padova	CASALE DI SCODOSIA	0,000097169105
Veneto	Padova	CASALSERUGO	0,000109351001
Veneto	Padova	CASTELBALDO	0,000034824192
Veneto	Padova	CERVARESE SANTA CROCE	0,000104777075
Veneto	Padova	CINTO EUGANEO	0,000043606143
Veneto	Padova	CITTADELLA	0,000379846931
Veneto	Padova	CODEVIGO	0,000125020383
Veneto	Padova	CONSELVE	0,000153871696
Veneto	Padova	CORREZZOLA	0,000092515978
Veneto	Padova	CURTAROLO	0,000117899671
Veneto	Padova	DUE CARRARE	0,000155458744
Veneto	Padova	ESTE	0,000286050829
Veneto	Padova	FONTANIVA	0,000135557060
Veneto	Padova	GALLIERA VENETA	0,000137746920
Veneto	Padova	GALZIGNANO TERME	0,000098452782
Veneto	Padova	GAZZO	0,000081632143
Veneto	Padova	GRANTORTO	0,000099231532
Veneto	Padova	GRANZE	0,000041461432
Veneto	Padova	LEGNARO	0,000138197302
Veneto	Padova	LIMENA	0,000165083837
Veneto	Padova	LOREGGIA	0,000129442894
Veneto	Padova	LOZZO ATESTINO	0,000070605291
Veneto	Padova	MASERA' DI PADOVA	0,000139699730
Veneto	Padova	MASI	0,000041094435



Regione	Provincia	Comune	Coefficiente di riparto relativo al Fabbisogno Standard
Veneto	Padova	MASSANZAGO	0,000103254960
Veneto	Padova	MEGLIADINO SAN FIDENZIO	0,000046018905
Veneto	Padova	MEGLIADINO SAN VITALE	0,000044376962
Veneto	Padova	MERLARA	0,000057419550
Veneto	Padova	MESTRINO	0,000158820035
Veneto	Padova	MONSELICE	0,000283657952
Veneto	Padova	MONTAGNANA	0,000159885820
Veneto	Padova	MONTEGROTTO TERME	0,000309709684
Veneto	Padova	NOVENTA PADOVANA	0,000173817939
Veneto	Padova	OSPEDALETTO EUGANEO	0,000107574436
Veneto	Padova	PADOVA	0,002366556803
Veneto	Padova	PERNUMIA	0,000074231028
Veneto	Padova	PIACENZA D'ADIGE	0,000034042553
Veneto	Padova	PIAZZOLA SUL BRENTA	0,000190851428
Veneto	Padova	PIOMBINO DESE	0,000143494632
Veneto	Padova	PIOVE DI SACCO	0,000317056676
Veneto	Padova	POLVERARA	0,000061894534
Veneto	Padova	PONSO	0,000047075452
Veneto	Padova	PONTE SAN NICOLO'	0,000193496820
Veneto	Padova	PONTELONGO	0,000078944820
Veneto	Padova	POZZONOVO	0,000071044759
Veneto	Padova	ROVOLON	0,000109835376
Veneto	Padova	RUBANO	0,000257712060
Veneto	Padova	SACCOLONGO	0,000099491003
Veneto	Padova	SALETTO	0,000057628003
Veneto	Padova	SAN GIORGIO DELLE PERTICHE	0,000137538780
Veneto	Padova	SAN GIORGIO IN BOSCO	0,000126681281
Veneto	Padova	SAN MARTINO DI LUPARI	0,000210422589
Veneto	Padova	SAN PIETRO IN GU	0,000099944322
Veneto	Padova	SAN PIETRO VIMINARIO	0,000060809906
Veneto	Padova	SANT'ANGELO DI PIOVE DI SACCO	0,000130762316
Veneto	Padova	SANT'ELENA	0,000052874587
Veneto	Padova	SANT'URBANO	0,000054082013
Veneto	Padova	SANTA GIUSTINA IN COLLE	0,000128363778
Veneto	Padova	SANTA MARGHERITA D'ADIGE	0,000048302812
Veneto	Padova	SAONARA	0,000161079960
Veneto	Padova	SELVAZZANO DENTRO	0,000348958967
Veneto	Padova	SOLESINO	0,000116051155
Veneto	Padova	STANGHELLA	0,000096581661




Regione	Provincia	Comune	Coefficiente di riparto relativo al Fabbisogno Standard
Veneto	Padova	TEOLO	0,000163151965
Veneto	Padova	TERRASSA PADOVANA	0,000054341418
Veneto	Padova	TOMBOLO	0,000127959106
Veneto	Padova	TORREGLIA	0,000120815444
Veneto	Padova	TREBASELEGHE	0,000201775867
Veneto	Padova	TRIBANO	0,000094276851
Veneto	Padova	URBANA	0,000046182626
Veneto	Padova	VEGGIANO	0,000090993215
Veneto	Padova	VESCOVANA	0,000037782870
Veneto	Padova	VIGHIZZOLO D'ESTE	0,000022314282
Veneto	Padova	VIGODARZERE	0,000192261584
Veneto	Padova	VIGONZA	0,000394175853
Veneto	Padova	VILLA DEL CONTE	0,000104926539
Veneto	Padova	VILLA ESTENSE	0,000049919936
Veneto	Padova	VILLAFRANCA PADOVANA	0,000137140640
Veneto	Padova	VILLANOVA DI CAMPOSAMPIERO	0,000100689966
Veneto	Padova	VO'	0,000079675358
Veneto	Rovigo	ADRIA	0,000307619697
Veneto	Rovigo	ARIANO NEL POLESINE	0,000103831090
Veneto	Rovigo	ARQUA' POLESINE	0,000060786235
Veneto	Rovigo	BADIA POLESINE	0,000189163504
Veneto	Rovigo	BAGNOLO DI PO	0,000031698130
Veneto	Rovigo	BERGANTINO	0,000051951226
Veneto	Rovigo	BOSARO	0,000033995517
Veneto	Rovigo	CALTO	0,000021398955
Veneto	Rovigo	CANARO	0,000058981182
Veneto	Rovigo	CANDA	0,000023974238
Veneto	Rovigo	CASTELGUGLIELMO	0,000038399944
Veneto	Rovigo	CASTELMASSA	0,000099435041
Veneto	Rovigo	CASTELNOVO BARIANO	0,000056671780
Veneto	Rovigo	CENESELLI	0,000041791234
Veneto	Rovigo	CEREGNANO	0,000081093224
Veneto	Rovigo	CORBOLA	0,000052527595
Veneto	Rovigo	COSTA DI ROVIGO	0,000058220114
Veneto	Rovigo	CRESPINO	0,000044219395
Veneto	Rovigo	FICAROLO	0,000055443064
Veneto	Rovigo	FIESSO UMBERTIANO	0,000084925337
Veneto	Rovigo	FRASSINELLE POLESINE	0,000032404816
Veneto	Rovigo	FRATTA POLESINE	0,000058548906




Regione	Provincia	Comune	Coefficiente di riparto relativo al Fabbisogno Standard
Veneto	Rovigo	GAIBA	0,000027115608
Veneto	Rovigo	GAVELLO	0,000041655139
Veneto	Rovigo	GIACCIANO CON BARUCHELLA	0,000044270725
Veneto	Rovigo	GUARDA VENETA	0,000024937054
Veneto	Rovigo	LENDINARA	0,000170168961
Veneto	Rovigo	LOREO	0,000075998181
Veneto	Rovigo	LUSIA	0,000070865176
Veneto	Rovigo	MELARA	0,000040226091
Veneto	Rovigo	OCCHIOBELLO	0,000192155418
Veneto	Rovigo	PAPOZZE	0,000037257567
Veneto	Rovigo	PETTORAZZA GRIMANI	0,000036193581
Veneto	Rovigo	PINCARA	0,000031745307
Veneto	Rovigo	POLESELLA	0,000087284030
Veneto	Rovigo	PONTECCHIO POLESINE	0,000040387058
Veneto	Rovigo	PORTO TOLLE	0,000171246529
Veneto	Rovigo	PORTO VIRO	0,000232978387
Veneto	Rovigo	ROSOLINA	0,000184088834
Veneto	Rovigo	ROVIGO	0,000985237933
Veneto	Rovigo	SALARA	0,000031714754
Veneto	Rovigo	SAN BELLINO	0,000025122499
Veneto	Rovigo	SAN MARTINO DI VENEZZE	0,000084138242
Veneto	Rovigo	STIENTA	0,000072077636
Veneto	Rovigo	TAGLIO DI PO	0,000132171715
Veneto	Rovigo	TRECENTA	0,000067068027
Veneto	Rovigo	VILLADOSE	0,000103748202
Veneto	Rovigo	VILLAMARZANA	0,000027324670
Veneto	Rovigo	VILLANOVA DEL GHEBBO	0,000042705088
Veneto	Rovigo	VILLANOVA MARCHESANA	0,000024937528
Veneto	Treviso	ALTIVOLE	0,000120962806
Veneto	Treviso	ARCADE	0,000093841213
Veneto	Treviso	ASOLO	0,000156106568
Veneto	Treviso	BORSO DEL GRAPPA	0,000107585645
Veneto	Treviso	BREDA DI PIAVE	0,000119847675
Veneto	Treviso	CAERANO DI SAN MARCO	0,000130389072
Veneto	Treviso	CAPPELLA MAGGIORE	0,000090815710
Veneto	Treviso	CARBONERA	0,000182319713
Veneto	Treviso	CASALE SUL SILE	0,000181074530
Veneto	Treviso	CASIER	0,000173560946
Veneto	Treviso	CASTELCUCCO	0,000052425326




Regione	Provincia	Comune	Coefficiente di riparto relativo al Fabbisogno Standard
Veneto	Treviso	CASTELFRANCO VENETO	0,000595969290
Veneto	Treviso	CASTELLO DI GODEGO	0,000127502214
Veneto	Treviso	CAVASO DEL TOMBA	0,000069081009
Veneto	Treviso	CESSALTO	0,000079979787
Veneto	Treviso	CHIARANO	0,000073534918
Veneto	Treviso	CIMADOLMO	0,000076951109
Veneto	Treviso	CISON DI VALMARINO	0,000063662196
Veneto	Treviso	COGOGNE'	0,000105212099
Veneto	Treviso	COLLE UMBERTO	0,000100217400
Veneto	Treviso	CONEGLIANO	0,000690683765
Veneto	Treviso	CORDIGNANO	0,000128598888
Veneto	Treviso	CORNUDA	0,000135589013
Veneto	Treviso	CRESPANO DEL GRAPPA	0,000094745295
Veneto	Treviso	CROCETTA DEL MONTELLO	0,000112325950
Veneto	Treviso	FARRA DI SOLIGO	0,000147698144
Veneto	Treviso	FOLLINA	0,000085635241
Veneto	Treviso	FONTANELLE	0,000120437590
Veneto	Treviso	FORTE	0,000115589164
Veneto	Treviso	FREGONA	0,000075844760
Veneto	Treviso	GAJARINE	0,000121808415
Veneto	Treviso	GIAVERA DEL MONTELLO	0,000101460393
Veneto	Treviso	GODEGA DI SANT'URBANO	0,000125385415
Veneto	Treviso	GORGIO AL MONTICANO	0,000100326158
Veneto	Treviso	ISTRANA	0,000157374304
Veneto	Treviso	LORIA	0,000122769346
Veneto	Treviso	MANSUE'	0,000102579488
Veneto	Treviso	MARENO DI PIAVE	0,000158041323
Veneto	Treviso	MASER	0,000102620794
Veneto	Treviso	MASERADA SUL PIAVE	0,000134259762
Veneto	Treviso	MEDUNA DI LIVENZA	0,000060565020
Veneto	Treviso	MIANE	0,000073343724
Veneto	Treviso	MOGLIANO VENETO	0,000513756284
Veneto	Treviso	MONASTIER DI TREVISO	0,000086129585
Veneto	Treviso	MONFUMO	0,000032461385
Veneto	Treviso	MONTEBELLUNA	0,000521222735
Veneto	Treviso	MORGANO	0,000086517895
Veneto	Treviso	MORIAGO DELLA BATTAGLIA	0,000064040445
Veneto	Treviso	MOTTA DI LIVENZA	0,000175541339
Veneto	Treviso	NERVESA DELLA BATTAGLIA	0,000135981626




Regione	Provincia	Comune	Coefficiente di riparto relativo al Fabbisogno Standard
Veneto	Treviso	ODERZO	0,000335602866
Veneto	Treviso	ORMELLE	0,000087746854
Veneto	Treviso	ORSAGO	0,000083149633
Veneto	Treviso	PADERNO DEL GRAPPA	0,000050675970
Veneto	Treviso	PAESE	0,000324849862
Veneto	Treviso	PEDEROBBA	0,000131935965
Veneto	Treviso	PIEVE DI SOLIGO	0,000209074210
Veneto	Treviso	PONTE DI PIAVE	0,000162344238
Veneto	Treviso	PONZANO VENETO	0,000196601625
Veneto	Treviso	PORTOBUFFOLE'	0,000022450482
Veneto	Treviso	POSSAGNO	0,000046625872
Veneto	Treviso	POVEGLIANO	0,000100604473
Veneto	Treviso	PREGANZIOL	0,000246079887
Veneto	Treviso	QUINTO DI TREVISO	0,000167694560
Veneto	Treviso	REFRONTOLO	0,000040645134
Veneto	Treviso	RESANA	0,000147158584
Veneto	Treviso	REVINE LAGO	0,000050493728
Veneto	Treviso	RIESE PIO X	0,000161690688
Veneto	Treviso	RONCADE	0,000202028732
Veneto	Treviso	SALGAREDA	0,000117520423
Veneto	Treviso	SAN BIAGIO DI CALLALTA	0,000201153789
Veneto	Treviso	SAN FIOR	0,000135986352
Veneto	Treviso	SAN PIETRO DI FELETTO	0,000111013458
Veneto	Treviso	SAN POLO DI PIAVE	0,000100188744
Veneto	Treviso	SAN VENDEMIANO	0,000176197862
Veneto	Treviso	SAN ZENONE DEGLI EZZELINI	0,000134556853
Veneto	Treviso	SANTA LUCIA DI PIAVE	0,000138423289
Veneto	Treviso	SARMEDE	0,000066260256
Veneto	Treviso	SEGUSINO	0,000048113882
Veneto	Treviso	SERNAGLIA DELLA BATTAGLIA	0,000109434081
Veneto	Treviso	SILEA	0,000169355772
Veneto	Treviso	SPRESIANO	0,000192767042
Veneto	Treviso	SUSEGANA	0,000196996586
Veneto	Treviso	TARZO	0,000101489073
Veneto	Treviso	TREVIGNANO	0,000158416602
Veneto	Treviso	TREVISO	0,001789221790
Veneto	Treviso	VALDOBBIADENE	0,000172929764
Veneto	Treviso	VAZZOLA	0,000127041455
Veneto	Treviso	VEDELAGO	0,000240883301




Regione	Provincia	Comune	Coefficiente di riparto relativo al Fabbisogno Standard
Veneto	Treviso	VIDOR	0,000081678763
Veneto	Treviso	VILLORBA	0,000296293025
Veneto	Treviso	VITTORIO VENETO	0,000535312799
Veneto	Treviso	VOLPAGO DEL MONTELLO	0,000153957784
Veneto	Treviso	ZENSON DI PIAVE	0,000039220976
Veneto	Treviso	ZERO BRANCO	0,000154892028
Veneto	Venezia	ANNONE VENETO	0,000082079872
Veneto	Venezia	CAMPAGNA LUPIA	0,000133219368
Veneto	Venezia	CAMPOLONGO MAGGIORE	0,000145745684
Veneto	Venezia	CAMPONOGARA	0,000183125168
Veneto	Venezia	CAORLE	0,000411146215
Veneto	Venezia	CAVALLINO TREPORI	0,000414367747
Veneto	Venezia	CAVARZERE	0,000217771181
Veneto	Venezia	CEGGIA	0,000113713992
Veneto	Venezia	CHIOGGIA	0,000859182810
Veneto	Venezia	CINTO CAOMAGGIORE	0,000073271496
Veneto	Venezia	CONA	0,000060823198
Veneto	Venezia	CONCORDIA SAGITTARIA	0,000163723076
Veneto	Venezia	DOLO	0,000258469702
Veneto	Venezia	ERACLEA	0,000225572048
Veneto	Venezia	FIESSO D'ARTICO	0,000134487193
Veneto	Venezia	FOSSALTA DI PIAVE	0,000088003632
Veneto	Venezia	FOSSALTA DI PORTOGRUARO	0,000132409182
Veneto	Venezia	FOSSO'	0,000119546954
Veneto	Venezia	GRUARO	0,000075771369
Veneto	Venezia	IESOLO	0,001045358482
Veneto	Venezia	MARCON	0,000233366852
Veneto	Venezia	MARTELLAGO	0,000330005663
Veneto	Venezia	MEOLO	0,000111677021
Veneto	Venezia	MIRA	0,000633958732
Veneto	Venezia	MIRANO	0,000435649095
Veneto	Venezia	MUSILE DI PIAVE	0,000187771745
Veneto	Venezia	NOALE	0,000286352285
Veneto	Venezia	NOVENTA DI PIAVE	0,000137245438
Veneto	Venezia	PIANIGA	0,000187607434
Veneto	Venezia	PORTOGRUARO	0,000440983456
Veneto	Venezia	PRAMAGGIORE	0,000105220447
Veneto	Venezia	QUARTO D'ALTINO	0,000149208875
Veneto	Venezia	SALZANO	0,000207655144




Regione	Provincia	Comune	Coefficiente di riparto relativo al Fabbisogno Standard
Veneto	Venezia	SAN DONA' DI PIAVE	0,000638600238
Veneto	Venezia	SAN MICHELE AL TAGLIAMENTO	0,000416312193
Veneto	Venezia	SANTA MARIA DI SALA	0,000273733160
Veneto	Venezia	SANTO STINO DI LIVENZA	0,000203023109
Veneto	Venezia	SCORZE'	0,000278741219
Veneto	Venezia	SPINEA	0,000420034876
Veneto	Venezia	STRA	0,000143846673
Veneto	Venezia	TEGLIO VENETO	0,000049052507
Veneto	Venezia	TORRE DI MOSTO	0,000105128635
Veneto	Venezia	VENEZIA	0,007747694560
Veneto	Venezia	VIGONOVO	0,000155887246
Veneto	Verona	AFFI	0,000066902841
Veneto	Verona	ALBAREDO D'ADIGE	0,000103920667
Veneto	Verona	ANGIARI	0,000050294899
Veneto	Verona	ARCOLE	0,000126521170
Veneto	Verona	BADIA CALAVENA	0,000071761561
Veneto	Verona	BARDOLINO	0,000269073440
Veneto	Verona	BELFIORE	0,000064980039
Veneto	Verona	BEVILACQUA	0,000045455277
Veneto	Verona	BONAVIGO	0,000046461087
Veneto	Verona	BOSCHI SANT'ANNA	0,000030143800
Veneto	Verona	BOSCO CHIESANUOVA	0,000109555769
Veneto	Verona	BOVOLONE	0,000291071510
Veneto	Verona	BRENTINO BELLUNO	0,000039256044
Veneto	Verona	BRENZONE	0,000091040151
Veneto	Verona	BUSSOLENGO	0,000349843142
Veneto	Verona	BUTTAPIETRA	0,000143893711
Veneto	Verona	CALDIERO	0,000134985555
Veneto	Verona	CAPRINO VERONESE	0,000148475211
Veneto	Verona	CASALEONE	0,000121833077
Veneto	Verona	CASTAGNARO	0,000082720738
Veneto	Verona	CASTEL D'AZZANO	0,000195550035
Veneto	Verona	CASTELNUOVO DEL GARDA	0,000226256811
Veneto	Verona	CAVAION VERONESE	0,000126170751
Veneto	Verona	CAZZANO DI TRAMIGNA	0,000036142264
Veneto	Verona	CERA	0,000271924570
Veneto	Verona	CERRO VERONESE	0,000054027535
Veneto	Verona	COLOGNA VENETA	0,000144008834
Veneto	Verona	COLOGNOLA AI COLLI	0,000151583161




Regione	Provincia	Comune	Coefficiente di riparto relativo al Fabbisogno Standard
Veneto	Verona	CONCAMARISE	0,000031030088
Veneto	Verona	COSTERMANO	0,000107151509
Veneto	Verona	DOLCE'	0,000061702371
Veneto	Verona	ERBE'	0,000043516751
Veneto	Verona	ERBEZZO	0,000027408374
Veneto	Verona	FERRARA DI MONTE BALDO	0,000012584425
Veneto	Verona	FUMANE	0,000085511675
Veneto	Verona	GARDA	0,000162153880
Veneto	Verona	GAZZO VERONESE	0,000115638642
Veneto	Verona	GREZZANA	0,000165067990
Veneto	Verona	ILLASI	0,000112427130
Veneto	Verona	ISOLA DELLA SCALA	0,000207835882
Veneto	Verona	ISOLA RIZZA	0,000074989926
Veneto	Verona	LAVAGNO	0,000148636049
Veneto	Verona	LAZISE	0,000241297336
Veneto	Verona	LEGNAGO	0,000424457398
Veneto	Verona	MALCESINE	0,000171027812
Veneto	Verona	MARANO DI VALPOLICELLA	0,000067871972
Veneto	Verona	MEZZANE DI SOTTO	0,000050886834
Veneto	Verona	MINERBE	0,000102805243
Veneto	Verona	MONTECCHIA DI CROSARA	0,000109177357
Veneto	Verona	MONTEFORTE D'ALPONE	0,000146022411
Veneto	Verona	MOZZECANE	0,000130978865
Veneto	Verona	NEGRAR	0,000250654375
Veneto	Verona	NOGARA	0,000146592469
Veneto	Verona	NOGAROLE ROCCA	0,000088800750
Veneto	Verona	OPPEANO	0,000170879476
Veneto	Verona	PALU'	0,000028333929
Veneto	Verona	PASTRENGO	0,000072000654
Veneto	Verona	PESCANTINA	0,000260883308
Veneto	Verona	PESCHIERA DEL GARDA	0,000278769999
Veneto	Verona	POVEGLIANO VERONESE	0,000134527838
Veneto	Verona	PRESSANA	0,000055208489
Veneto	Verona	RIVOLI VERONESE	0,000050773880
Veneto	Verona	RONCA'	0,000087607149
Veneto	Verona	RONCO ALL'ADIGE	0,000120105120
Veneto	Verona	ROVERCHIARA	0,000066979514
Veneto	Verona	ROVERE' VERONESE	0,000052913856
Veneto	Verona	ROVEREDO DI GUA'	0,000035255870




Regione	Provincia	Comune	Coefficiente di riparto relativo al Fabbisogno Standard
Veneto	Verona	SALIZZOLE	0,000082863585
Veneto	Verona	SAN BONIFACIO	0,000368589084
Veneto	Verona	SAN GIOVANNI ILARIONE	0,000120528911
Veneto	Verona	SAN GIOVANNI LUPATOTO	0,000428227277
Veneto	Verona	SAN MARTINO BUON ALBERGO	0,000255838956
Veneto	Verona	SAN MAURO DI SALINE	0,000016495237
Veneto	Verona	SAN PIETRO DI MORUBIO	0,000069440438
Veneto	Verona	SAN PIETRO IN CARIANO	0,000231661836
Veneto	Verona	SAN ZENO DI MONTAGNA	0,000055009608
Veneto	Verona	SANGUINETTO	0,000091105924
Veneto	Verona	SANT'AMBROGIO DI VALPOLICELLA	0,000202575234
Veneto	Verona	SANT'ANNA D'ALFAEDO	0,000062324504
Veneto	Verona	SELVA DI PROGNO	0,000030645913
Veneto	Verona	SOAVE	0,000148156042
Veneto	Verona	SOMMACAMPAGNA	0,000243939904
Veneto	Verona	SONA	0,000273279059
Veneto	Verona	SORGA'	0,000071218973
Veneto	Verona	TERRAZZO	0,000050665595
Veneto	Verona	TORRI DEL BENACO	0,000111154904
Veneto	Verona	TREGNAGO	0,000117687841
Veneto	Verona	TREVENZUOLO	0,000065165868
Veneto	Verona	VALEGGIO SUL MINCIO	0,000257093151
Veneto	Verona	VELO VERONESE	0,000022087028
Veneto	Verona	VERONA	0,004421320083
Veneto	Verona	VERONELLA	0,000096827356
Veneto	Verona	VESTENANOVA	0,000068759213
Veneto	Verona	VIGASIO	0,000159488727
Veneto	Verona	VILLA BARTOLOMEA	0,000102087472
Veneto	Verona	VILLAFRANCA DI VERONA	0,000628773255
Veneto	Verona	ZEVIO	0,000242269313
Veneto	Verona	ZIMELLA	0,000102343357
Veneto	Vicenza	AGUGLIARO	0,000032104081
Veneto	Vicenza	ALBETTONE	0,000048623148
Veneto	Vicenza	ALONTE	0,000038600894
Veneto	Vicenza	ALTAVILLA VICENTINA	0,000193255821
Veneto	Vicenza	ALTISSIMO	0,000048688596
Veneto	Vicenza	ARCUGNANO	0,000138499388
Veneto	Vicenza	ARSIERO	0,000075372375
Veneto	Vicenza	ARZIGNANO	0,000438976686



Regione	Provincia	Comune	Coefficiente di riparto relativo al Fabbisogno Standard
Veneto	Vicenza	ASIAGO	0,000212084344
Veneto	Vicenza	ASIGLIANO VENETO	0,000020596709
Veneto	Vicenza	BARBARANO VICENTINO	0,000102776796
Veneto	Vicenza	BASSANO DEL GRAPPA	0,000823274242
Veneto	Vicenza	BOLZANO VICENTINO	0,000129513820
Veneto	Vicenza	BREGANZE	0,000150296919
Veneto	Vicenza	BRENDOLA	0,000132361460
Veneto	Vicenza	BRESSANVIDO	0,000063686893
Veneto	Vicenza	BROGLIANO	0,000081056528
Veneto	Vicenza	CALDOGNO	0,000195152199
Veneto	Vicenza	CALTRANO	0,000057969855
Veneto	Vicenza	CALVENE	0,000032110618
Veneto	Vicenza	CAMISANO VICENTINO	0,000169399921
Veneto	Vicenza	CAMPIGLIA DEI BERICI	0,000039856303
Veneto	Vicenza	CAMPOLONGO SUL BRENTA	0,000021850200
Veneto	Vicenza	CARRE'	0,000081108849
Veneto	Vicenza	CARTIGLIANO	0,000079810642
Veneto	Vicenza	CASSOLA	0,000224201097
Veneto	Vicenza	CASTEGNERO	0,000063257481
Veneto	Vicenza	CASTELGOMBERTO	0,000117336152
Veneto	Vicenza	CHIAMPO	0,000225461816
Veneto	Vicenza	CHIUPPANO	0,000061031797
Veneto	Vicenza	CISMON DEL GRAPPA	0,000029711499
Veneto	Vicenza	COGOLLO DEL CENGIO	0,000072734402
Veneto	Vicenza	CONCO	0,000059432325
Veneto	Vicenza	CORNEDO VICENTINO	0,000187514315
Veneto	Vicenza	COSTABISSARA	0,000140532272
Veneto	Vicenza	CREAZZO	0,000180320142
Veneto	Vicenza	CRESPADORO	0,000036237718
Veneto	Vicenza	DUEVILLE	0,000219915205
Veneto	Vicenza	ENEGO	0,000054456973
Veneto	Vicenza	FARA VICENTINO	0,000091760412
Veneto	Vicenza	FOZA	0,000025978782
Veneto	Vicenza	GALLIO	0,000095592556
Veneto	Vicenza	GAMBELLARA	0,000075332994
Veneto	Vicenza	GAMBUGLIANO	0,000021778513
Veneto	Vicenza	GRANCONA	0,000040748969
Veneto	Vicenza	GRISIGNANO DI ZOCCO	0,000097749601
Veneto	Vicenza	GRUMOLO DELLE ABBADESSE	0,000087692020



Regione	Provincia	Comune	Coefficiente di riparto relativo al Fabbisogno Standard
Veneto	Vicenza	ISOLA VICENTINA	0,000168327607
Veneto	Vicenza	LAGHI	0,000007708949
Veneto	Vicenza	LASTE BASSE	0,000009238854
Veneto	Vicenza	LONGARE	0,000123253786
Veneto	Vicenza	LONIGO	0,000260162774
Veneto	Vicenza	LUGO DI VICENZA	0,000079212356
Veneto	Vicenza	LUSIANA	0,000069014253
Veneto	Vicenza	MALO	0,000244468550
Veneto	Vicenza	MARANO VICENTINO	0,000144907325
Veneto	Vicenza	MAROSTICA	0,000242367956
Veneto	Vicenza	MASON VICENTINO	0,000073416941
Veneto	Vicenza	MOLVENA	0,000057168523
Veneto	Vicenza	MONTE DI MALO	0,000063590103
Veneto	Vicenza	MONTEBELLO VICENTINO	0,000134743995
Veneto	Vicenza	MONTECCHIO MAGGIORE	0,000423622228
Veneto	Vicenza	MONTECCHIO PRECALCINO	0,000114765276
Veneto	Vicenza	MONTEGALDA	0,000075348738
Veneto	Vicenza	MONTEGALDELLA	0,000040734454
Veneto	Vicenza	MONTE VIALE	0,000056398932
Veneto	Vicenza	MONTICELLO CONTE OTTO	0,000161014617
Veneto	Vicenza	MONTORSO VICENTINO	0,000065317447
Veneto	Vicenza	MOSSANO	0,000044398242
Veneto	Vicenza	MUSSOLENTE	0,000138130957
Veneto	Vicenza	NANTO	0,000067363805
Veneto	Vicenza	NOGAROLE VICENTINO	0,000027705589
Veneto	Vicenza	NOVE	0,000109327895
Veneto	Vicenza	NOVENTA VICENTINA	0,000140771670
Veneto	Vicenza	ORGIANO	0,000067533302
Veneto	Vicenza	PEDEMONTE	0,000019825219
Veneto	Vicenza	PIANEZZE	0,000045053234
Veneto	Vicenza	PIOVENE ROCCHETTE	0,000132906770
Veneto	Vicenza	POIANA MAGGIORE	0,000094102984
Veneto	Vicenza	POSINA	0,000023177152
Veneto	Vicenza	POVE DEL GRAPPA	0,000072690670
Veneto	Vicenza	POZZOLEONE	0,000059841225
Veneto	Vicenza	QUINTO VICENTINO	0,000124501553
Veneto	Vicenza	RECOARO TERME	0,000148244934
Veneto	Vicenza	ROANA	0,000153403836
Veneto	Vicenza	ROMANO D'EZZELINO	0,000242615715



Regione	Provincia	Comune	Coefficiente di riparto relativo al Fabbisogno Standard
Veneto	Vicenza	ROSA'	0,000218363121
Veneto	Vicenza	ROSSANO VENETO	0,000147523071
Veneto	Vicenza	ROTZO	0,000020012009
Veneto	Vicenza	SALCEDO	0,000023300343
Veneto	Vicenza	SAN GERMANO DEI BERICI	0,000026258289
Veneto	Vicenza	SAN NAZARIO	0,000044538832
Veneto	Vicenza	SAN PIETRO MUSSOLINO	0,000039169407
Veneto	Vicenza	SAN VITO DI LEGUZZANO	0,000079680202
Veneto	Vicenza	SANDRIGO	0,000138463815
Veneto	Vicenza	SANTORSO	0,000115513279
Veneto	Vicenza	SARCEDO	0,000106046313
Veneto	Vicenza	SAREGO	0,000125812943
Veneto	Vicenza	SCHIAVON	0,000061219115
Veneto	Vicenza	SCHIO	0,000743084632
Veneto	Vicenza	SOLAGNA	0,000048826410
Veneto	Vicenza	SOSSANO	0,000105104996
Veneto	Vicenza	SOVIZZO	0,000138378964
Veneto	Vicenza	TEZZE SUL BRENTA	0,000187911452
Veneto	Vicenza	THIENE	0,000475199978
Veneto	Vicenza	TONEZZA DEL CIMONE	0,000031626219
Veneto	Vicenza	TORREBELVICINO	0,000125004000
Veneto	Vicenza	TORRI DI QUARTESOLO	0,000211233400
Veneto	Vicenza	TRISSINO	0,000147332169
Veneto	Vicenza	VALDAGNO	0,000514588339
Veneto	Vicenza	VALDASTICO	0,000032967441
Veneto	Vicenza	VALLI DEL PASUBIO	0,000076603585
Veneto	Vicenza	VALSTAGNA	0,000051766205
Veneto	Vicenza	VELO D'ASTICO	0,000053174032
Veneto	Vicenza	VICENZA	0,002229918929
Veneto	Vicenza	VILLAGA	0,000047662100
Veneto	Vicenza	VILLAVERLA	0,000116917281
Veneto	Vicenza	ZANE'	0,000125324066
Veneto	Vicenza	ZERMEGHEDO	0,000032792037
Veneto	Vicenza	ZOVENCEDO	0,000022100803
Veneto	Vicenza	ZUGLIANO	0,000120634394

